東部大阪都市計画道路の変更

計画図

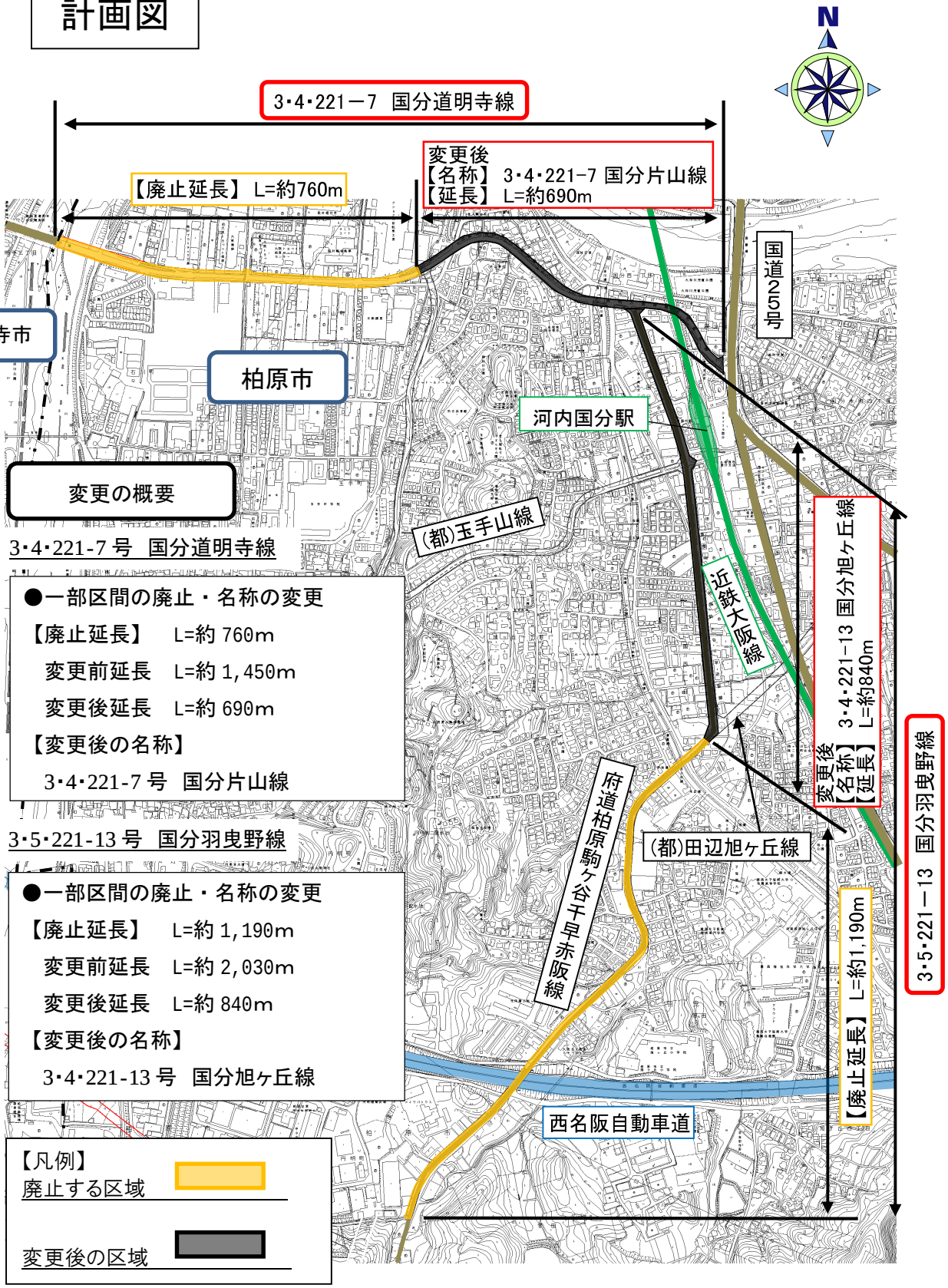

変更の概要

3･4･221-7 号　国分道明寺線

●一部区間の廃止・名称の変更

【廃止延長】　L=約 760m

変更前延長　L=約 1,450m

変更後延長　L=約 690m

【変更後の名称】

3･4･221-7 号　国分片山線

3･5･221-13 号　国分羽曳野線

●一部区間の廃止・名称の変更

【廃止延長】　L=約 1,190m

変更前延長　L=約 2,030m

変更後延長　L=約 840m

【変更後の名称】

3･4･221-13 号　国分旭ヶ丘線

東部大阪都市計画道路の変更

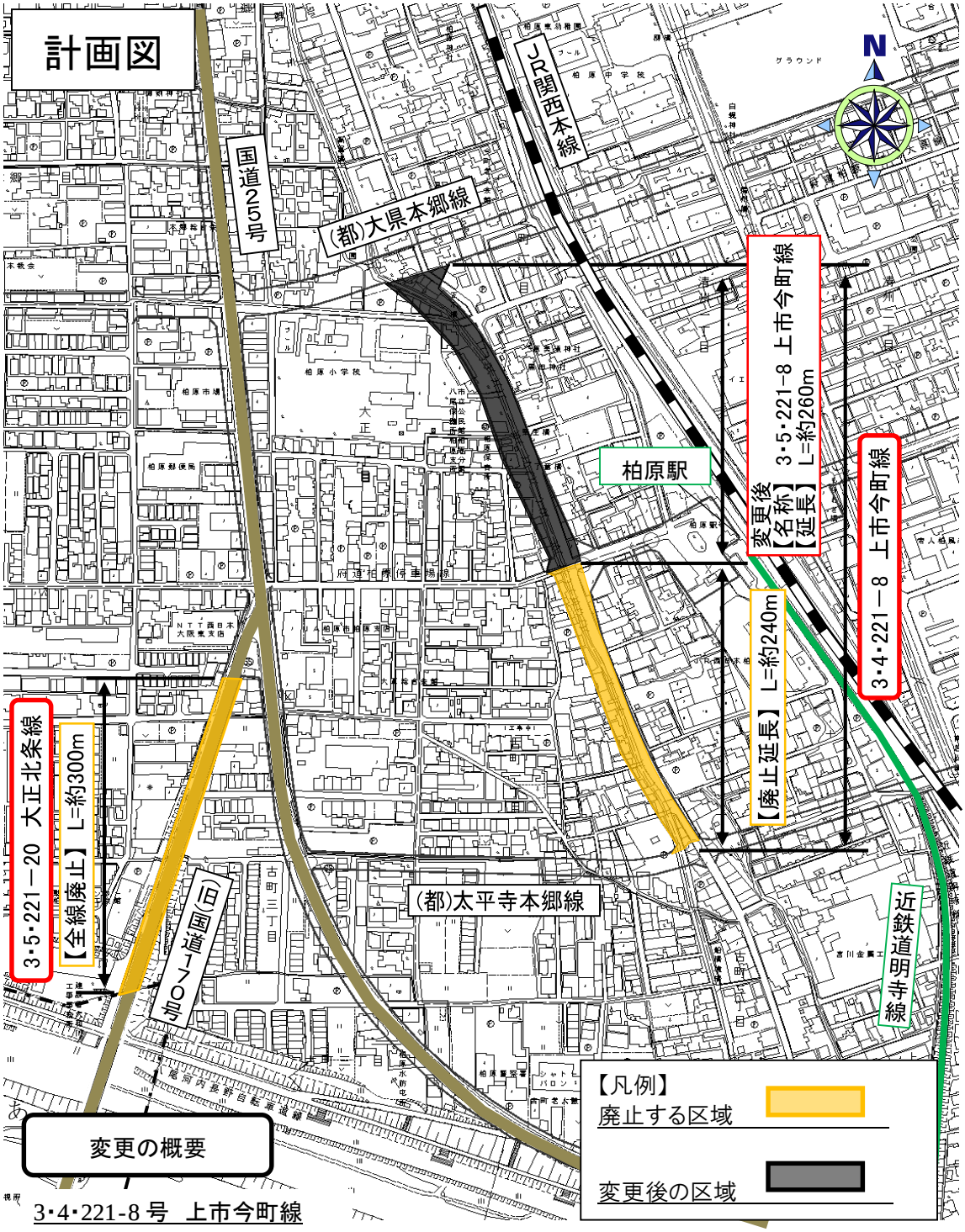

3・4・221-8 号　上市今町線

●一部区間の廃止・名称の変更

【廃止延長】　L=約 240m

変更前延長　L=約 500m

変更後延長　L=約 260m

【変更後の名称】

3・5・221-8 号　上市今町線

3・5・221-20 号　大正北条線

●全線廃止

【廃止延長】　L=約 300m

計画図

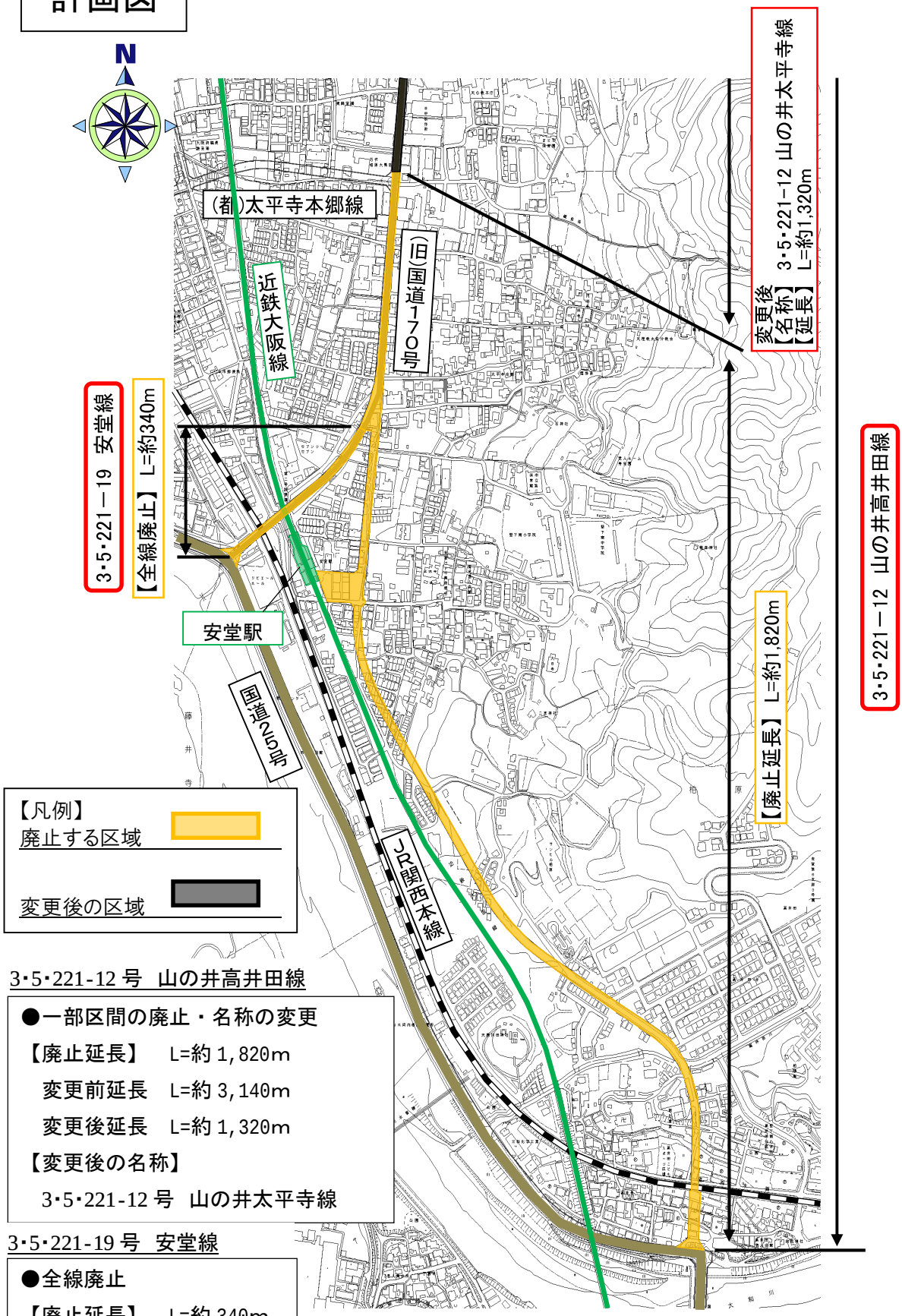

【凡例】
廃止する区域
変更後の区域

3・5・221-12 号　山の井高井田線

●一部区間の廃止・名称の変更

【廃止延長】　L=約 1,820m

変更前延長　L=約 3,140m

変更後延長　L=約 1,320m

【変更後の名称】

3・5・221-12 号　山の井太平寺線

3・5・221-19 号　安堂線

●全線廃止

【廃止延長】　L=約 340m