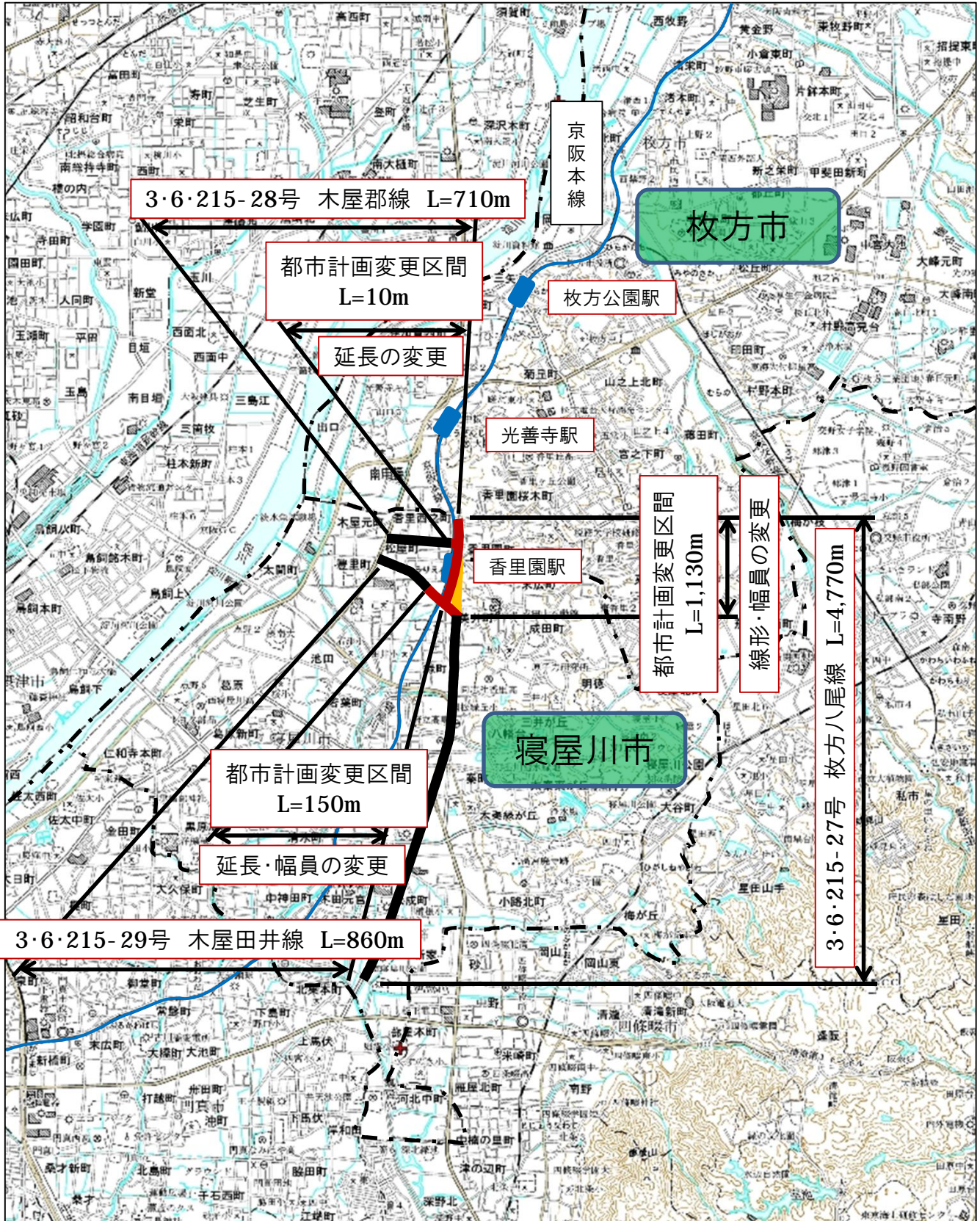
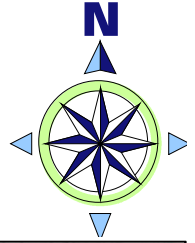


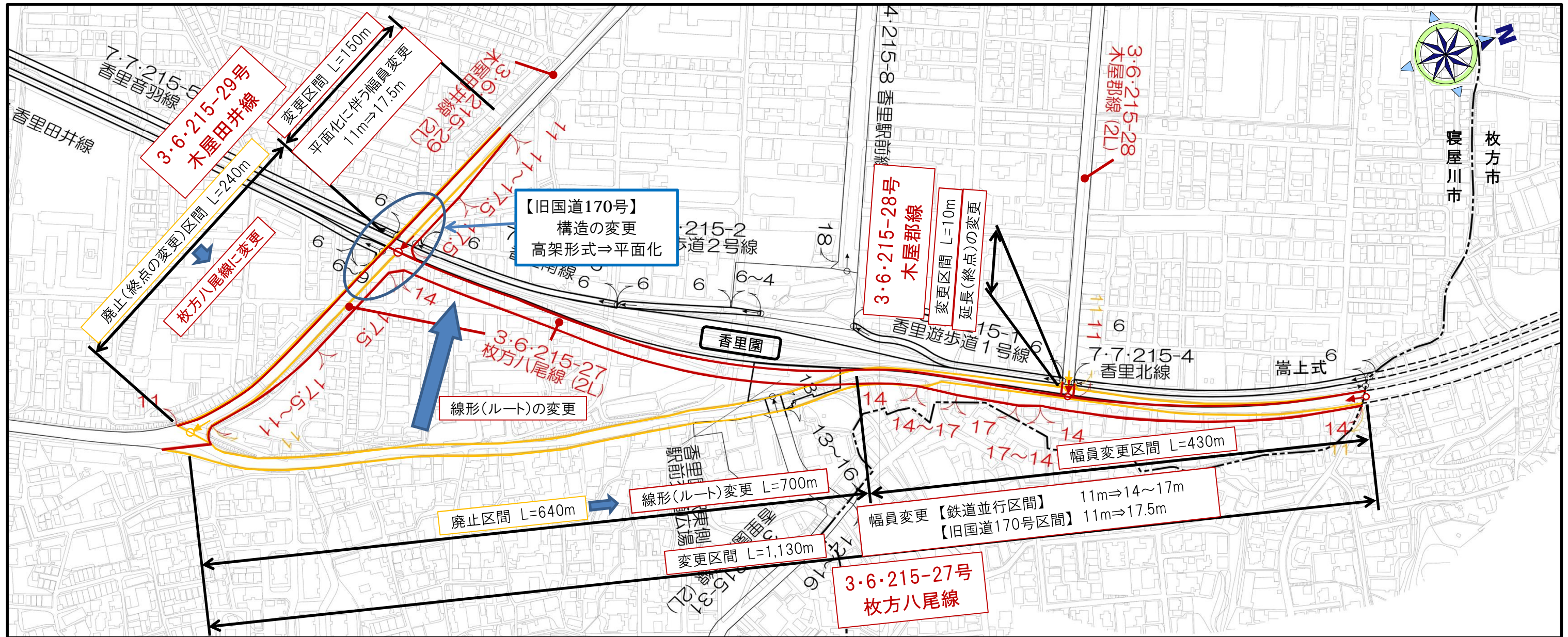
箇所図

東部大阪都市計画道路

- 3・6・215-27号 枚方八尾線
- 3・6・215-28号 木屋郡線
- 3・6・215-29号 木屋田井線



都市計画平面図



変更内容の概要

凡例	
	変更前 都市計画線
	変更後 都市計画線

3・6・215-27号 枚方八尾線

- 幅員の変更
計画幅員を11mから14~17.5mに変更
- 線形の変更(ルートの変更)
①一部区間を廃止し、ルートを変更
②木屋田井線(旧国道170号)の一部区間(重複する区間)を廃止し、枚方八尾線として計画決定

3・6・215-29号 木屋田井線

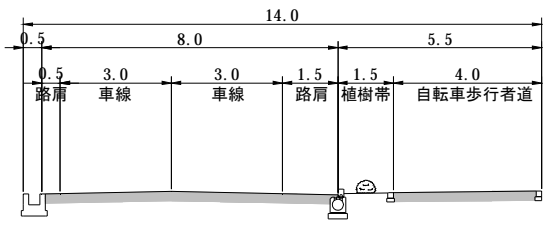
- 構造の変更に伴う幅員の変更
①高架形式⇒平面化
②平面化による交差点設置に伴い、幅員を変更
- 延長(終点)の変更
枚方八尾線のルート変更に伴い、重複区間を廃止

3・6・215-28号 木屋郡線

- 延長(終点)の変更
枚方八尾線の位置変更に伴い、終点を延長

幅員構成

【14m区間】枚方八尾線



【17.5m区間】木屋田井線・枚方八尾線

