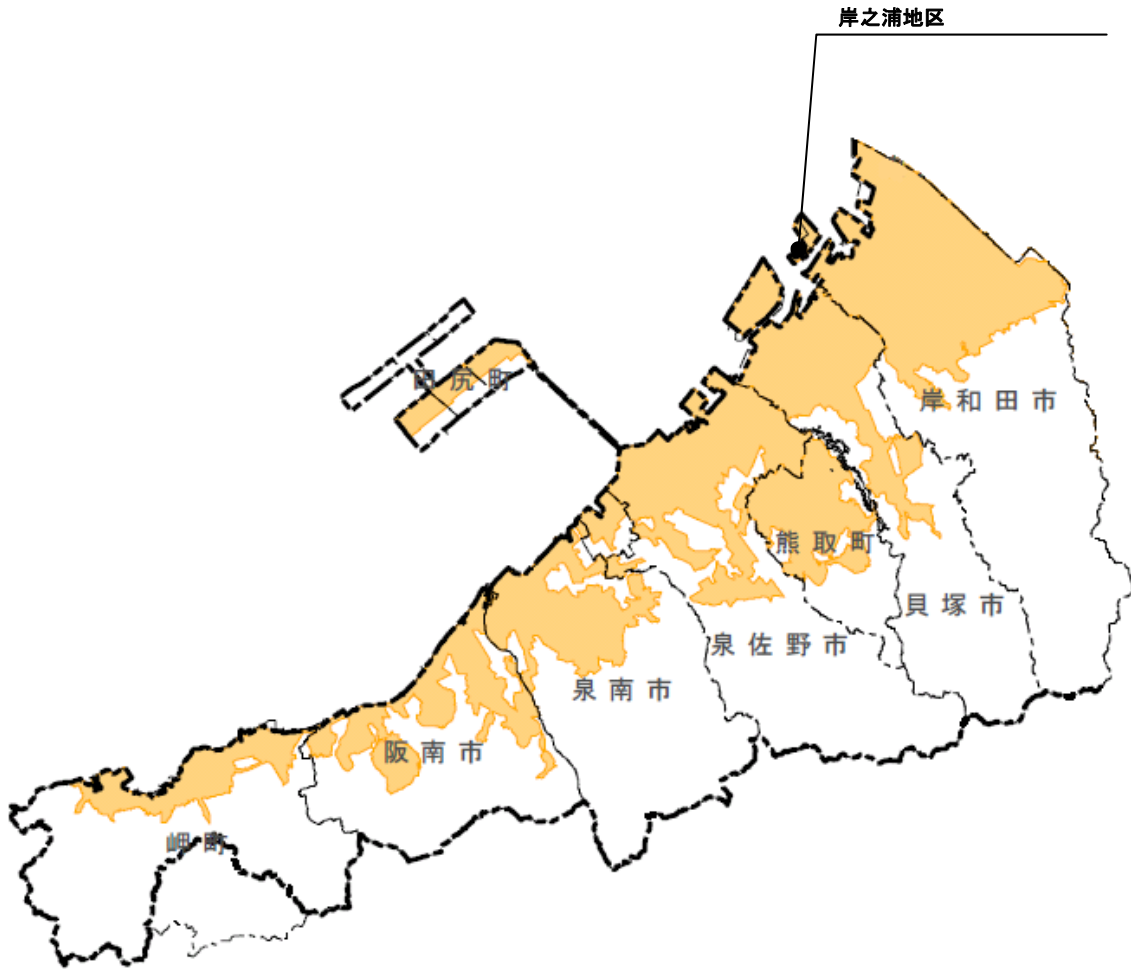
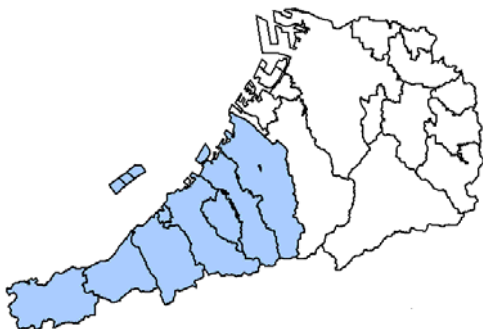



南部大阪都市計画臨港地区の変更

位置図

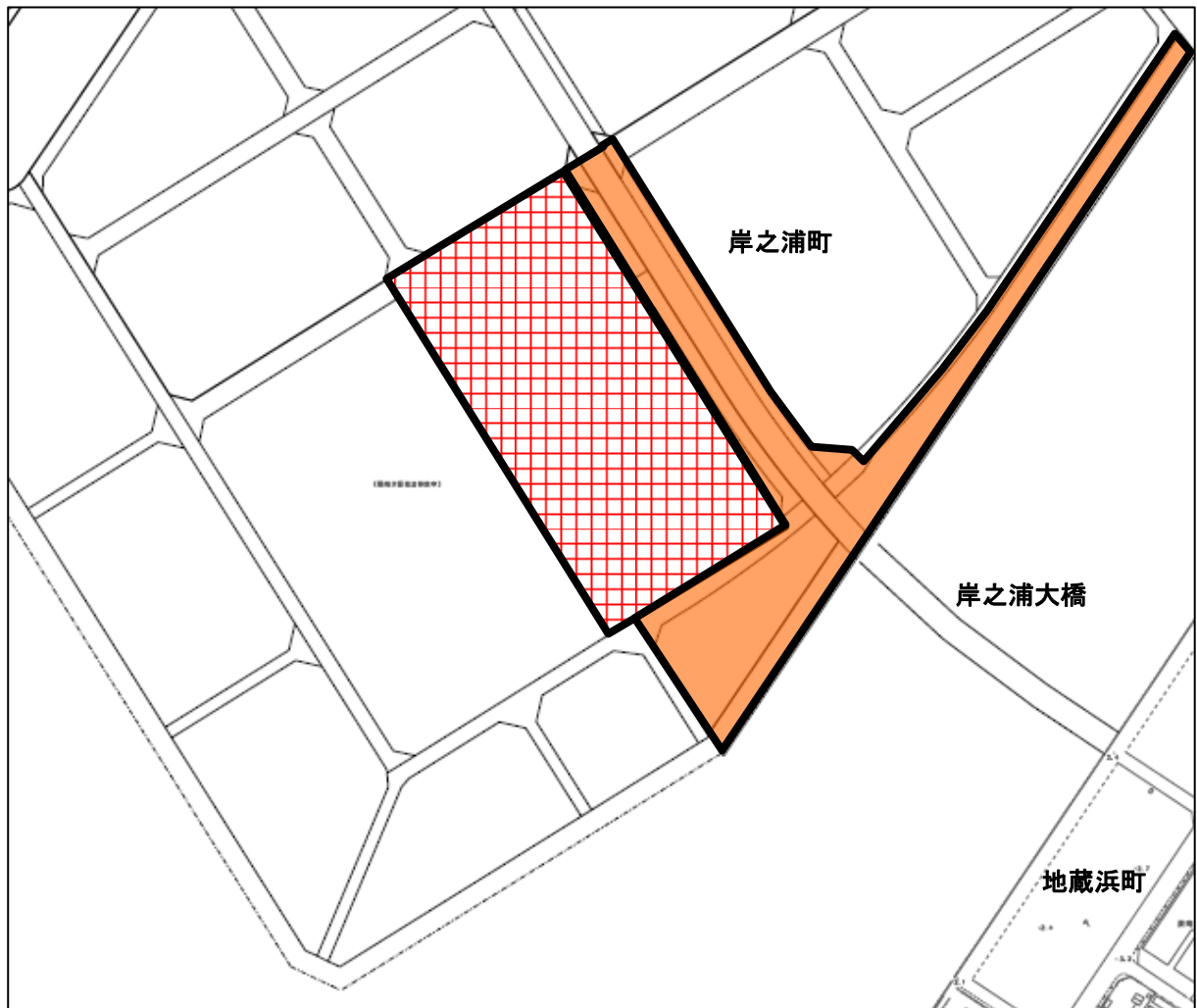




南部大阪都市計画区域



凡 例			
	市街化区域		区域区分及び用途地域、臨港地区の変更
	市町村界		臨港地区の指定

岸之浦地区（岸和田市）



凡 例	府 案 件
	市街化区域に編入し、準工業地域(200/60)及び臨港地区を定める地域
	臨港地区を定める地域