

添付図5 事業用地ボーリングデータ



部分について以降に
柱状図掲載

ボーリング地点位置図

A-A' 断面

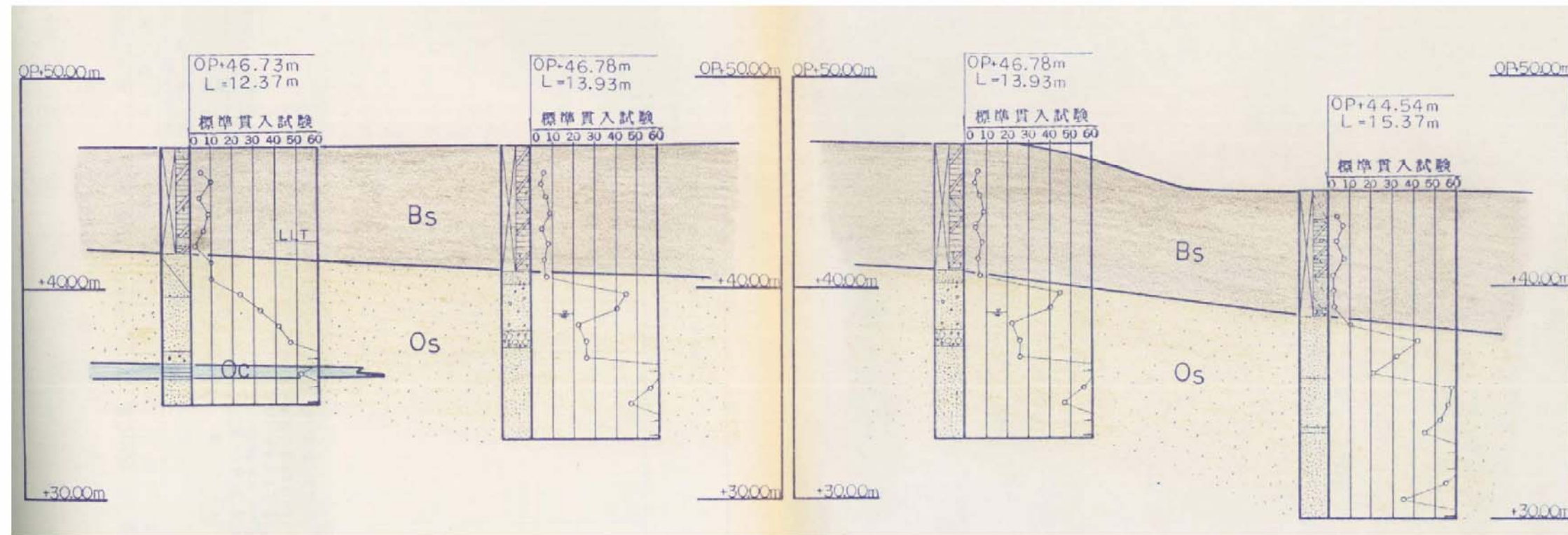
No. 1

No. 2

B-B' 断面

No. 2

No. 4



凡例

B	盛土
Oc	大阪層群粘性土層
Os	大阪層群砂質土層

C-C' 断面

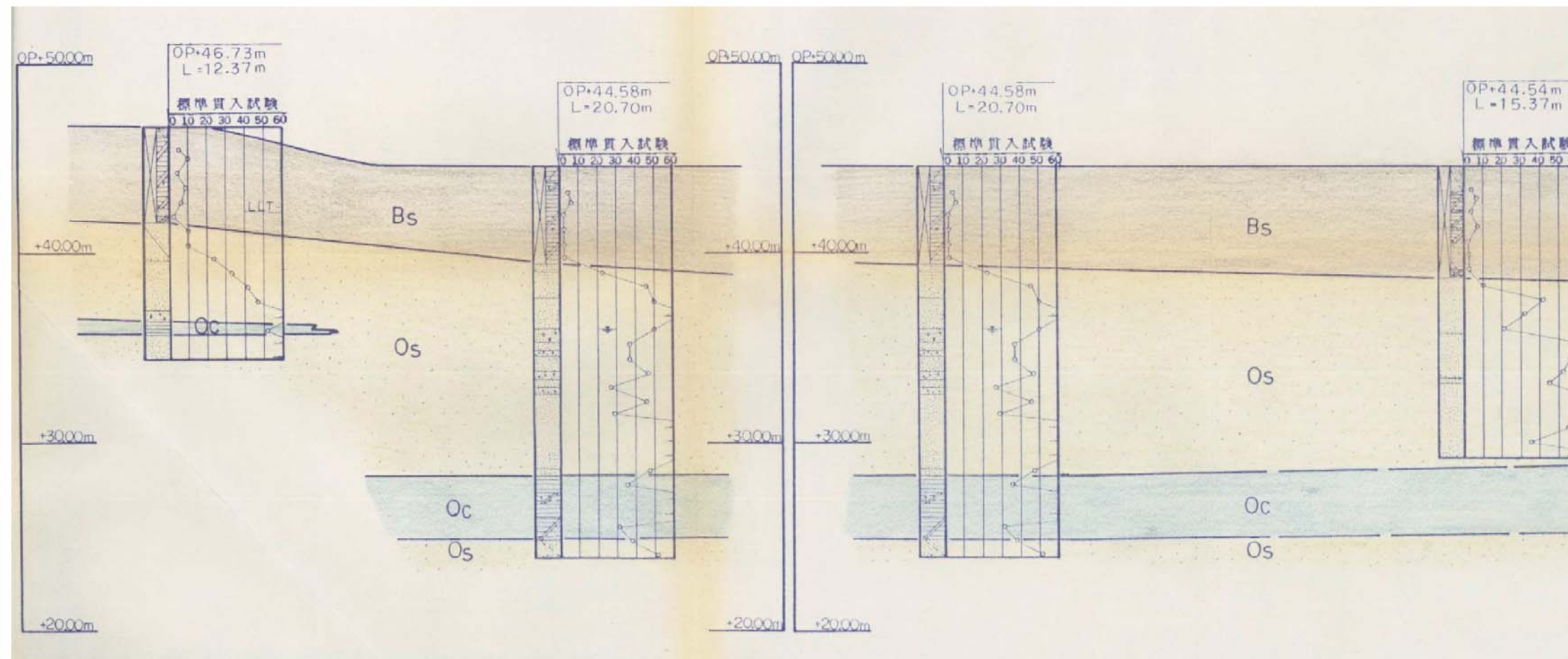
No. 1

No. 3

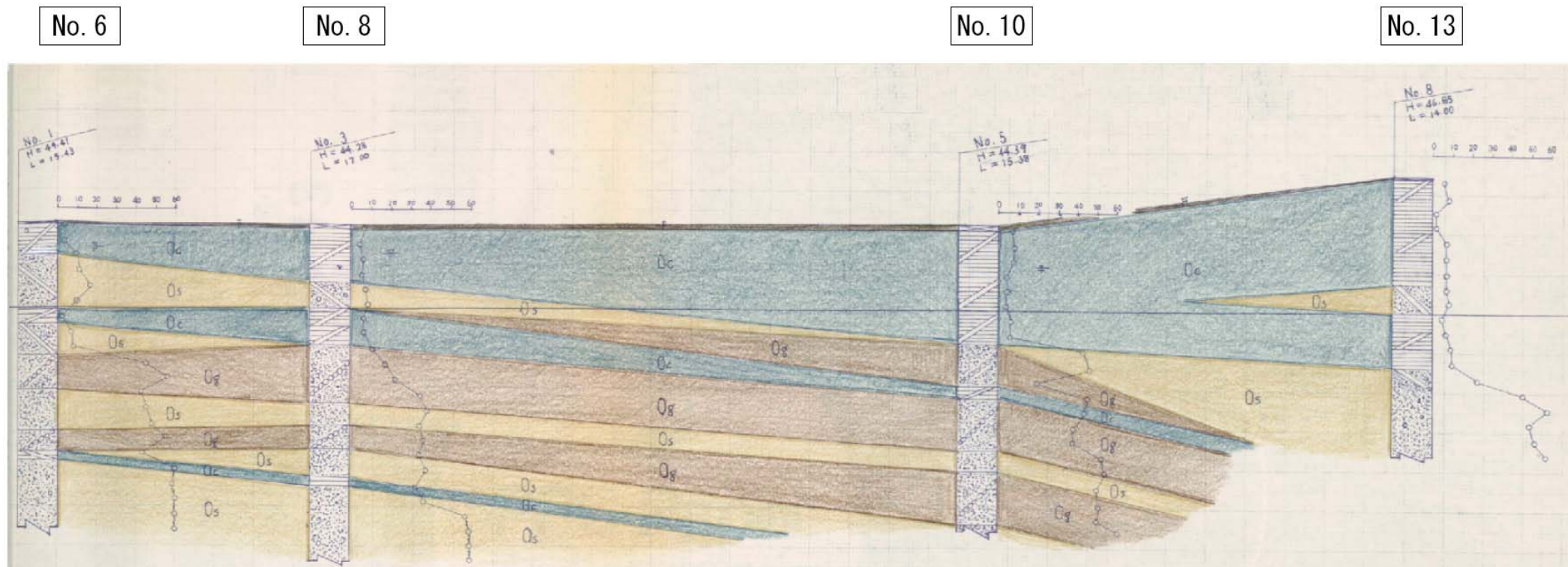
D-D' 断面

No. 3

No. 4



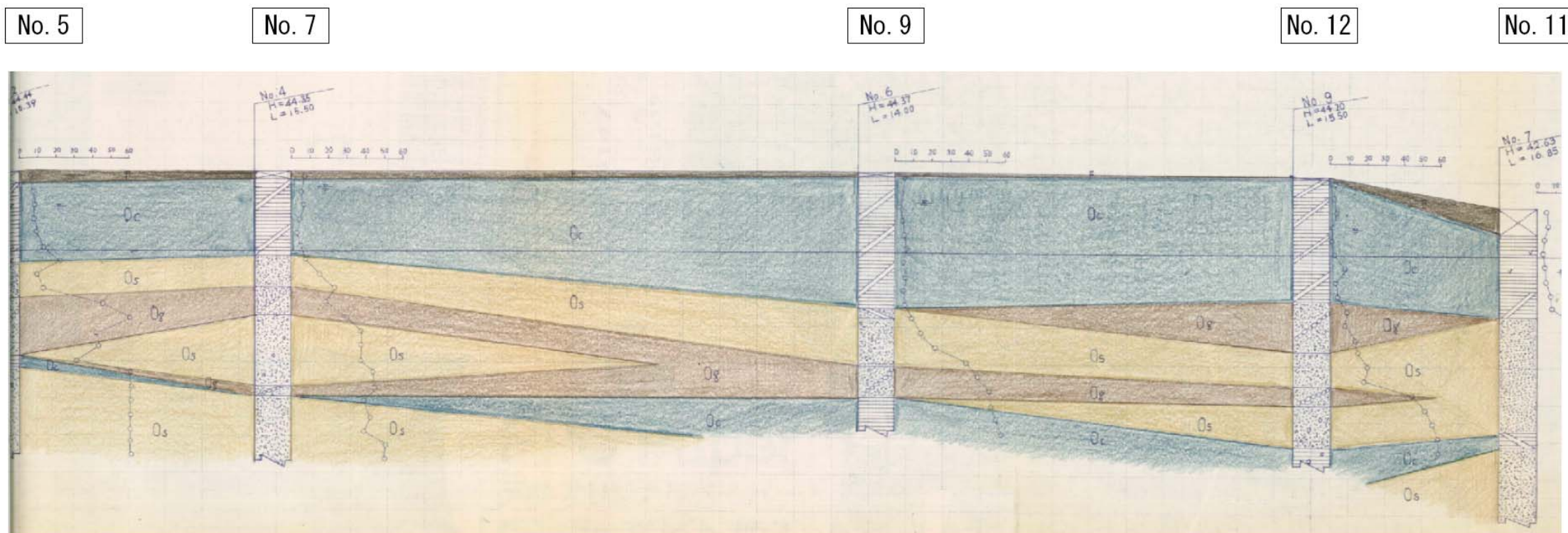
E-E' 断面



凡例

B	盛土層
As	沖積砂質土層
Ac	沖積粘性土層
Os	大阪層群砂質土層
Og	大阪層群砂礫層
Oc	大阪層群粘性土層

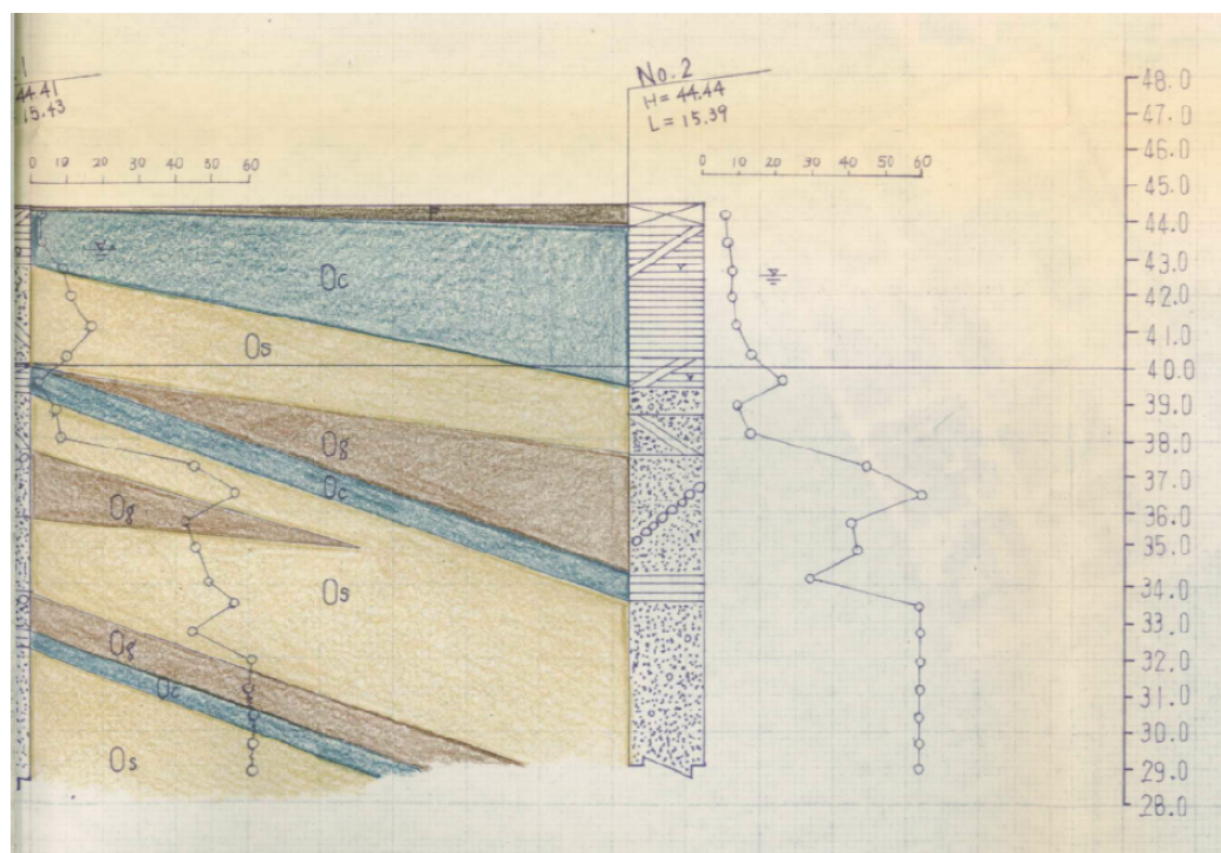
F-F' 断面



G-G' 断面

No. 6

No. 5



凡例

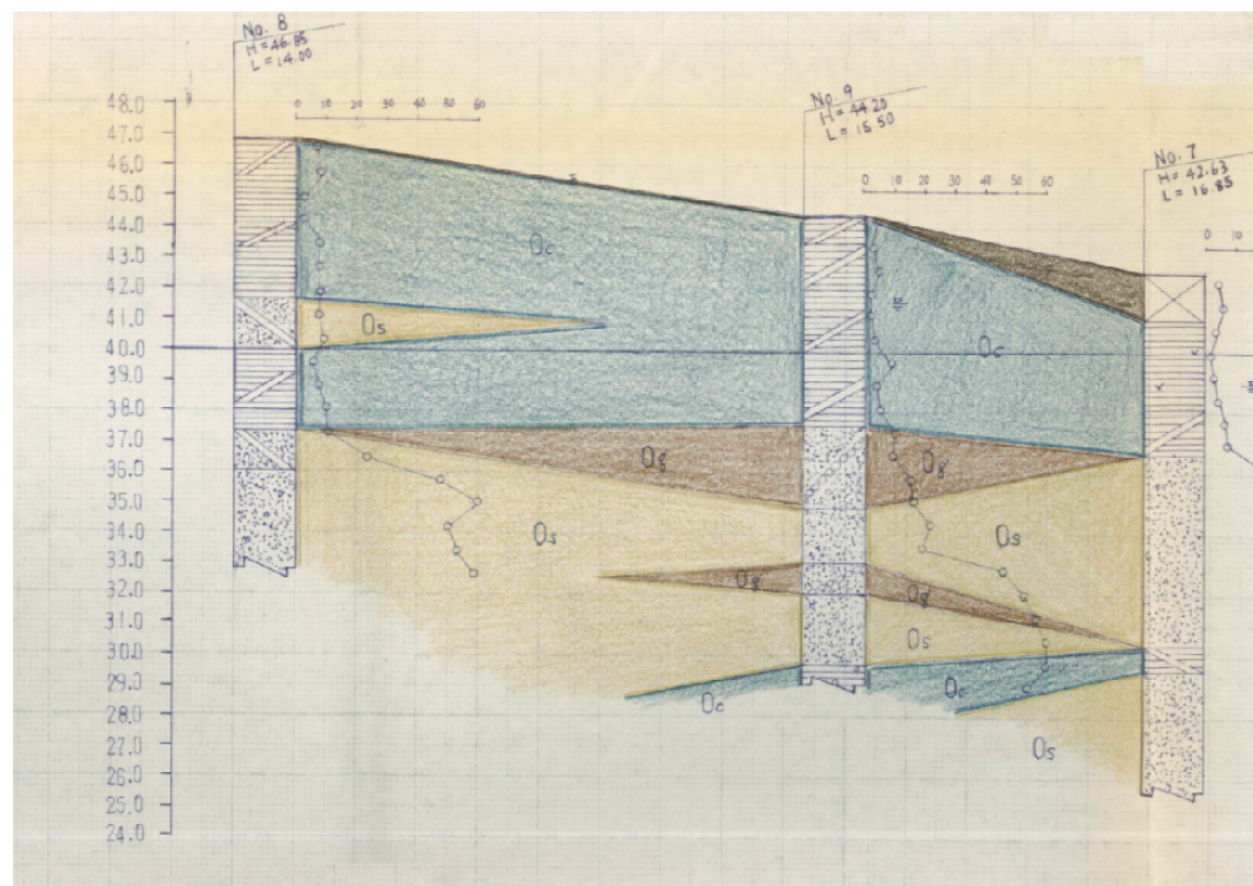
B	盛土層
As	沖積砂質土層
Ac	沖積粘性土層
O _s	大阪層群砂質土層
O _g	大阪層群砂礫層
O _c	大阪層群粘性土層

H-H' 断面

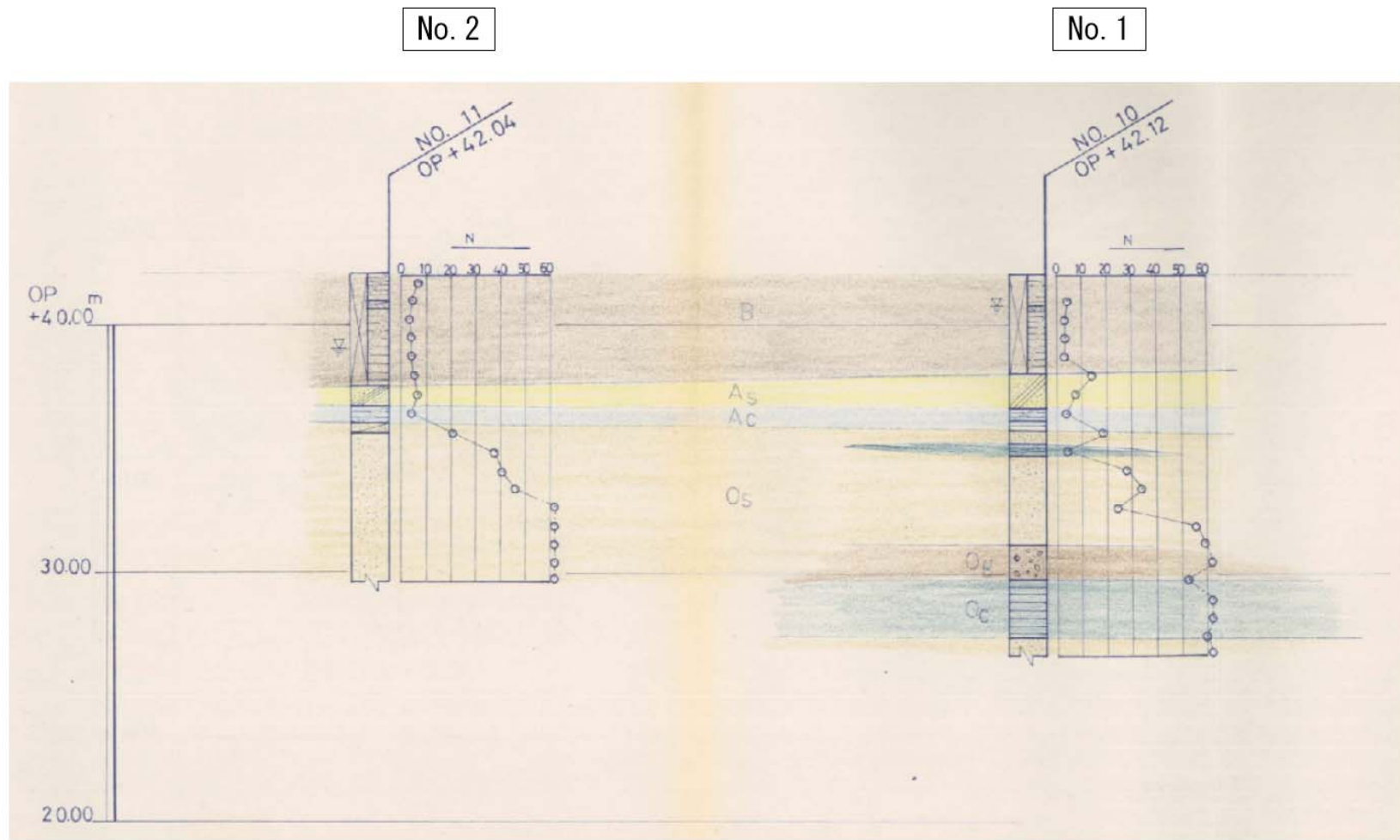
No. 13

No. 12

No. 11



A-A' 断面



凡例

B	盛土層
As	沖積砂質土層
Ac	沖積粘性土層
Os	大阪層群砂質土層
Og	大阪層群砂礫層
Oc	大阪層群粘性土層

B-B' 断面

