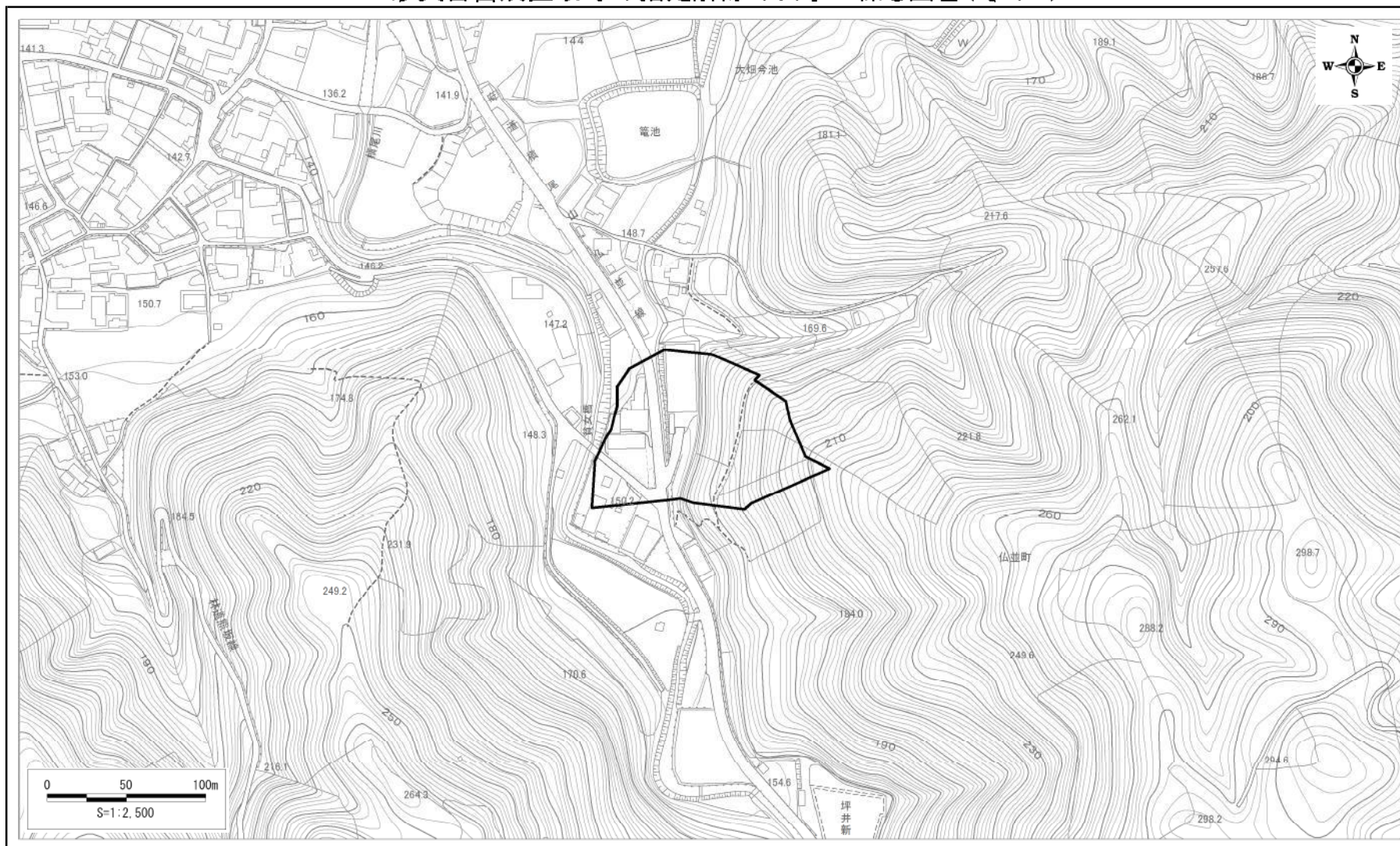

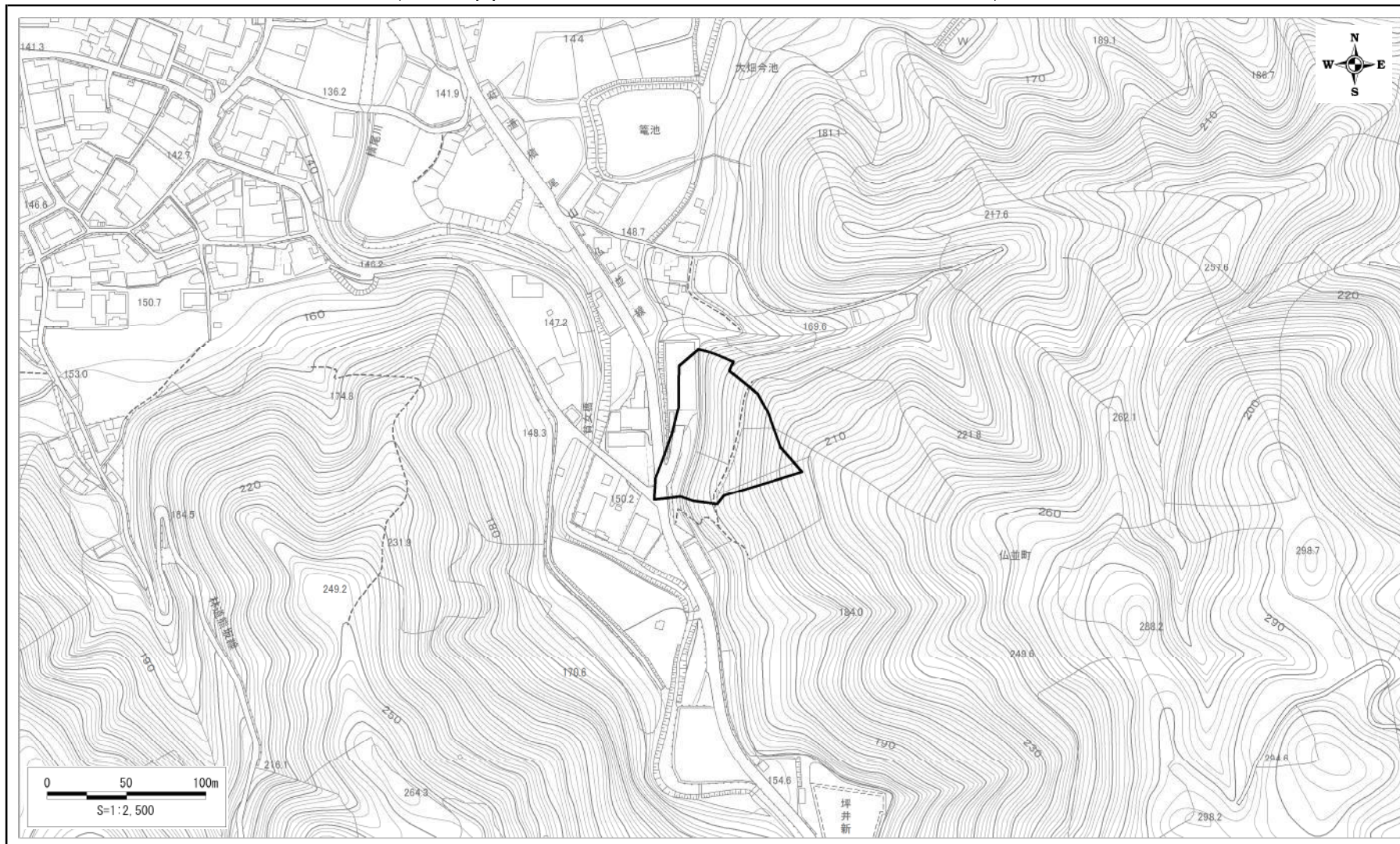



土砂災害警戒区域等の指定解除の公示に係る図書(その2)



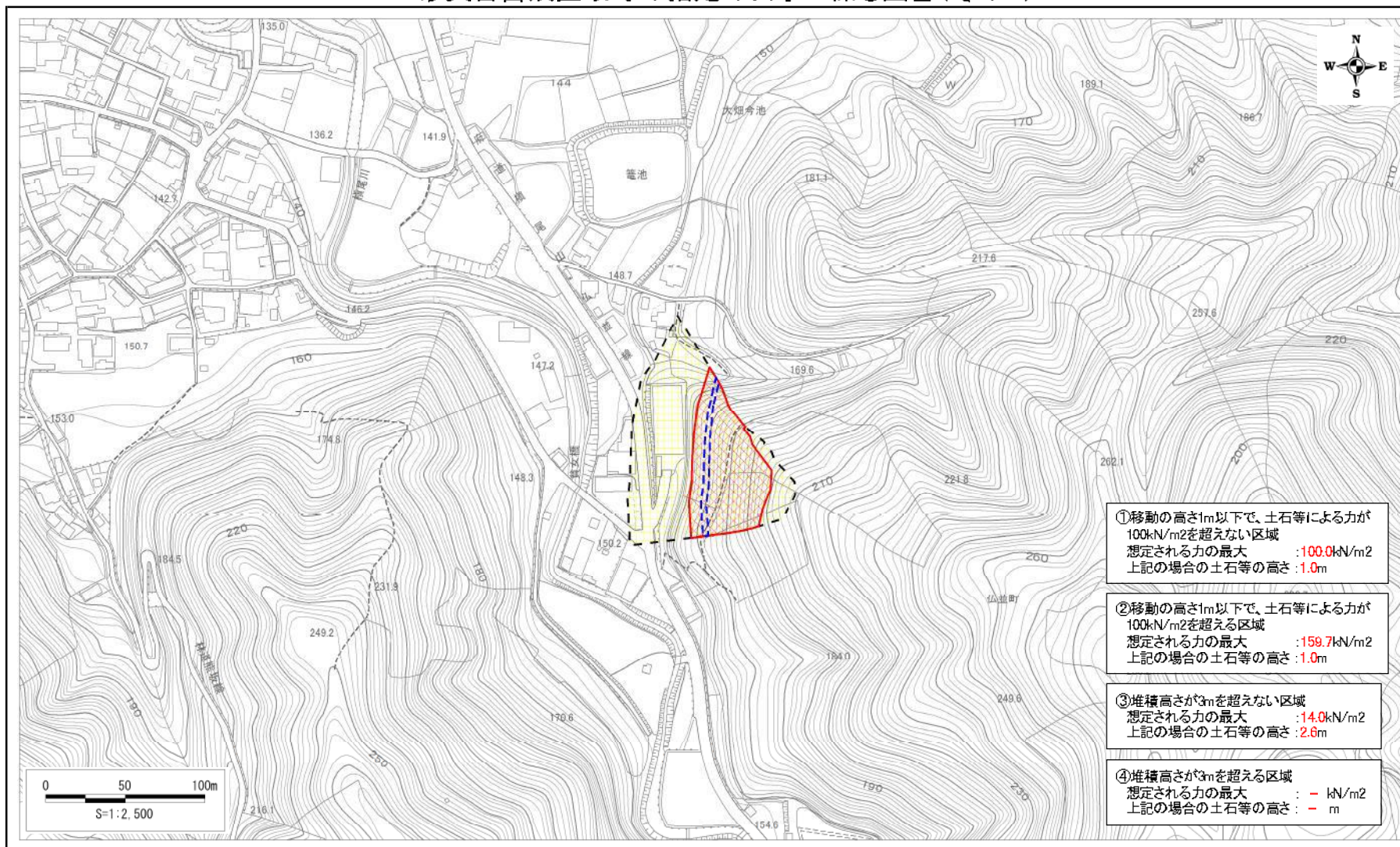
様式-2(急)-(イ) <b>土砂災害警戒区域                  区域図</b>	土砂災害防止法第7条第6項 に該当する区域	 縮尺 1:2,500	自然現象の種類	急傾斜地の崩壊	区域番号	K21900460
			告示番号	大阪府告示第 号	区域の名称	坪井町(2)
			告示年月日		所在地	和泉市坪井町

土砂災害警戒区域等の指定解除の公示に係る図書(その3)



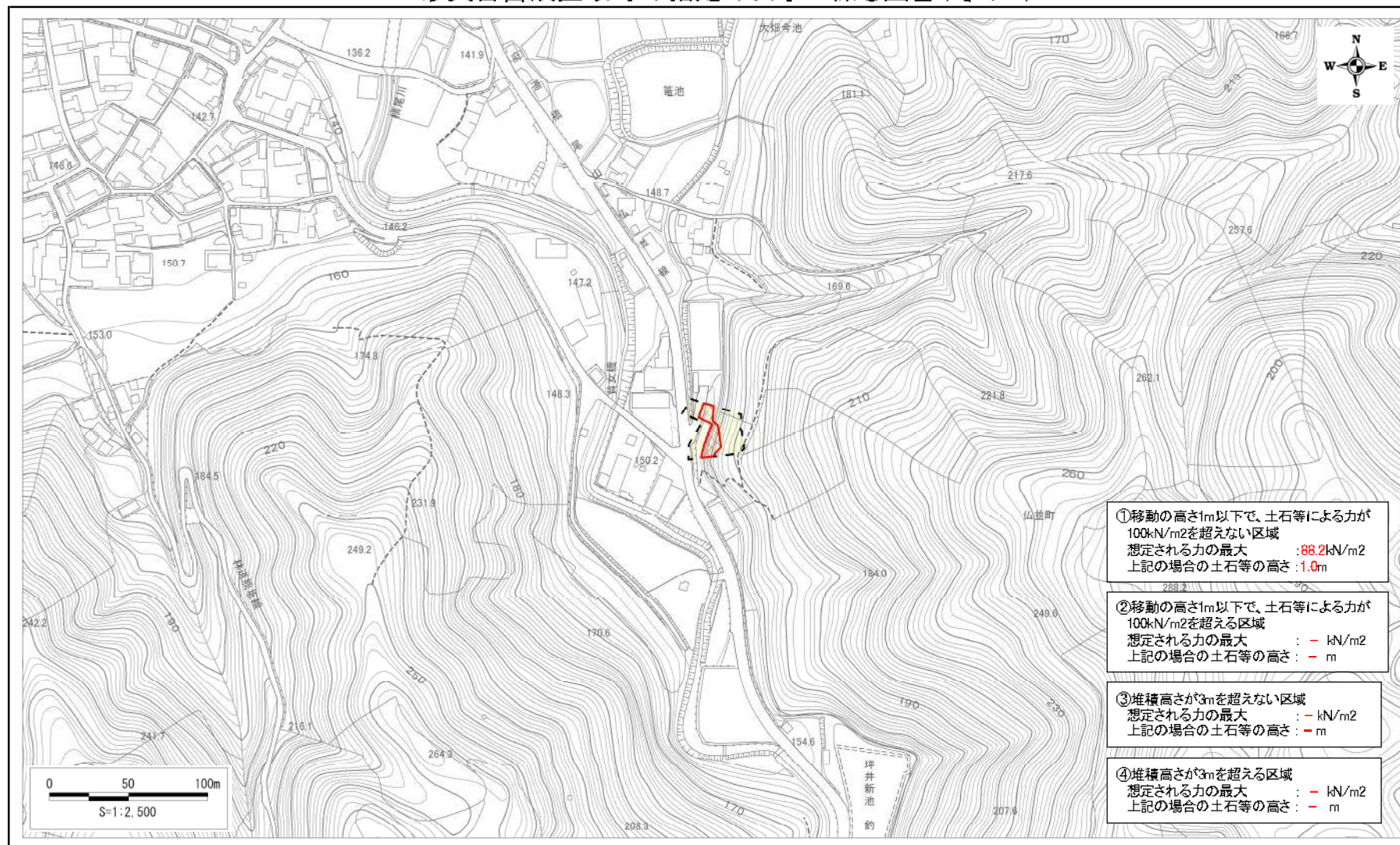
様式-3(急)-(工) <b>土砂災害特別警戒区域</b> <b>区 域 図</b>	土砂災害防止法第9条第8項 に該当する区域	 縮尺 1:2,500	自然現象の種類	急傾斜地の崩壊	区域番号	K21900460
			告示番号	大阪府告示第 号	区域の名称	坪井町(2)
			告示年月日		所在地	和泉市坪井町

土砂災害警戒区域等の指定の公示に係る図書(その2)



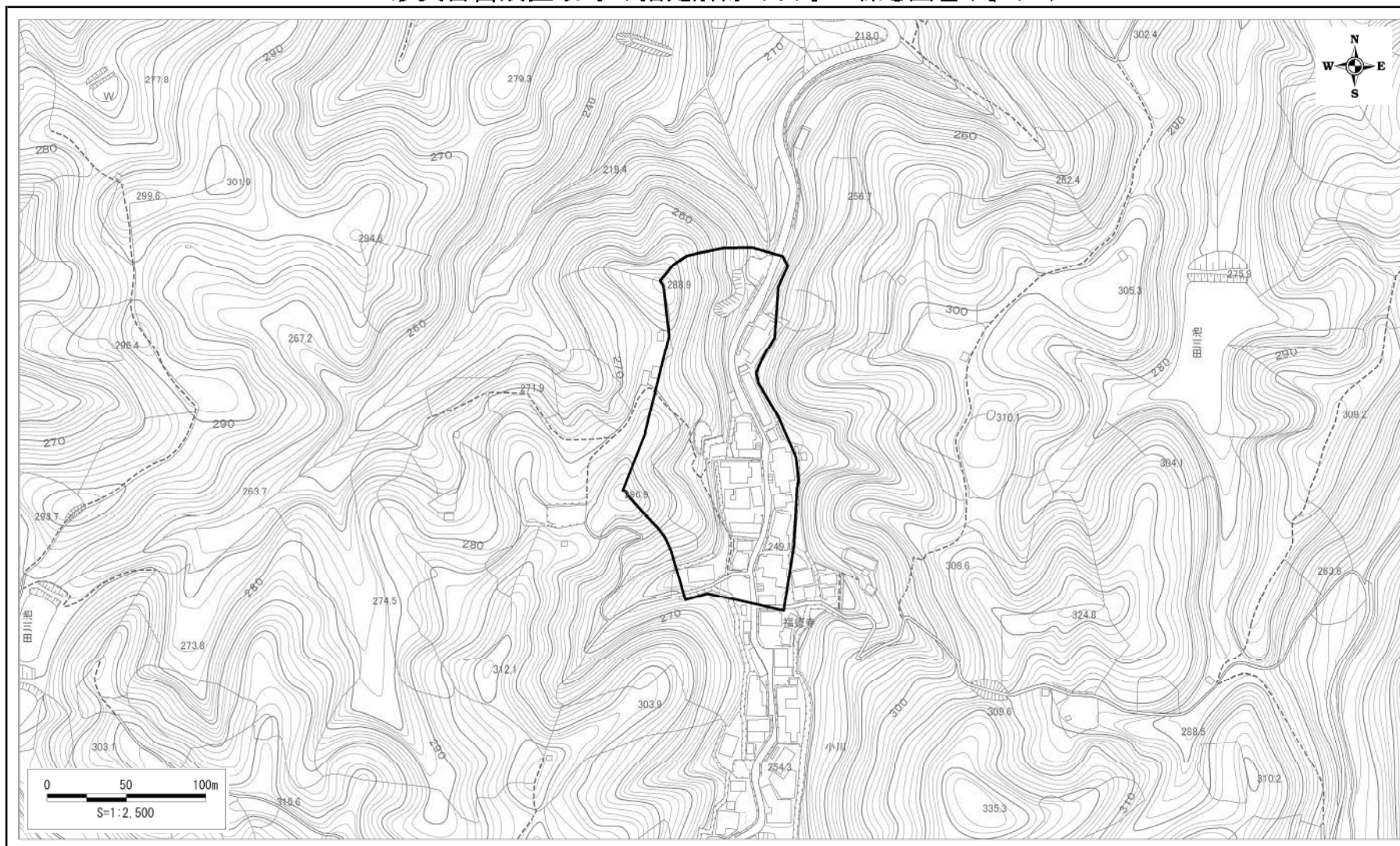
様式-2(急)-(ウ) 土砂災害警戒区域等 区域図	土砂災害防止法第7条第1項に該当する区域		自然現象の種類 急傾斜地の崩壊	区域番号	K21900461
	土砂災害防止法第9条第1項に該当する区域			告示番号	大阪府告示第 号
	土石等の(移動)高さが1m以下の場合、土石等の移動による力が100kN/m <sup>2</sup> を超える区域		縮尺 1:2,500	告示年月日	令和 年 月 日
	土石等の堆積の高さが3mを超える区域			区域の名称	堺井町(2)-1
			所在地	和泉市堺井町	


土砂災害警戒区域等の指定の公示に係る図書(その2)



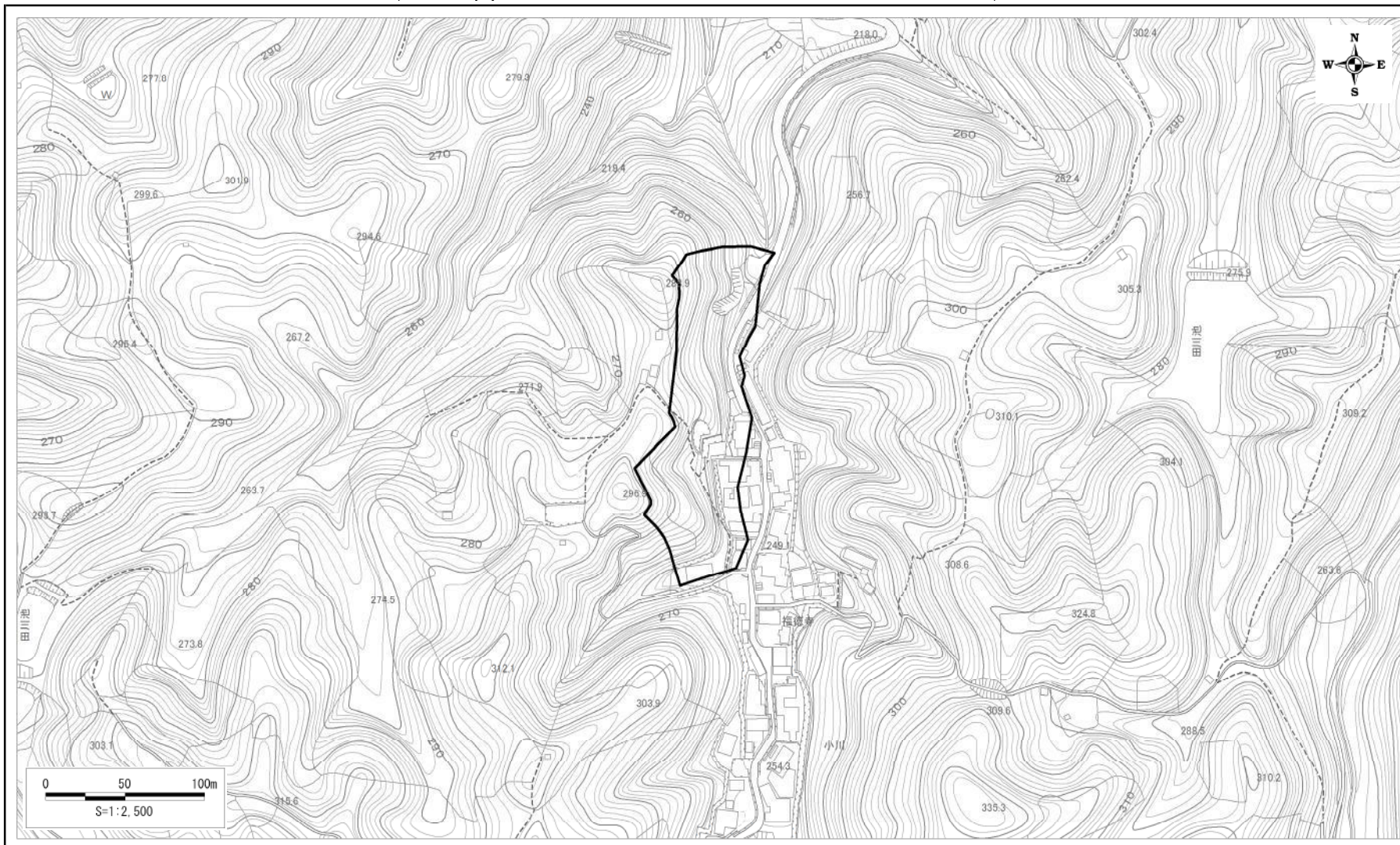
様式-2(急)-(ウ) 土砂災害警戒区域等 区域図	土砂災害防止法第7条第1項に該当する区域		縮尺 1:2,500	自然現象の種類	急傾斜地の崩壊	区域番号	K21900462
	土砂災害防止法第9条第1項に該当する区域			告示番号	大阪府告示第 号	区域の名称	坪井町(2)-2
	土石等の(移動)高さが1m以下の場合、土石等の移動による力が100kN/m <sup>2</sup> を超える区域		告示年月日	令和 年 月 日	所在地	和泉市坪井町	
	土石等の堆積の高さが3mを超える区域						


土砂災害警戒区域等の指定解除の公示に係る図書(その2)



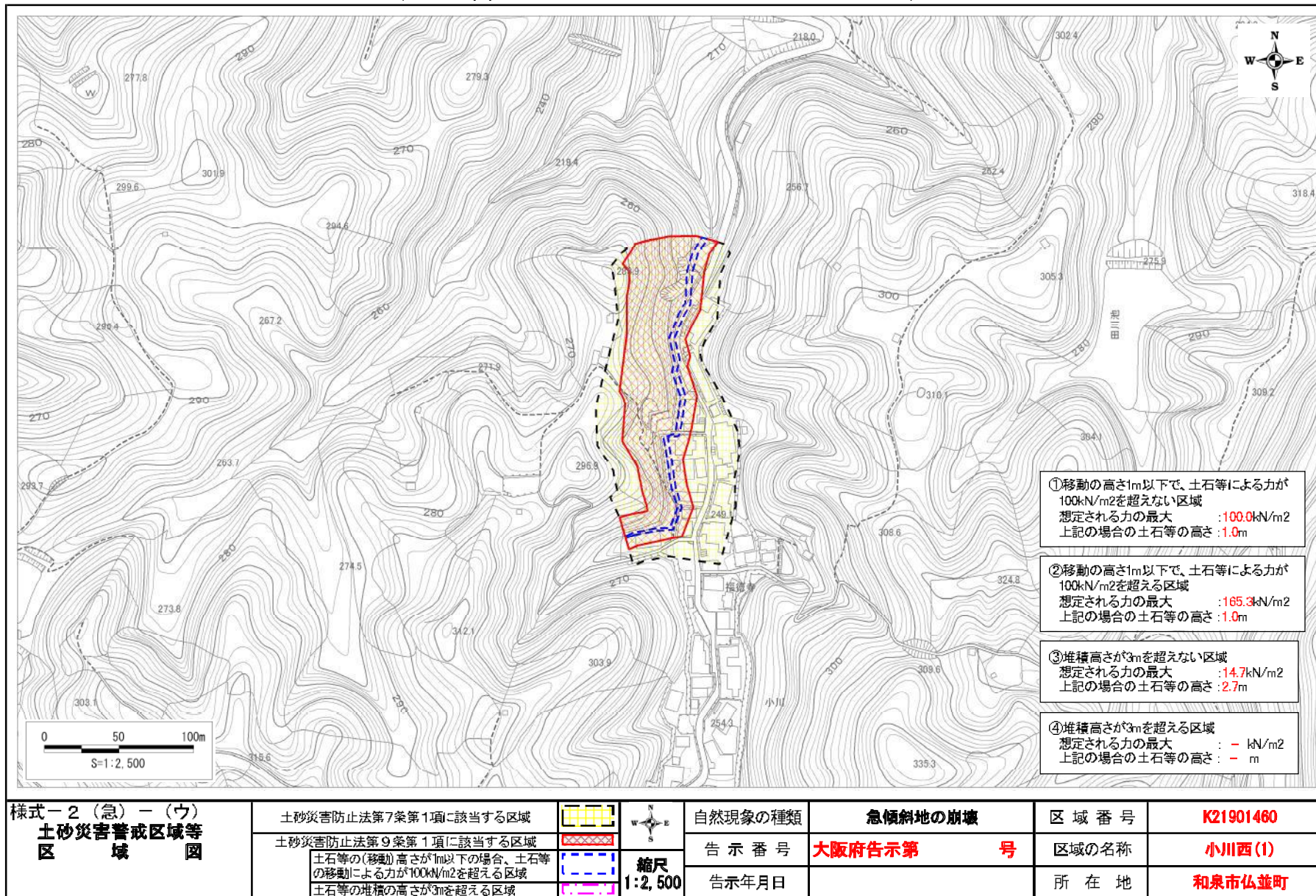
様式-2(急)-(イ) <b>土砂災害警戒区域                  区域図</b>	土砂災害防止法第7条第6項 に該当する区域		自然現象の種類 <b>急傾斜地の崩壊</b>	区域番号 <b>K21901460</b>
			告示番号 <b>大阪府告示第 号</b>	区域の名称 <b>小川西(1)</b>
			告示年月日	所在地 <b>和泉市仏並町</b>
		縮尺 <b>1:2,500</b>		

土砂災害警戒区域等の指定解除の公示に係る図書(その3)

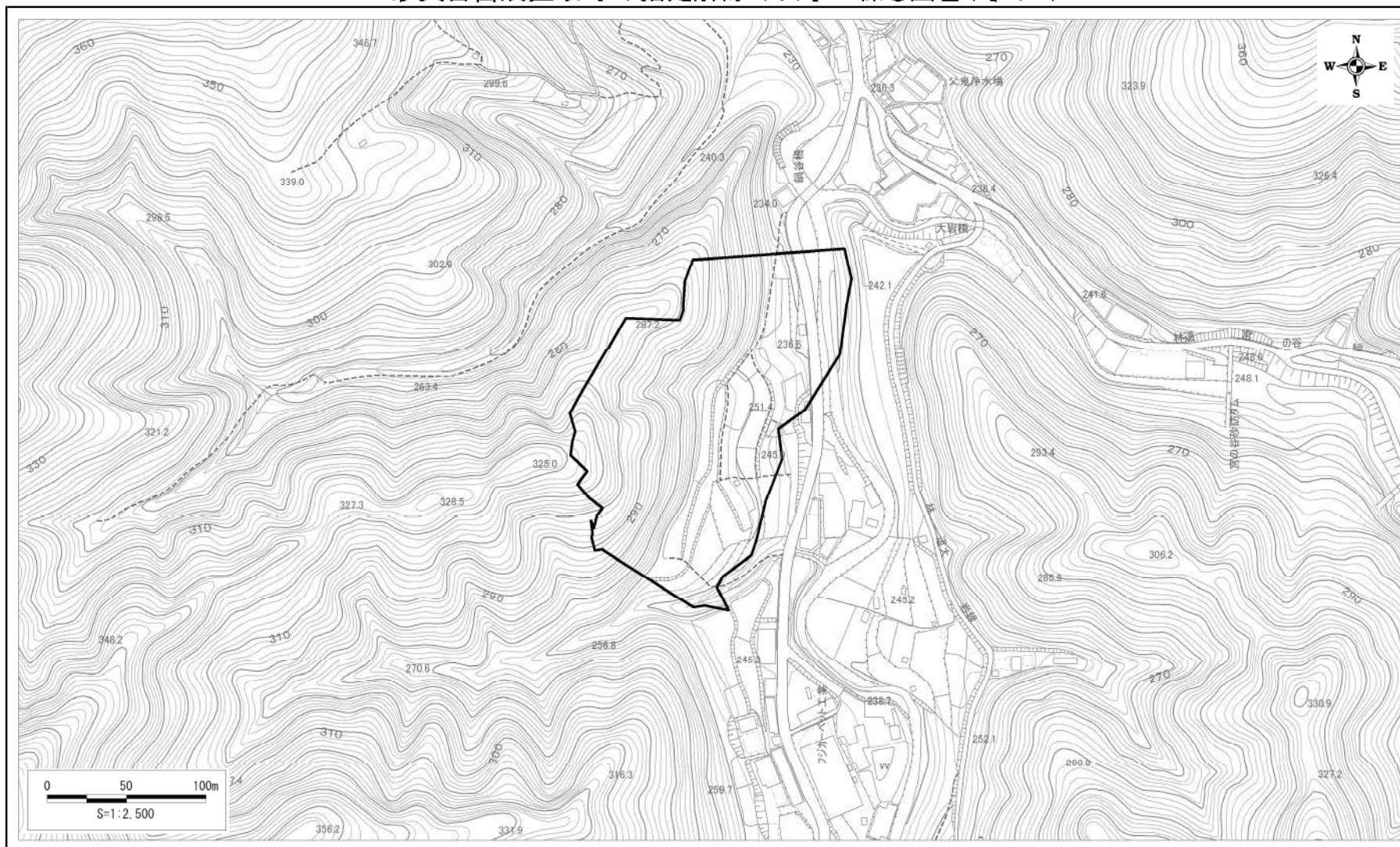


様式-3(急)-(工) <b>土砂災害特別警戒区域</b> <b>区域図</b>	土砂災害防止法第9条第8項 に該当する区域			自然現象の種類	急傾斜地の崩壊	区域番号	K21901460
				告示番号	大阪府告示第 号	区域の名称	小川西(1)
				告示年月日		所在地	和泉市仏並町
		縮尺	1:2,500				

土砂災害警戒区域等の指定の公示に係る図書(その2)



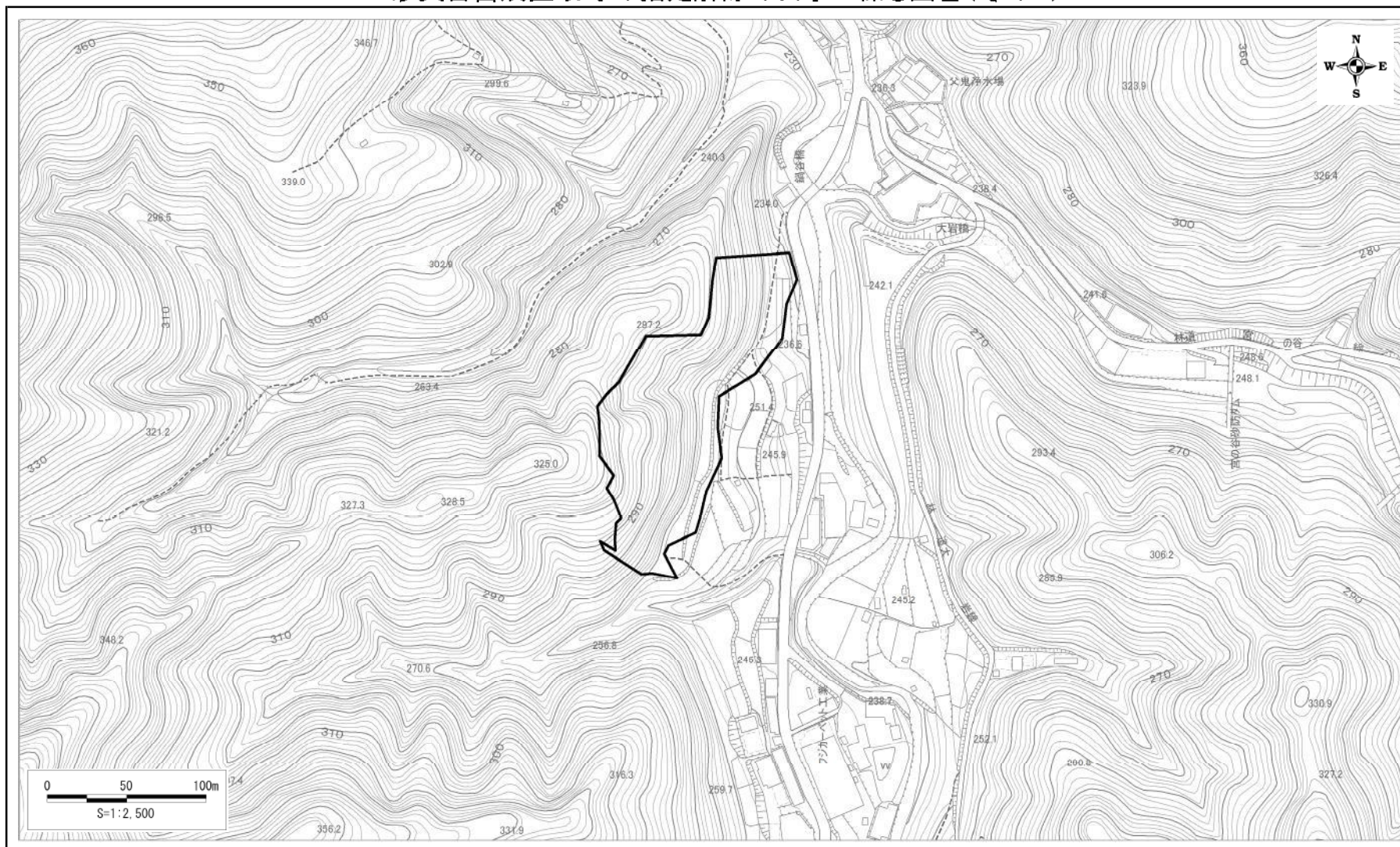
土砂災害警戒区域等の指定解除の公示に係る図書(その2)



様式-2(急)-(イ) <b>土砂災害警戒区域                  区域図</b>	土砂災害防止法第7条第6項 に該当する区域	縮尺 1:2,500	自然現象の種類	急傾斜地の崩壊	区域番号	K21900230
			告示番号	大阪府告示第 号	区域の名称	父鬼(6)-2
			告示年月日		所在地	和泉市父鬼町

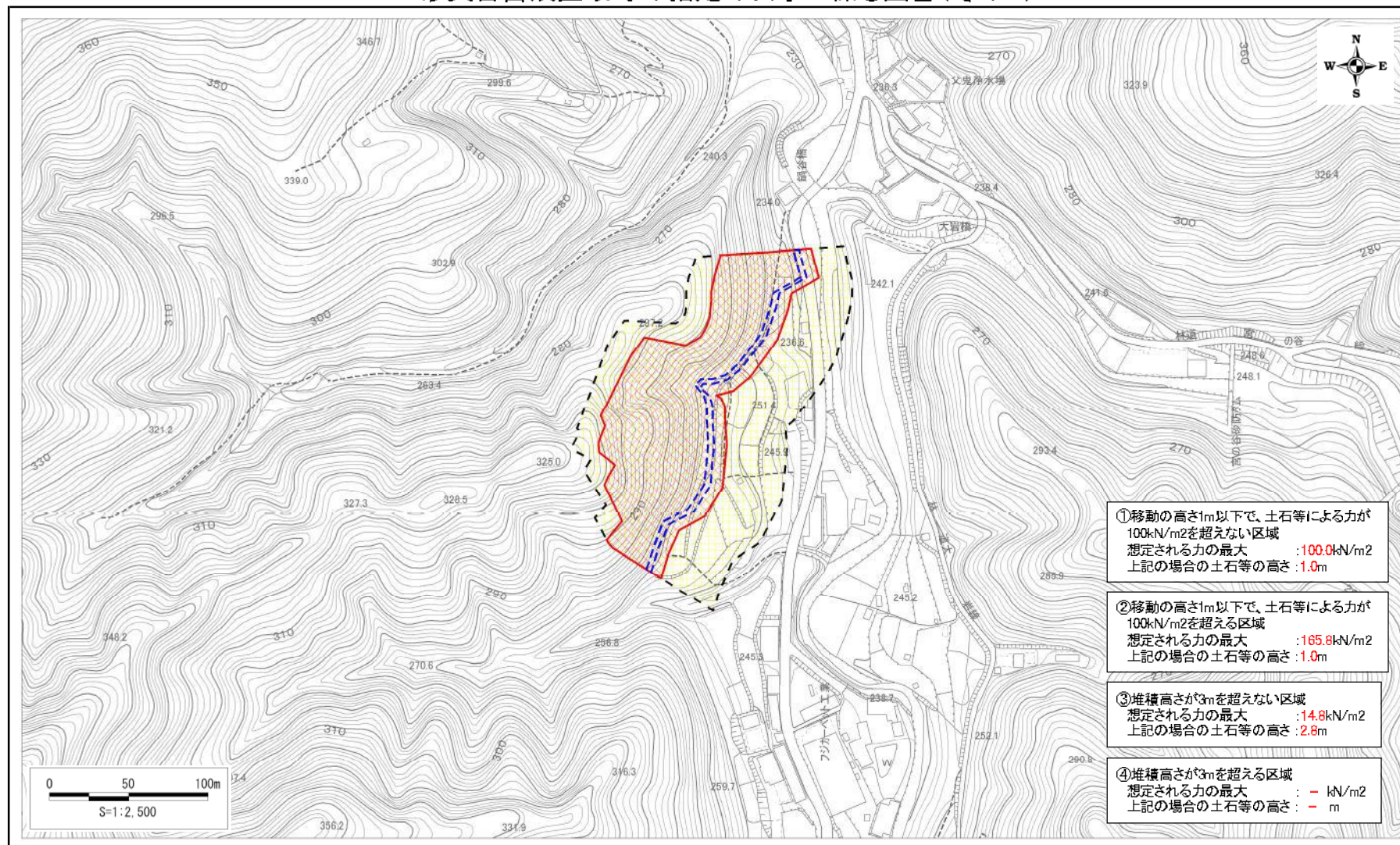


土砂災害警戒区域等の指定解除の公示に係る図書(その3)



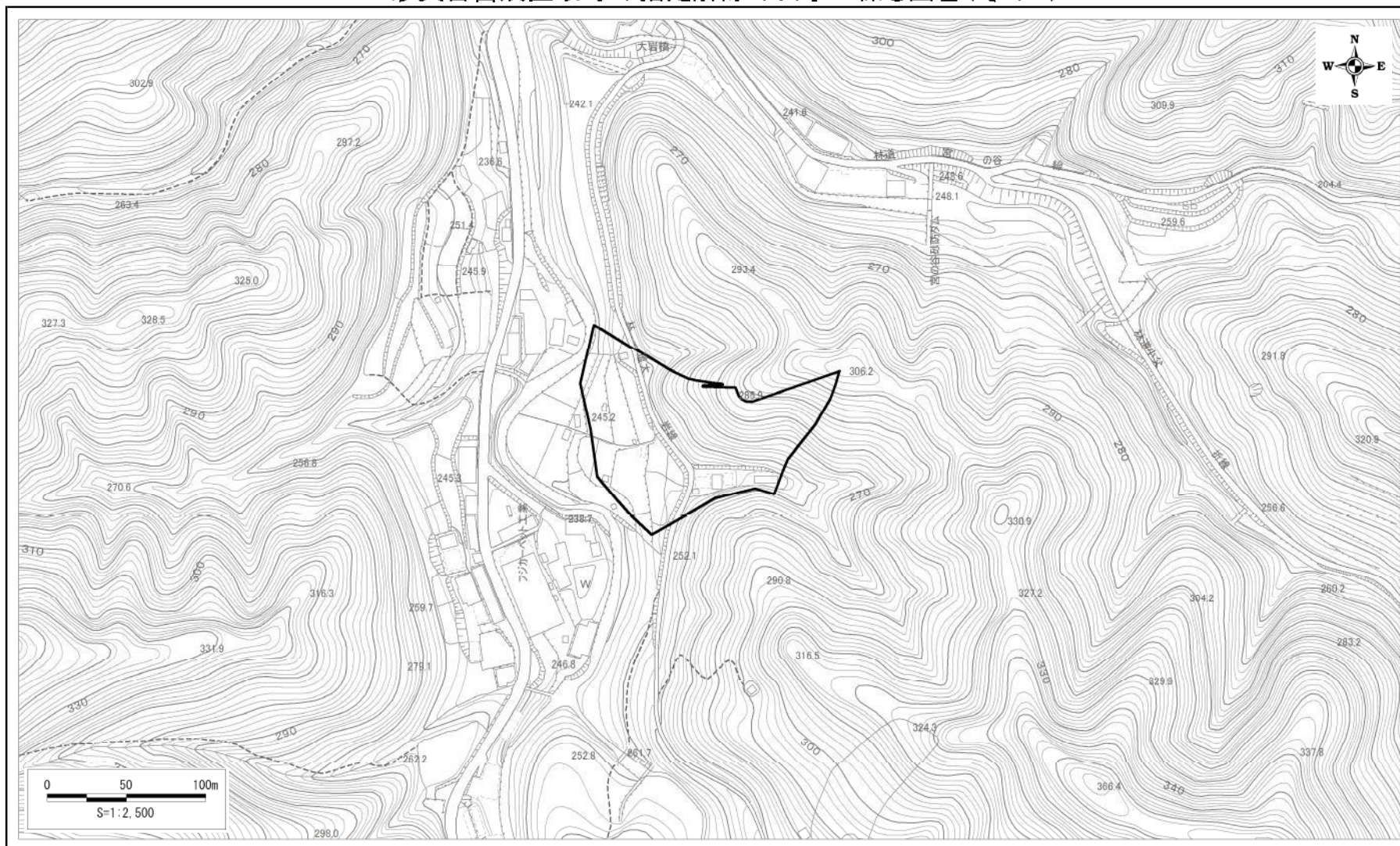
様式-3(急)-(工) <b>土砂災害特別警戒区域</b> <b>区域図</b>	土砂災害防止法第9条第8項 に該当する区域		自然現象の種類	<b>急傾斜地の崩壊</b>	区域番号	<b>K21900230</b>
			告示番号	<b>大阪府告示第 号</b>	区域の名称	<b>父鬼(6)-2</b>
			告示年月日		所在地	<b>和泉市父鬼町</b>


土砂災害警戒区域等の指定の公示に係る図書(その2)



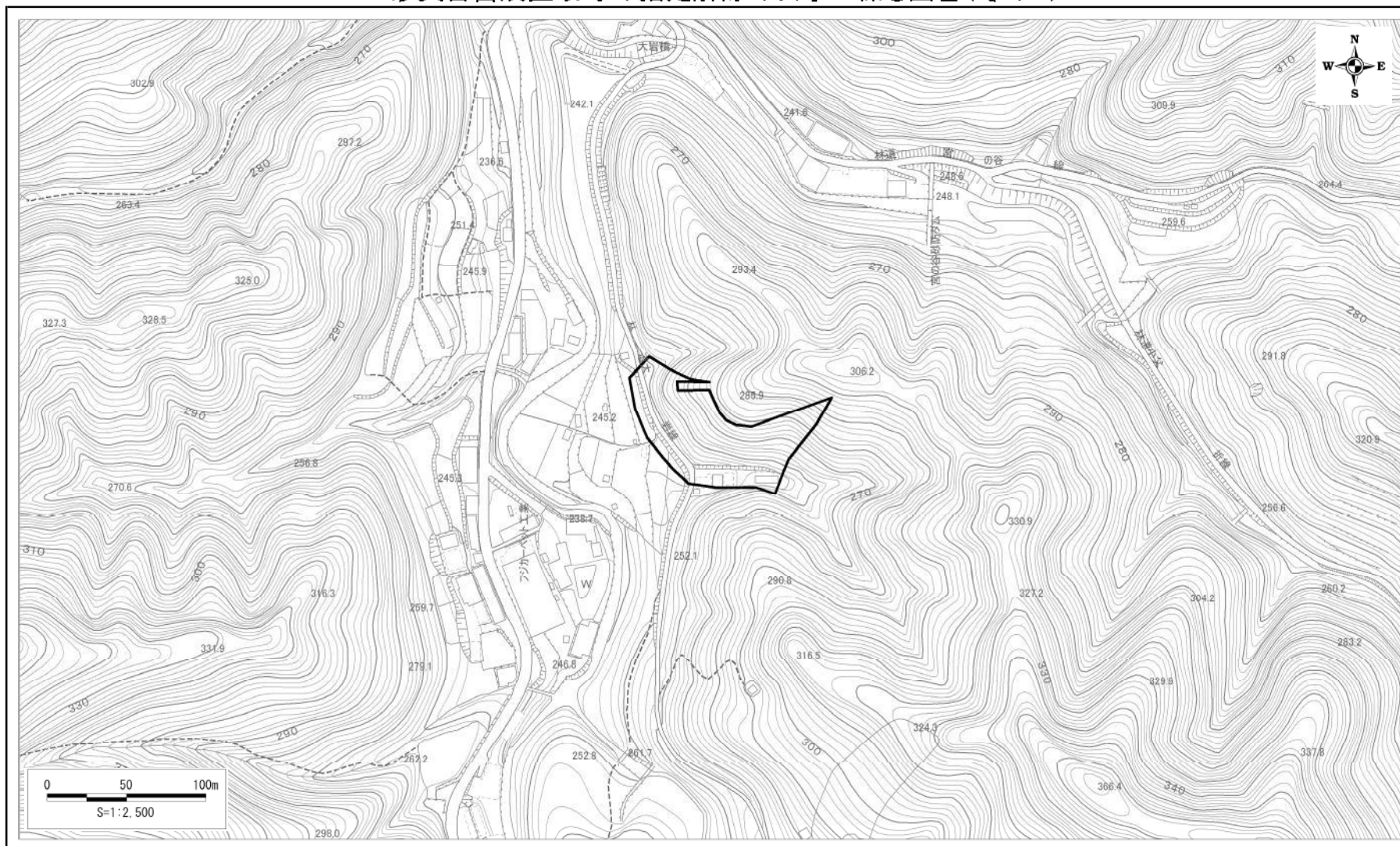
様式-2(急)-(ウ) 土砂災害警戒区域等 区域図	土砂災害防止法第7条第1項に該当する区域		縮尺 1:2,500	自然現象の種類	急傾斜地の崩壊	区域番号	K21900230
	土砂災害防止法第9条第1項に該当する区域			告示番号	大阪府告示第 号	区域の名称	父鬼(6)-2
	土石等の(移動)高さが1m以下の場合、土石等の移動による力が100kN/m <sup>2</sup> を超える区域		告示年月日		所在地	和泉市父鬼町	
	土石等の堆積の高さが3mを超える区域						


土砂災害警戒区域等の指定解除の公示に係る図書(その2)



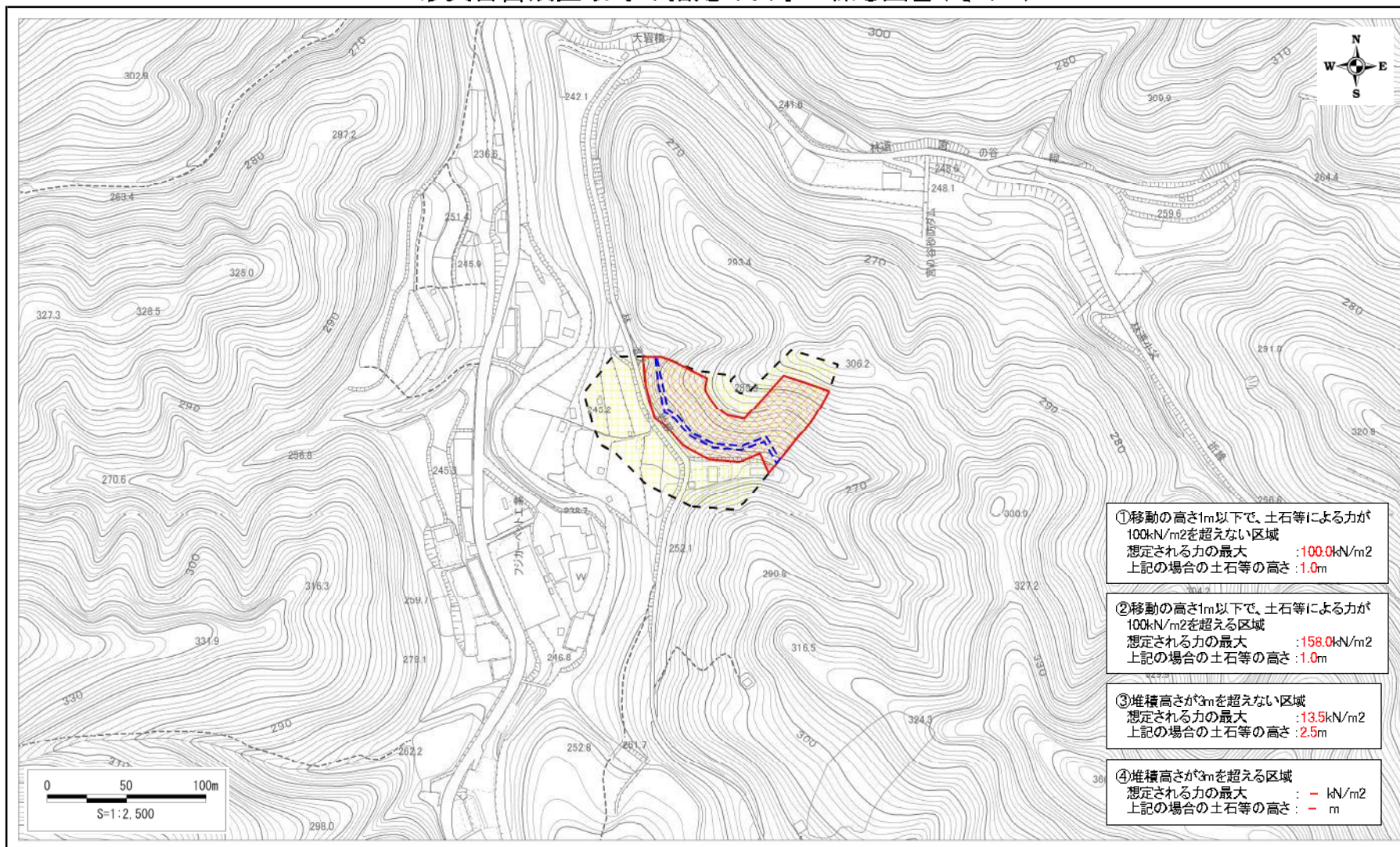
様式-2(急)-(イ) <b>土砂災害警戒区域                  区域図</b>	土砂災害防止法第7条第6項 に該当する区域	 縮尺 1:2,500	自然現象の種類	急傾斜地の崩壊	区域番号	K21902010
			告示番号	大阪府告示第 号	区域の名称	父鬼(15)
			告示年月日		所在地	和泉市父鬼町

土砂災害警戒区域等の指定解除の公示に係る図書(その3)



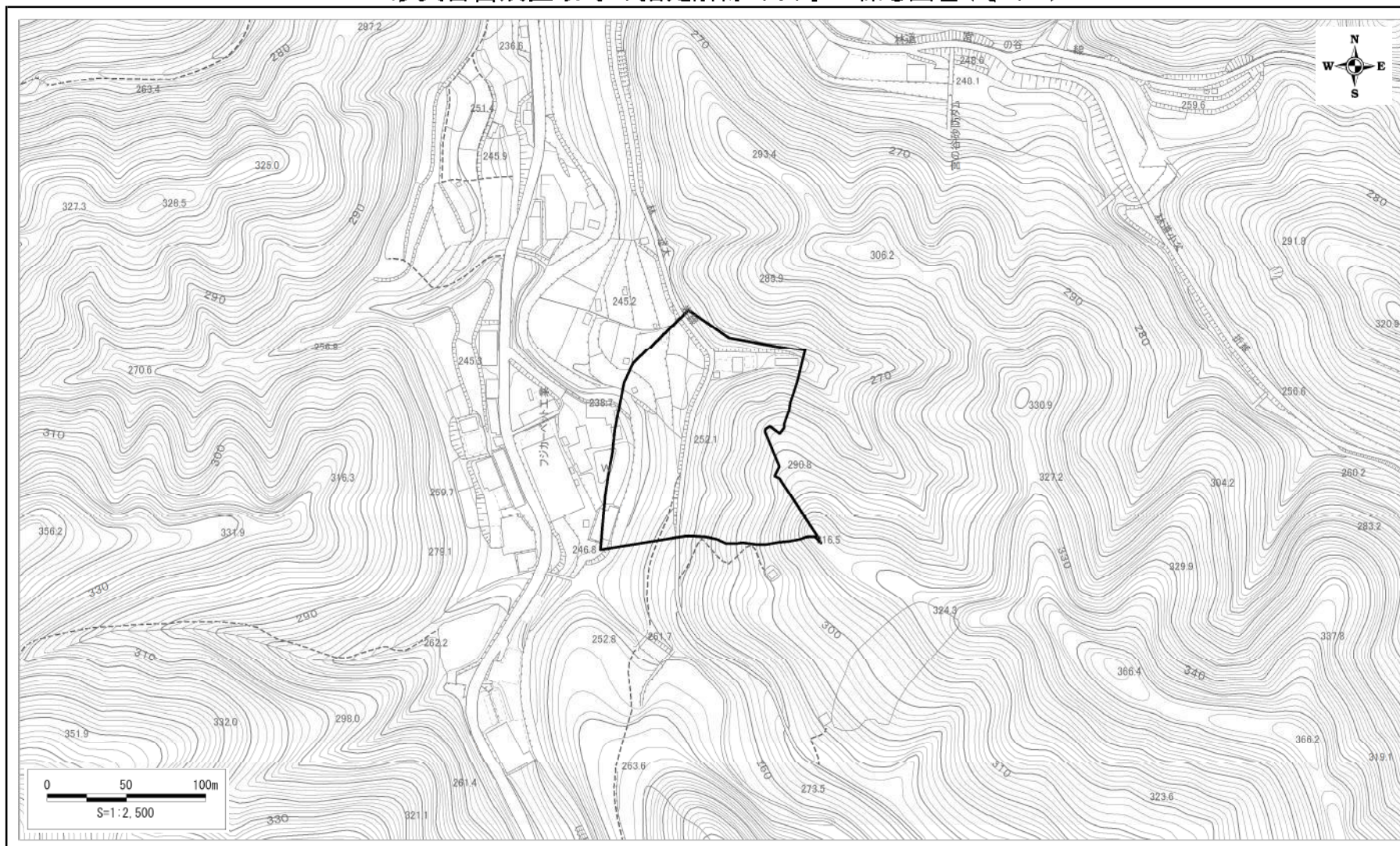
様式-3(急)-(工) <b>土砂災害特別警戒区域</b> <b>区域図</b>	土砂災害防止法第9条第8項 に該当する区域	 縮尺 1:2,500	自然現象の種類	急傾斜地の崩壊	区域番号	K21902010
			告示番号	大阪府告示第 号	区域の名称	父鬼(15)
			告示年月日		所在地	和泉市父鬼町


土砂災害警戒区域等の指定の公示に係る図書(その2)



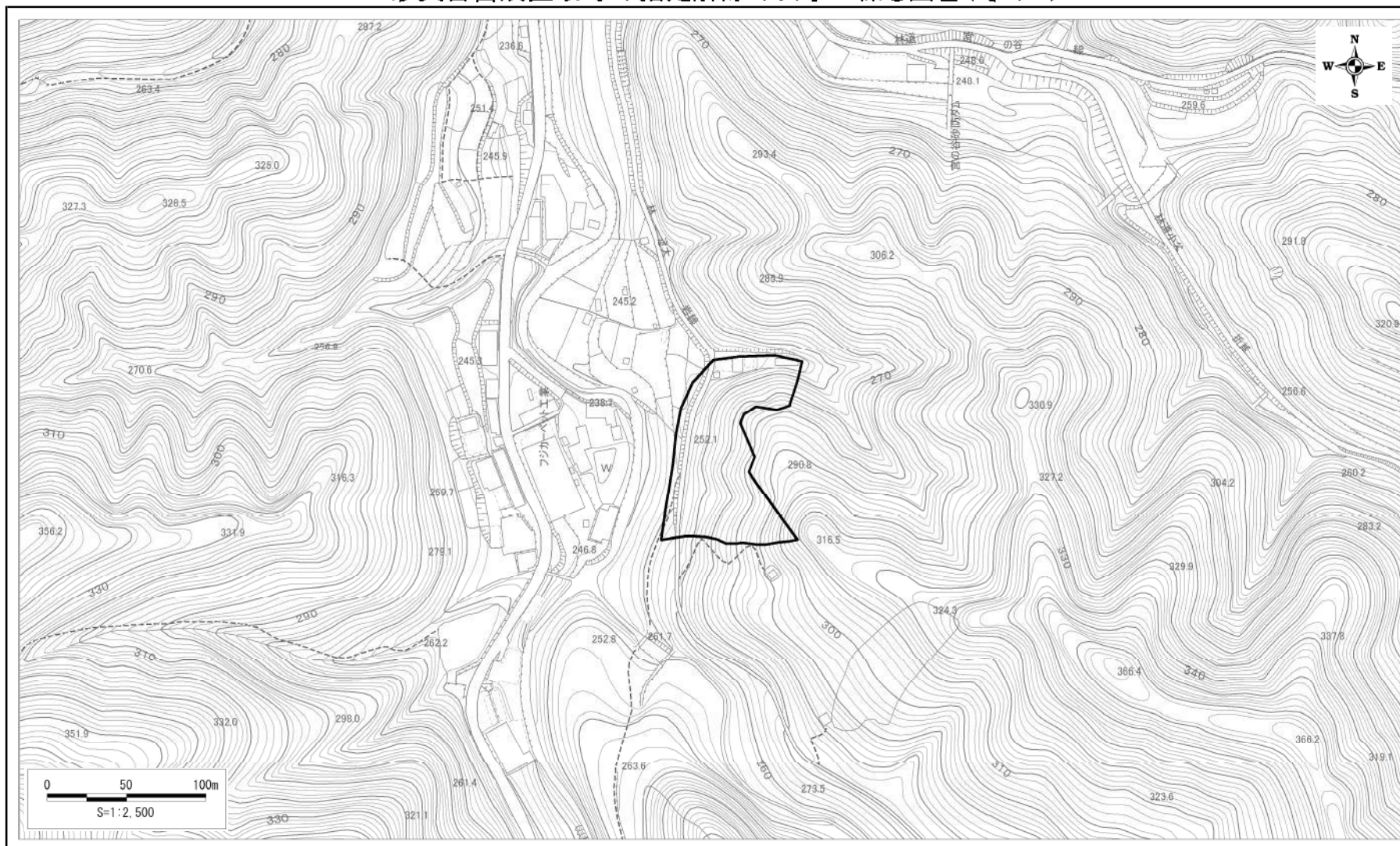
様式-2(急)-(ウ) 土砂災害警戒区域等 区域図	土砂災害防止法第7条第1項に該当する区域		縮尺 1:2,500	自然現象の種類	急傾斜地の崩壊	区域番号	K21902010
	土砂災害防止法第9条第1項に該当する区域			告示番号	大阪府告示第 号	区域の名称	父鬼(15)
	土石等の(移動)高さが1m以下の場合、土石等の移動による力が100kN/m <sup>2</sup> を超える区域		告示年月日			所在地	和泉市父鬼町
	土石等の堆積の高さが3mを超える区域						

土砂災害警戒区域等の指定解除の公示に係る図書(その2)



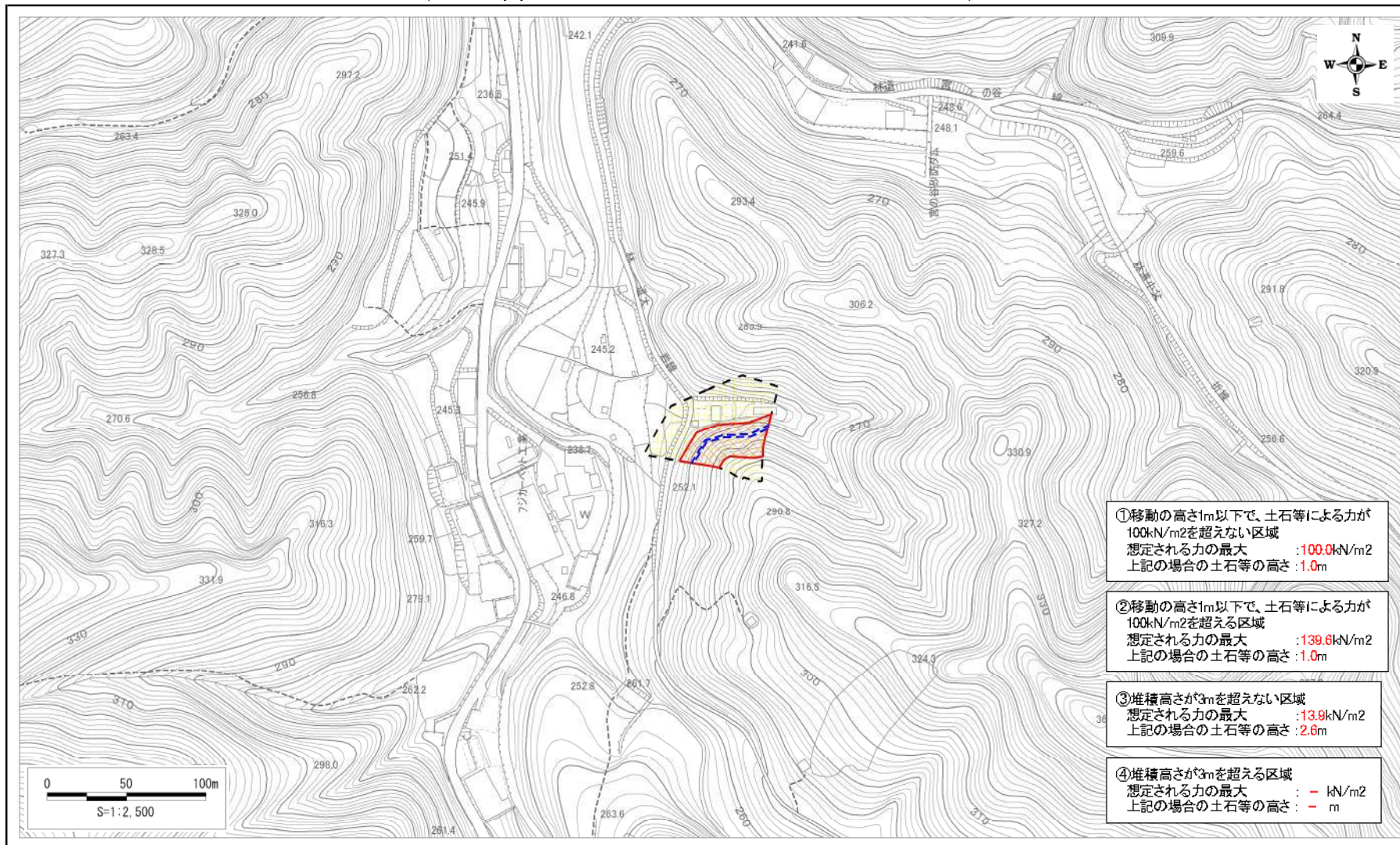
様式-2(急)-(イ) <b>土砂災害警戒区域                  区域図</b>	土砂災害防止法第7条第6項 に該当する区域	 縮尺 1:2,500	自然現象の種類	急傾斜地の崩壊	区域番号	K21902020
			告示番号	大阪府告示第 号	区域の名称	父鬼(16)
			告示年月日		所在地	和泉市父鬼町

土砂災害警戒区域等の指定解除の公示に係る図書(その3)



様式-3(急)-(工) <b>土砂災害特別警戒区域</b> <b>区 域 図</b>	土砂災害防止法第9条第8項 に該当する区域		自然現象の種類	<b>急傾斜地の崩壊</b>	区域番号	<b>K21902020</b>
			告示番号	<b>大阪府告示第 号</b>	区域の名称	<b>父鬼(16)</b>
			告示年月日		所在地	<b>和泉市父鬼町</b>
		縮尺 <b>1:2,500</b>				

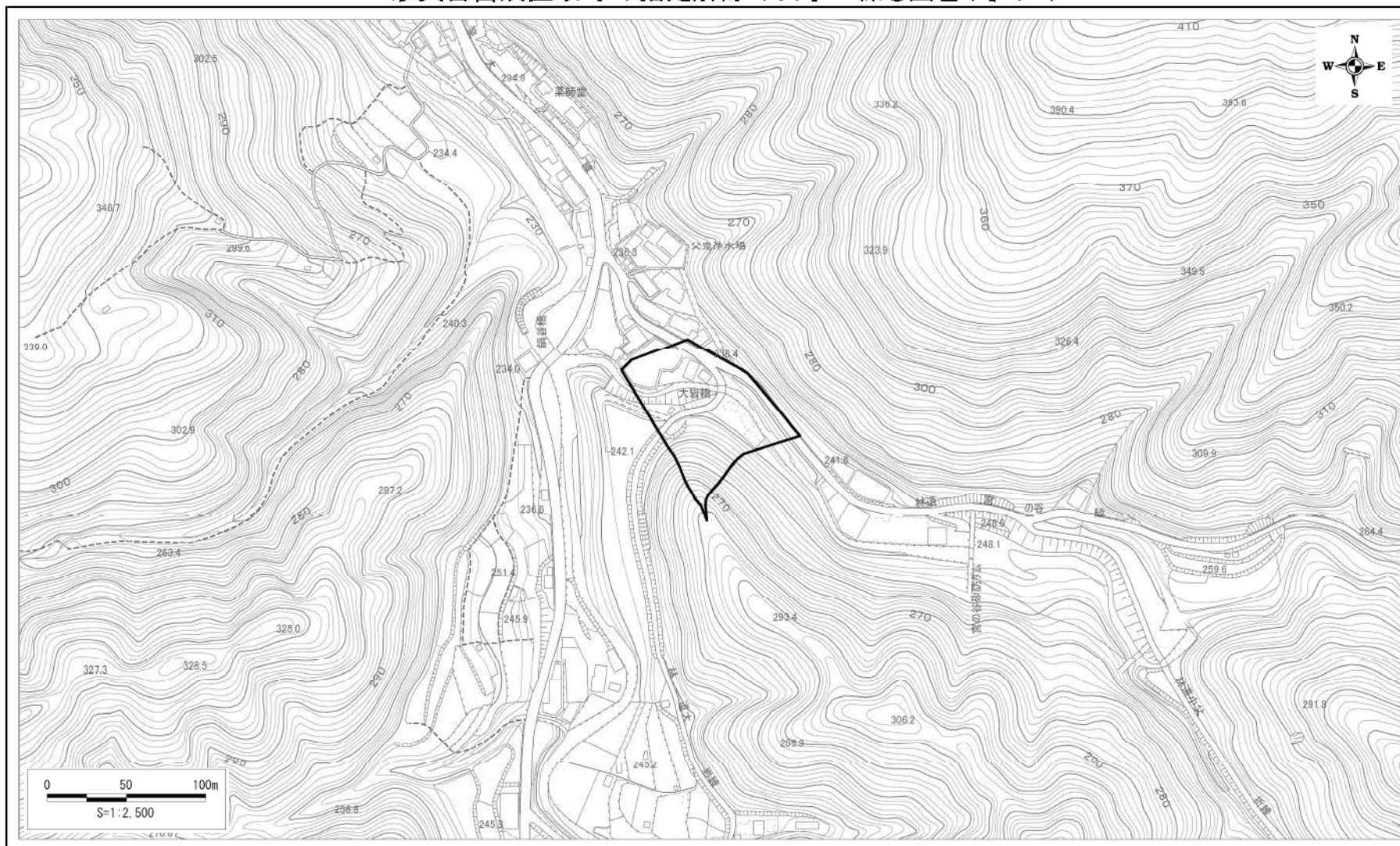
土砂災害警戒区域等の指定の公示に係る図書(その2)





様式-2(急)-(ウ) 土砂災害警戒区域等 区域図	土砂災害防止法第7条第1項に該当する区域		縮尺 1:2,500	自然現象の種類	急傾斜地の崩壊	区域番号	K21902020
	土砂災害防止法第9条第1項に該当する区域			告示番号	大阪府告示第 号	区域の名称	父鬼(16)
	土石等の(移動)高さが1m以下の場合、土石等の移動による力が100kN/m <sup>2</sup> を超える区域		告示年月日		所在地	和泉市父鬼町	
	土石等の堆積の高さが3mを超える区域						

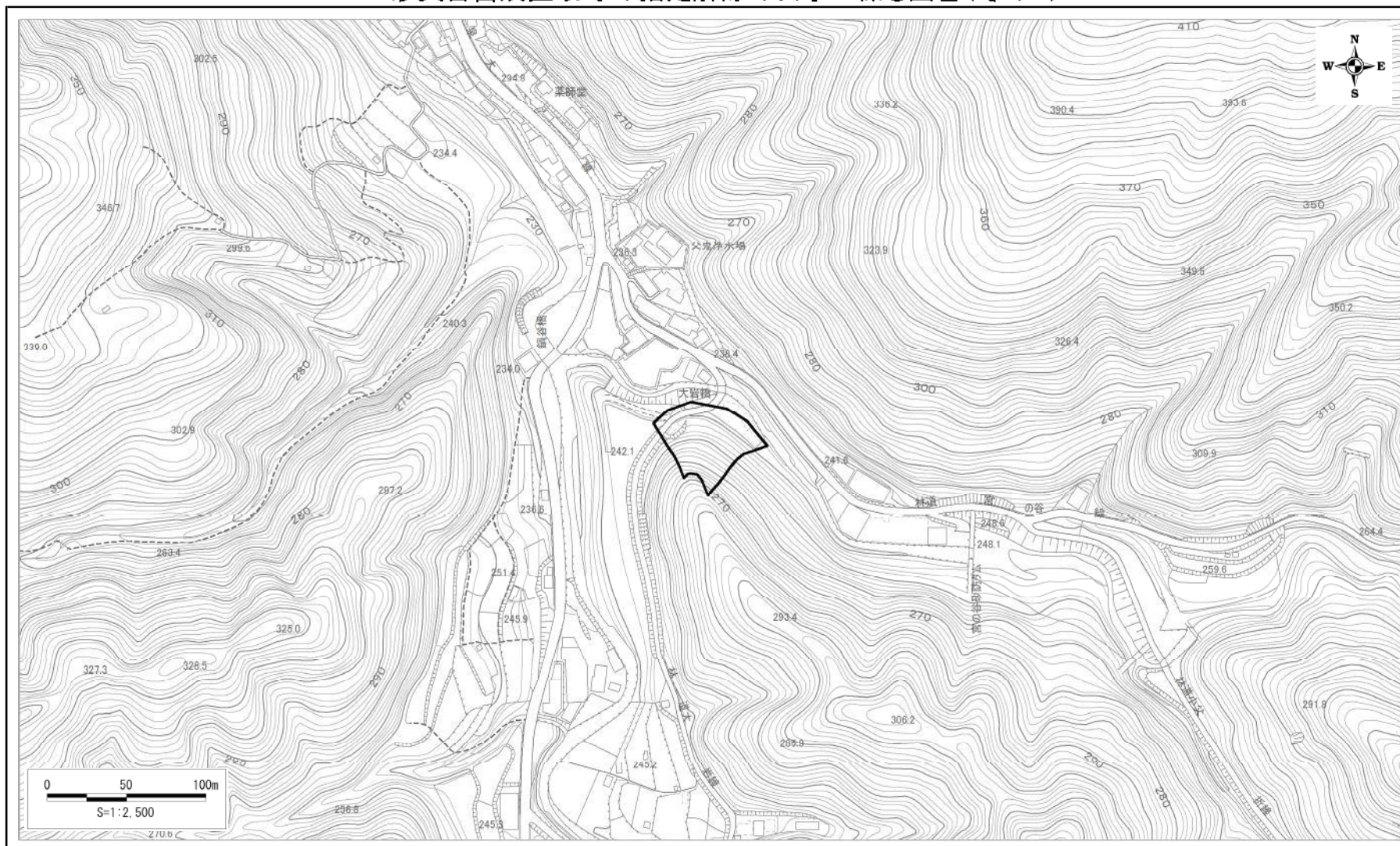



土砂災害警戒区域等の指定解除の公示に係る図書(その2)



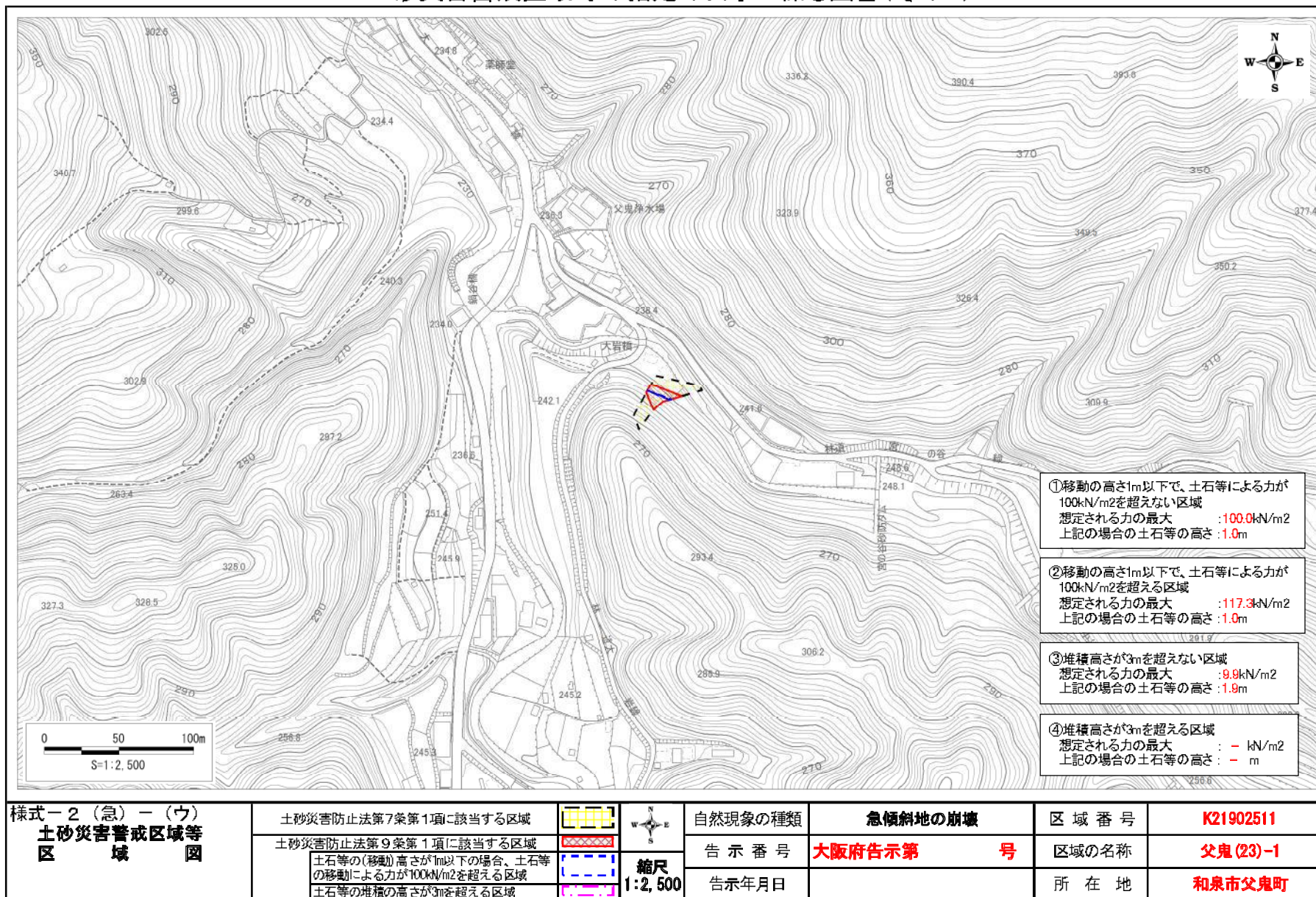
様式-2(急)-(イ) <b>土砂災害警戒区域                  区域図</b>	土砂災害防止法第7条第6項 に該当する区域			自然現象の種類	急傾斜地の崩壊	区域番号	K21902510
				告示番号	大阪府告示第 号	区域の名称	父鬼(23)
				告示年月日		所在地	和泉市父鬼町
		縮尺 1:2,500					

土砂災害警戒区域等の指定解除の公示に係る図書(その3)

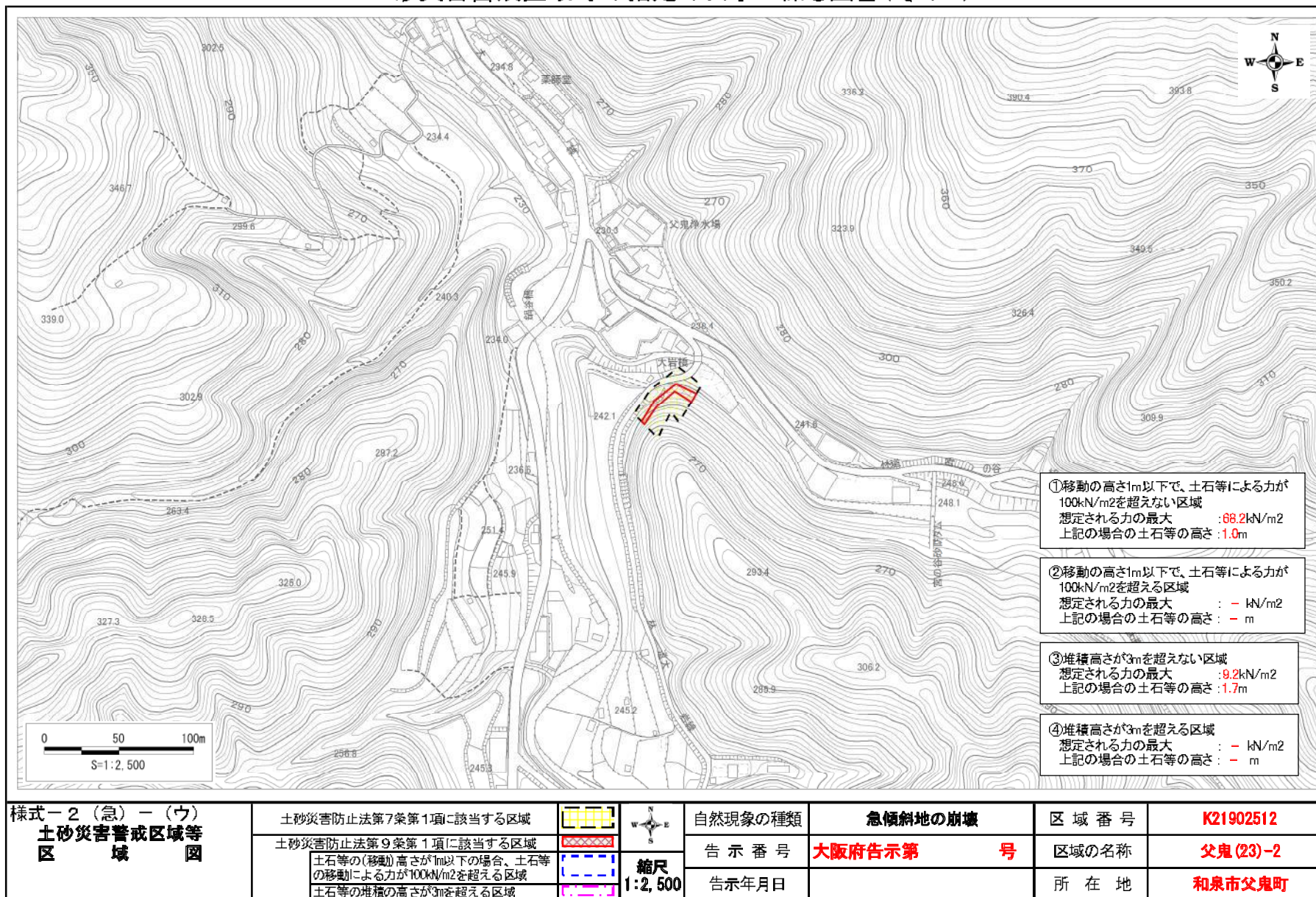


様式-3(急)-(工) <b>土砂災害特別警戒区域</b> <b>区域図</b>	土砂災害防止法第9条第8項 に該当する区域	 縮尺 1:2,500	自然現象の種類	急傾斜地の崩壊	区域番号	K21902510
			告示番号	大阪府告示第 号	区域の名称	父鬼(23)
			告示年月日		所在地	和泉市父鬼町

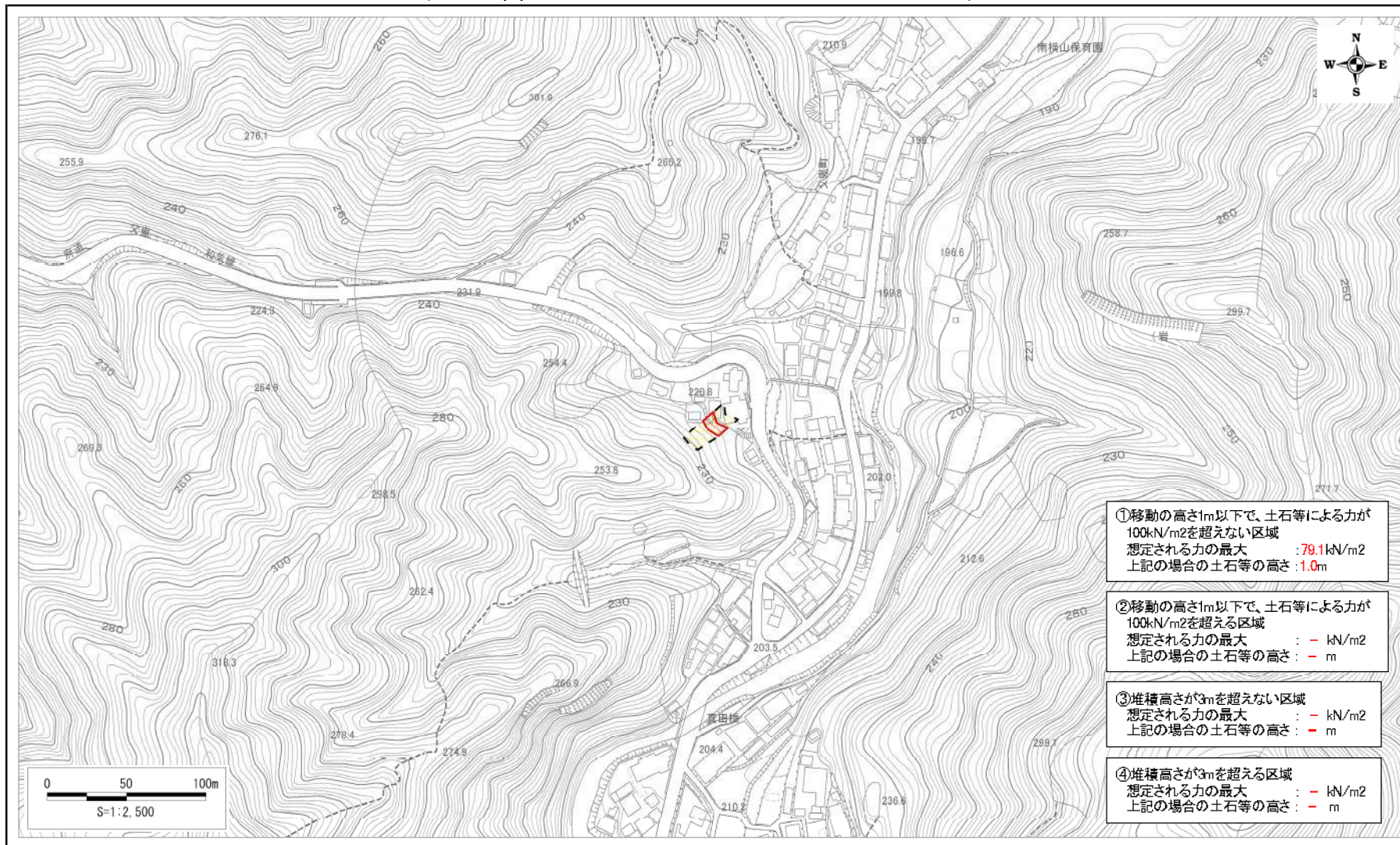
土砂災害警戒区域等の指定の公示に係る図書(その2)



土砂災害警戒区域等の指定の公示に係る図書(その2)

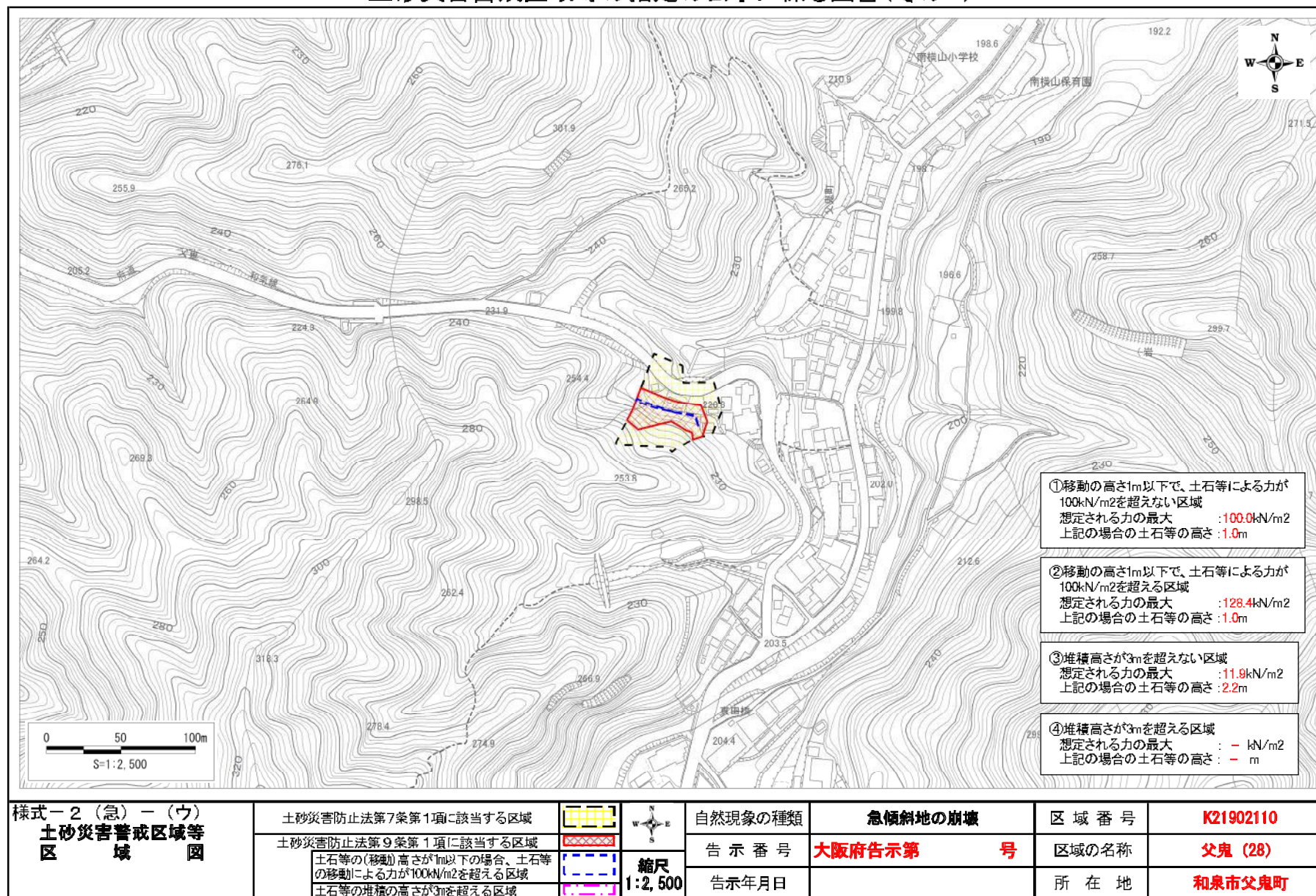


土砂災害警戒区域等の指定の公示に係る図書(その2)

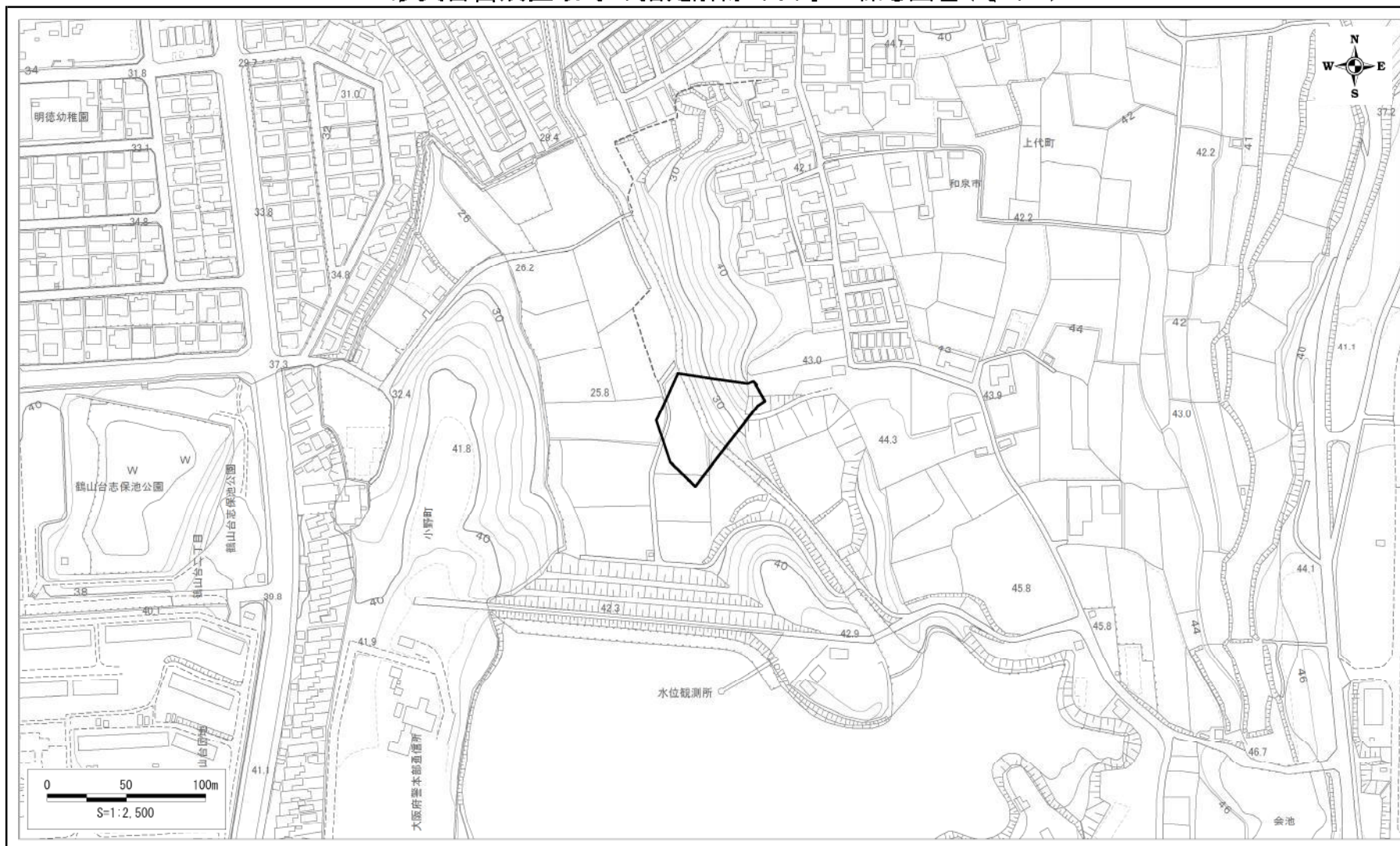



様式-2(急)-(ウ) 土砂災害警戒区域等 区域図	土砂災害防止法第7条第1項に該当する区域		自然現象の種類 急傾斜地の崩壊	区域番号	K21902100	
	土砂災害防止法第9条第1項に該当する区域			告示番号	大阪府告示第 号	
	土石等の(移動)高さが1m以下の場合、土石等の移動による力が100kN/m <sup>2</sup> を超える区域		縮尺 1:2,500	告示年月日	区域の名称	父鬼町(27)
	土石等の堆積の高さが3mを超える区域			所在地	和泉市父鬼町	

土砂災害警戒区域等の指定の公示に係る図書(その2)

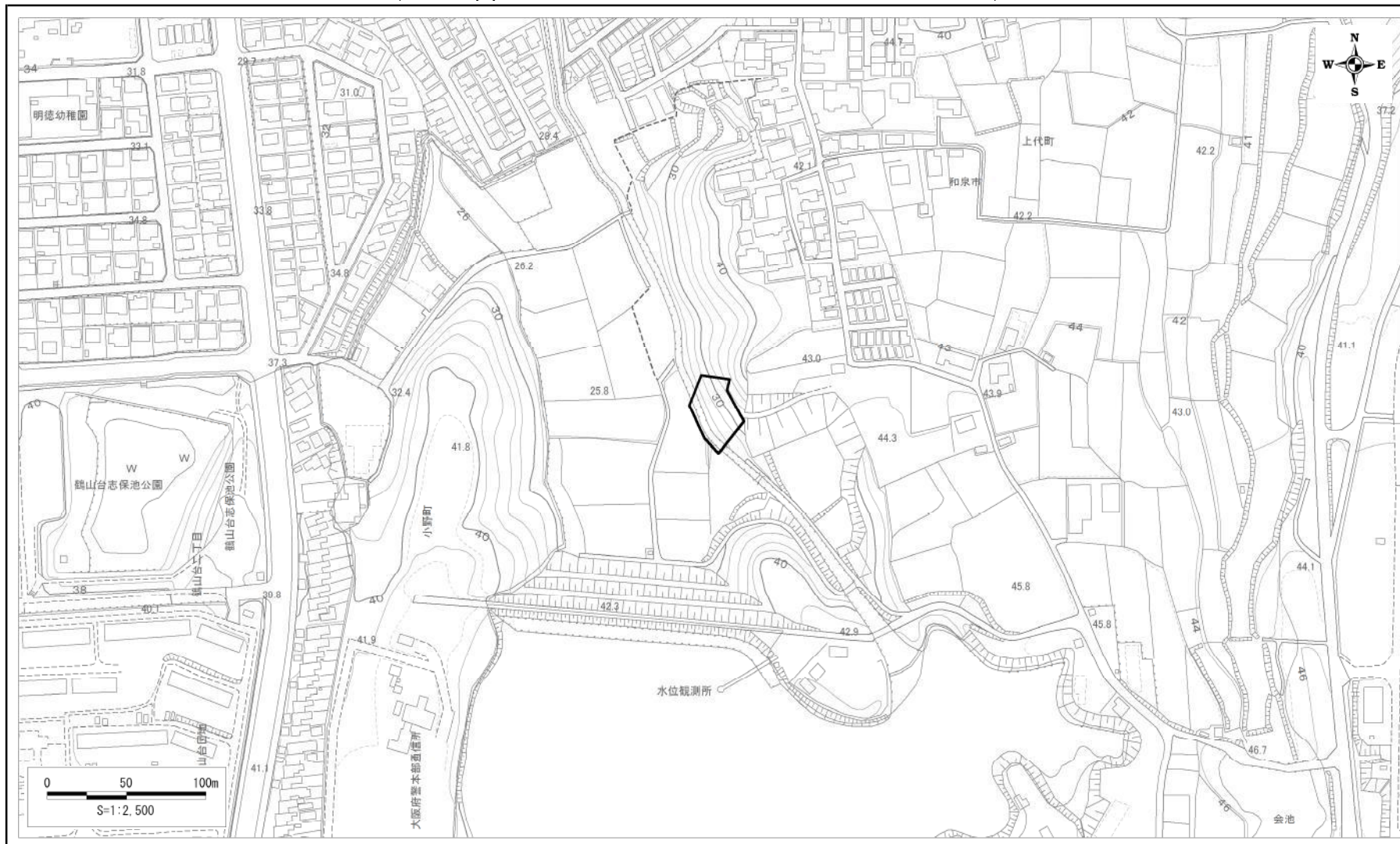


土砂災害警戒区域等の指定解除の公示に係る図書(その2)



様式-2(急)-(イ) <b>土砂災害警戒区域                  区域図</b>	土砂災害防止法第7条第6項 に該当する区域		自然現象の種類 <b>急傾斜地の崩壊</b>	区域番号 <b>K21903641</b>
			告示番号 <b>大阪府告示第 号</b>	区域の名称 <b>上代町(7)-1</b>
			告示年月日	所在地 <b>和泉市上代町 外</b>
		縮尺 <b>1:2,500</b>		

土砂災害警戒区域等の指定解除の公示に係る図書(その3)



様式-3(急)-(工) <b>土砂災害特別警戒区域</b> <b>区域図</b>	土砂災害防止法第9条第8項 に該当する区域		自然現象の種類 <b>急傾斜地の崩壊</b>	区域番号 <b>K21903641</b>
			告示番号 <b>大阪府告示第 号</b>	区域の名称 <b>上代町(7)-1</b>
			告示年月日	所在地 <b>和泉市上代町 外</b>
		縮尺 <b>1:2,500</b>		

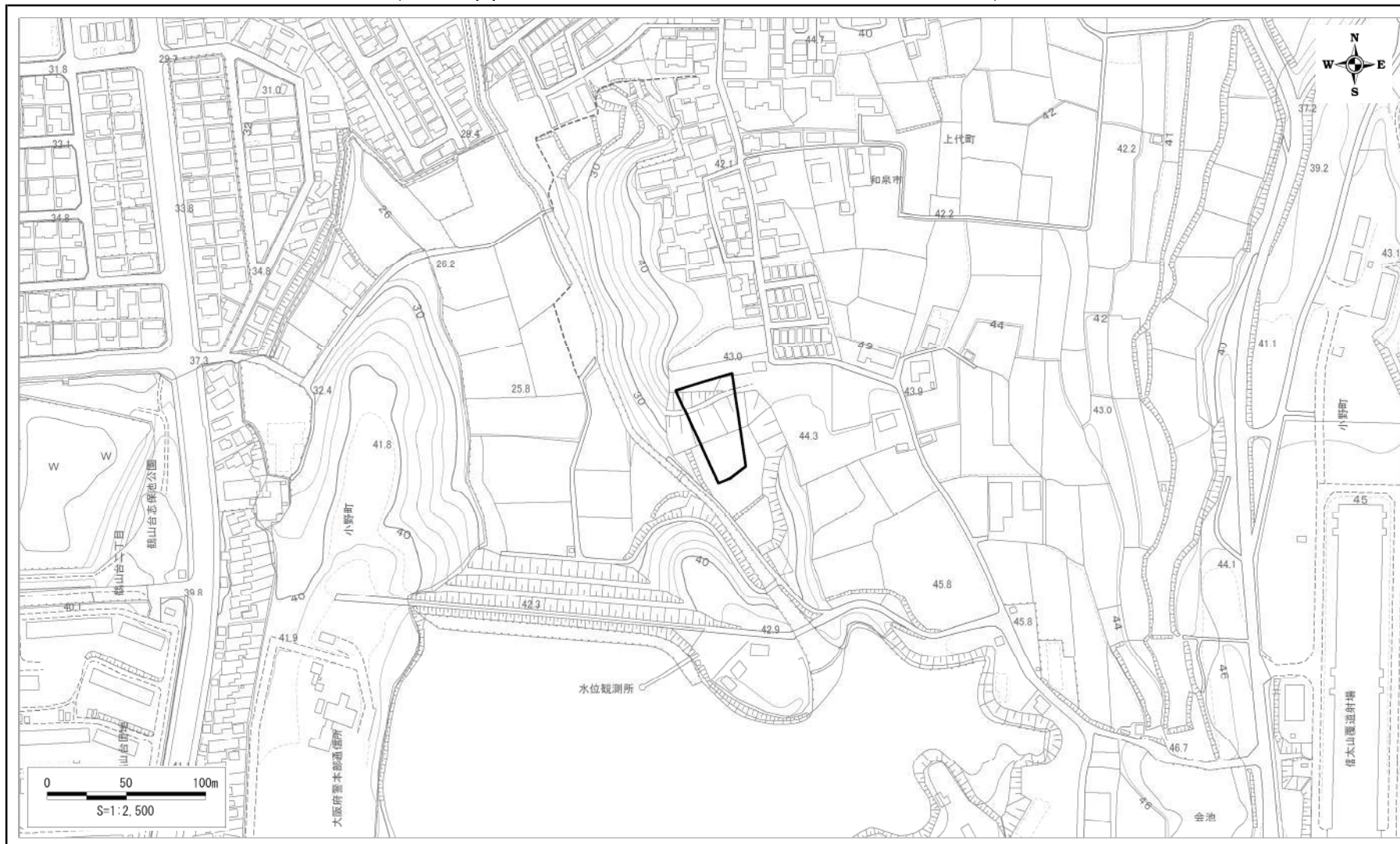


土砂災害警戒区域等の指定の公示に係る図書(その2)



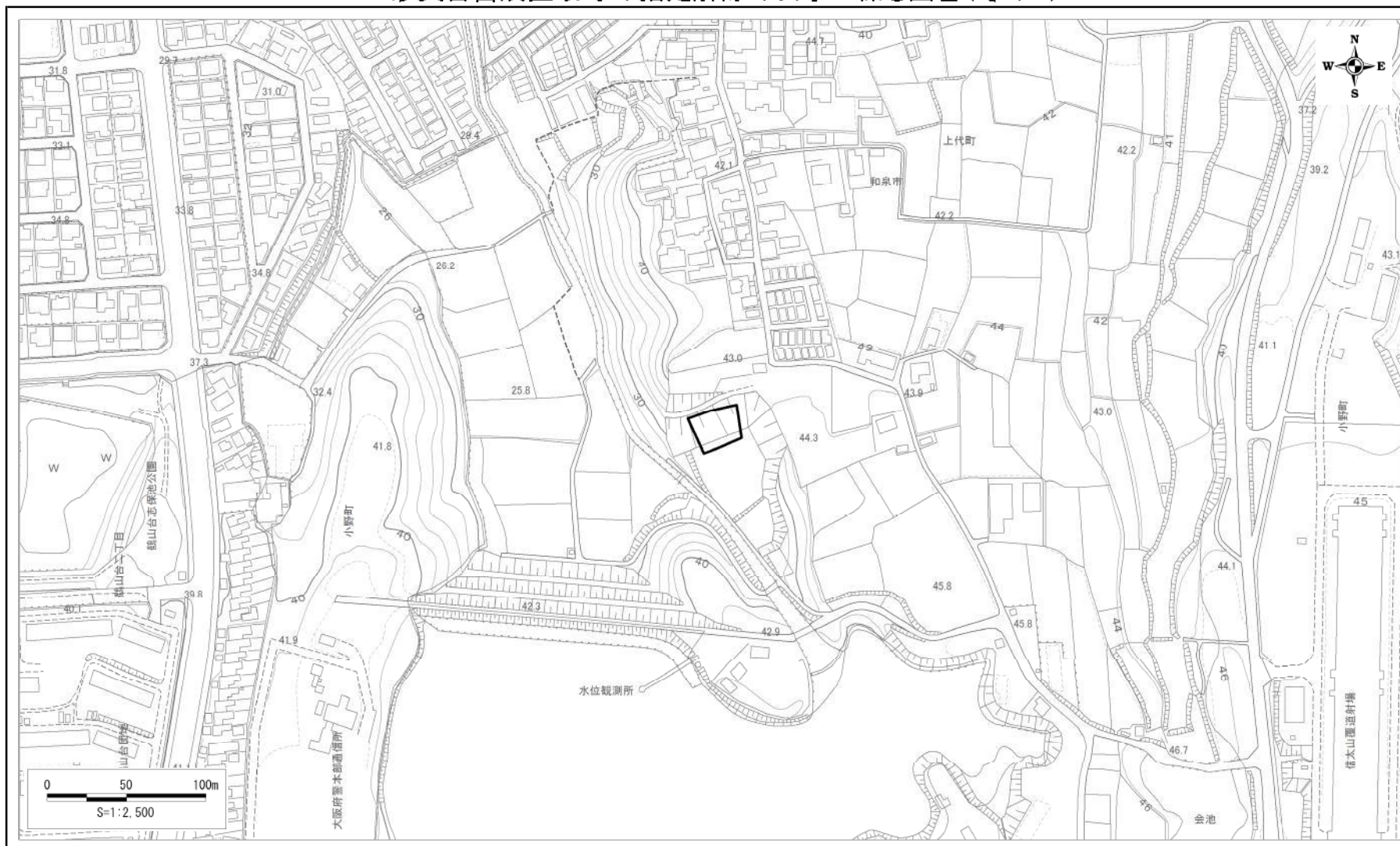
様式-2(急)-(ウ) 土砂災害警戒区域等 区域図	土砂災害防止法第7条第1項に該当する区域		縮尺 1:2,500	自然現象の種類	急傾斜地の崩壊	区域番号	K21903641
	土砂災害防止法第9条第1項に該当する区域			告示番号	大阪府告示第 号	区域の名称	上代町(7)-1
	土石等の(移動)高さが1m以下の場合、土石等の移動による力が100kN/m <sup>2</sup> を超える区域			告示年月日		所在地	和泉市上代町 外
	土石等の堆積の高さが3mを超える区域						


土砂災害警戒区域等の指定解除の公示に係る図書(その2)



様式-2(急)-(イ) <b>土砂災害警戒区域                  区域図</b>	土砂災害防止法第7条第6項 に該当する区域	 縮尺 1:2,500	自然現象の種類	急傾斜地の崩壊	区域番号	K21903642
			告示番号	大阪府告示第 号	区域の名称	上代町(7)-2
			告示年月日		所在地	和泉市上代町 外

土砂災害警戒区域等の指定解除の公示に係る図書(その3)



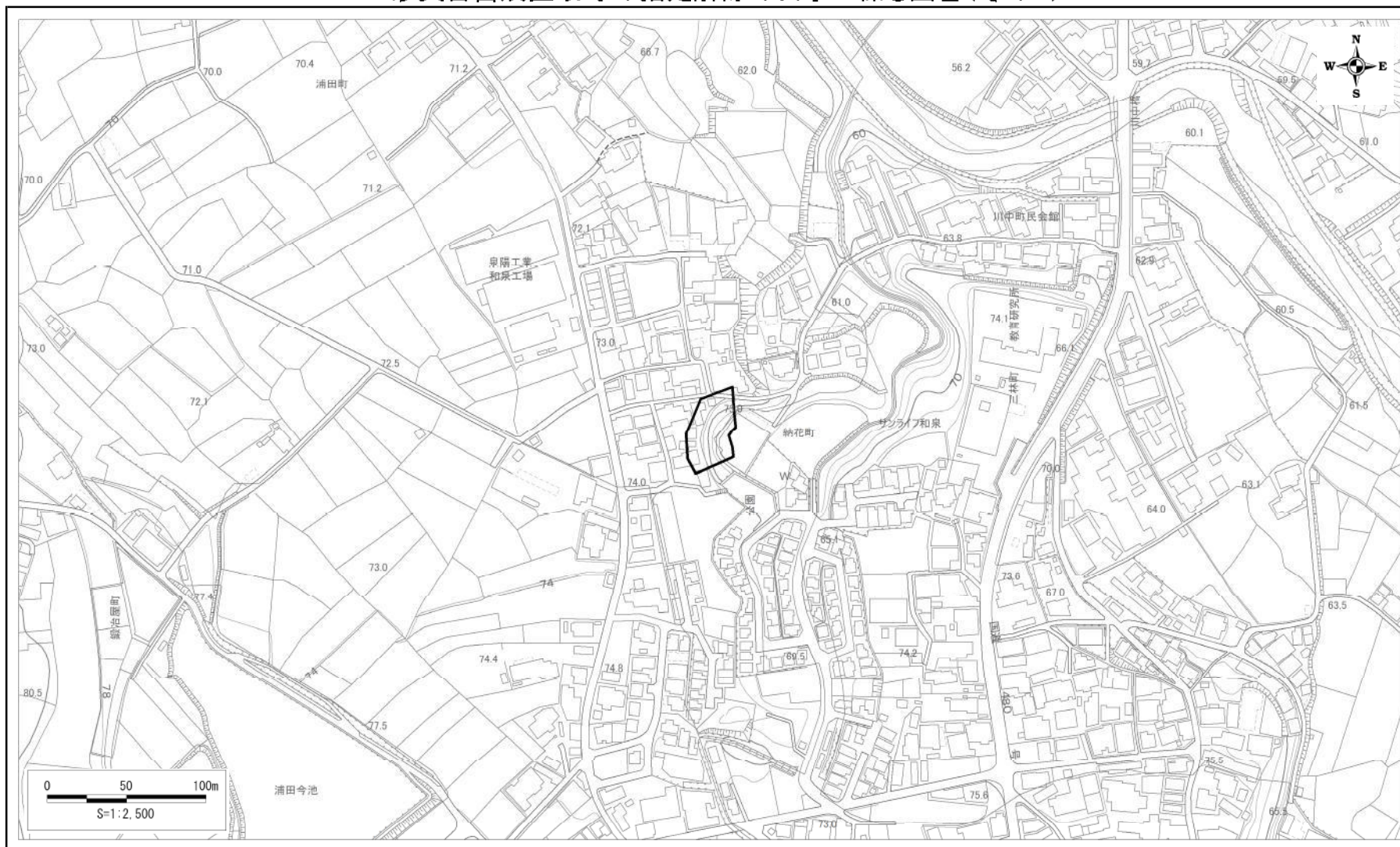
様式-3(急)-(工) <b>土砂災害特別警戒区域</b> <b>区 域 図</b>	土砂災害防止法第9条第8項 に該当する区域		自然現象の種類 <b>急傾斜地の崩壊</b>	区域番号 <b>K21903642</b>
			告示番号 <b>大阪府告示第 号</b>	区域の名称 <b>上代町(7)-2</b>
			告示年月日	所在地 <b>和泉市上代町 外</b>
		縮尺 <b>1:2,500</b>		

土砂災害警戒区域等の指定の公示に係る図書(その2)



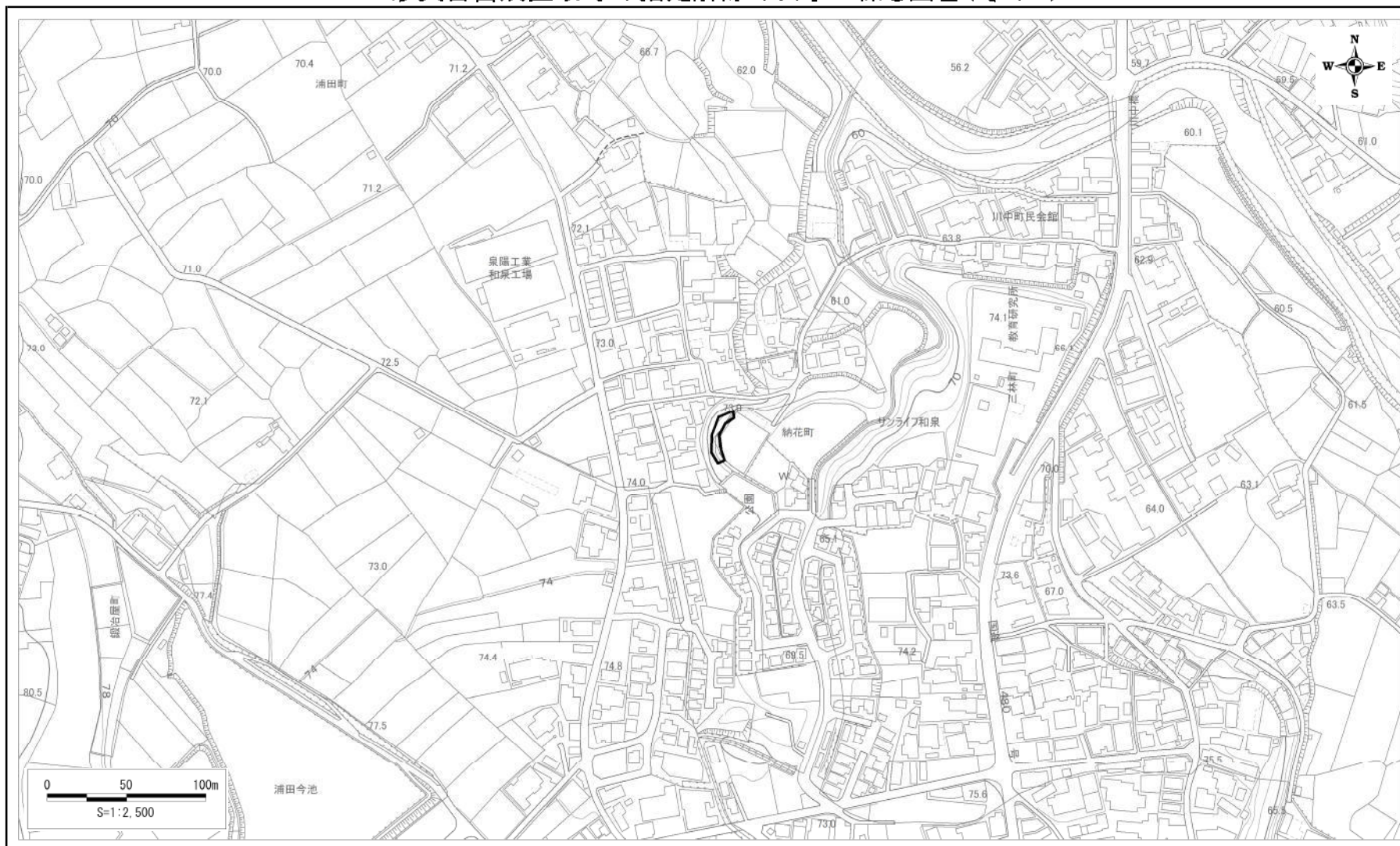
様式-2(急)-(ウ) 土砂災害警戒区域等 区域図	土砂災害防止法第7条第1項に該当する区域		自然現象の種類 急傾斜地の崩壊	区域番号	K21903642	
	土砂災害防止法第9条第1項に該当する区域			告示番号	大阪府告示第 号	
	土石等の(移動)高さが1m以下の場合、土石等の移動による力が100kN/m <sup>2</sup> を超える区域		縮尺 1:2,500	告示年月日	区域の名称	上代町(7)-2
	土石等の堆積の高さが3mを超える区域			所在地	和泉市上代町 外	

土砂災害警戒区域等の指定解除の公示に係る図書(その2)



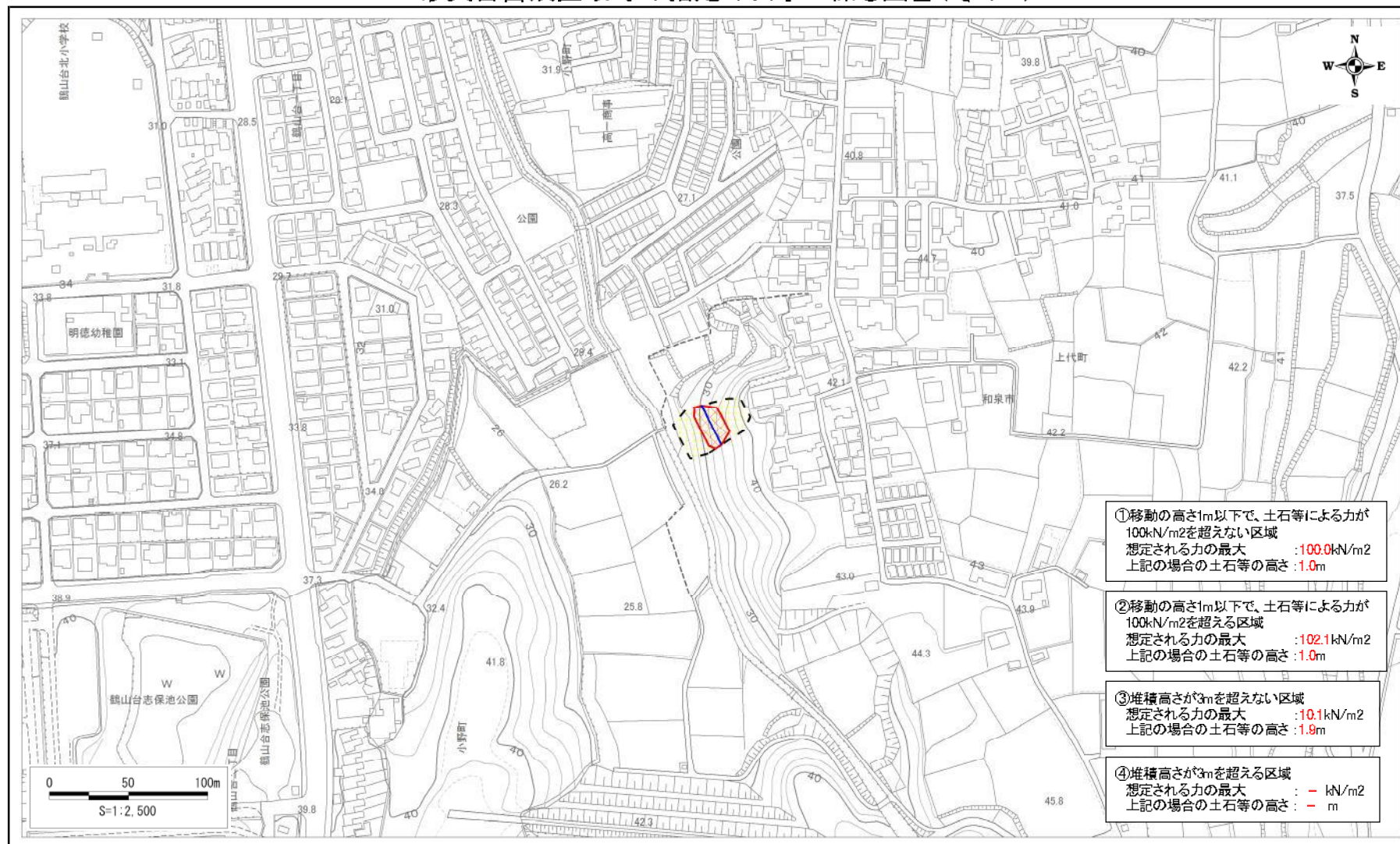
様式-2(急)-(イ) <b>土砂災害警戒区域                  区域図</b>	土砂災害防止法第7条第6項 に該当する区域		自然現象の種類 <b>急傾斜地の崩壊</b>	区域番号 <b>K21902820</b>
			告示番号 <b>大阪府告示第 号</b>	区域の名称 <b>浦田町(1)</b>
			告示年月日	所在地 <b>和泉市浦田町 外</b>
		縮尺 <b>1:2,500</b>		

土砂災害警戒区域等の指定解除の公示に係る図書(その3)



様式-3(急)-(工) <b>土砂災害特別警戒区域</b> <b>区 域 図</b>	土砂災害防止法第9条第8項 に該当する区域	 縮尺 1:2,500	自然現象の種類	急傾斜地の崩壊	区域番号	K21902820
			告示番号	大阪府告示第 号	区域の名称	浦田町(1)
			告示年月日		所在地	和泉市浦田町 外

土砂災害警戒区域等の指定の公示に係る図書(その2)



様式-2(急)-(ウ) 土砂災害警戒区域等 区域図	土砂災害防止法第7条第1項に該当する区域		縮尺 1:2,500	自然現象の種類	急傾斜地の崩壊	区域番号	K21903680
	土砂災害防止法第9条第1項に該当する区域			告示番号	大阪府告示第 号	区域の名称	上代町(9)
	土石等の(移動)高さが1m以下の場合、土石等の移動による力が100kN/m <sup>2</sup> を超える区域			告示年月日		所在地	和泉市上代町
	土石等の堆積の高さが3mを超える区域						

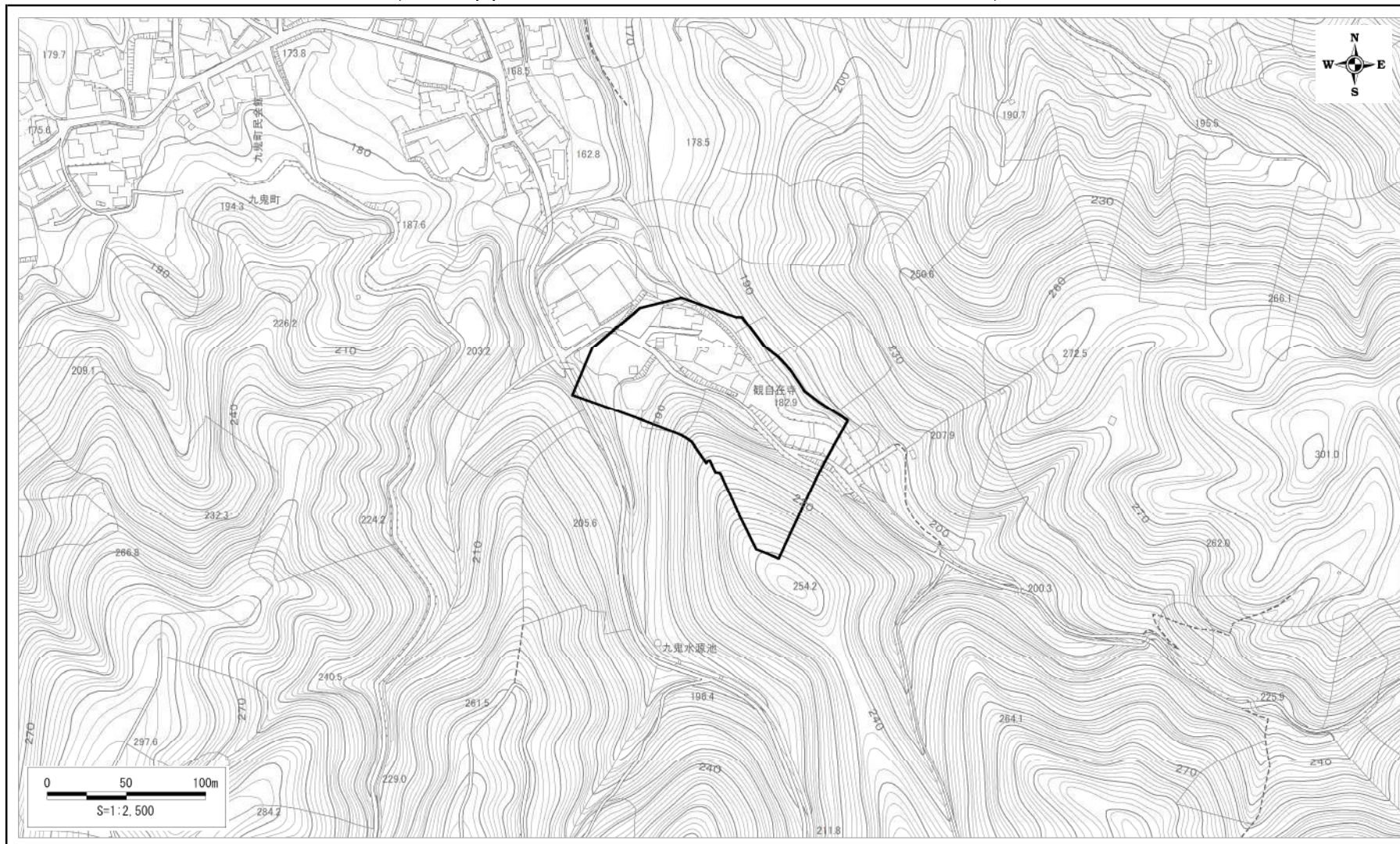
土砂災害警戒区域等の指定の公示に係る図書(その2)



様式-2(急)-(ウ) 土砂災害警戒区域等 区域図	土砂災害防止法第7条第1項に該当する区域		縮尺 1:2,500	自然現象の種類	急傾斜地の崩壊	区域番号	K21903690
	土砂災害防止法第9条第1項に該当する区域			告示番号	大阪府告示第 号	区域の名称	上代町(10)
	土石等の(移動)高さが1m以下の場合、土石等の移動による力が100kN/m <sup>2</sup> を超える区域			告示年月日		所在地	和泉市上代町
	土石等の堆積の高さが3mを超える区域						

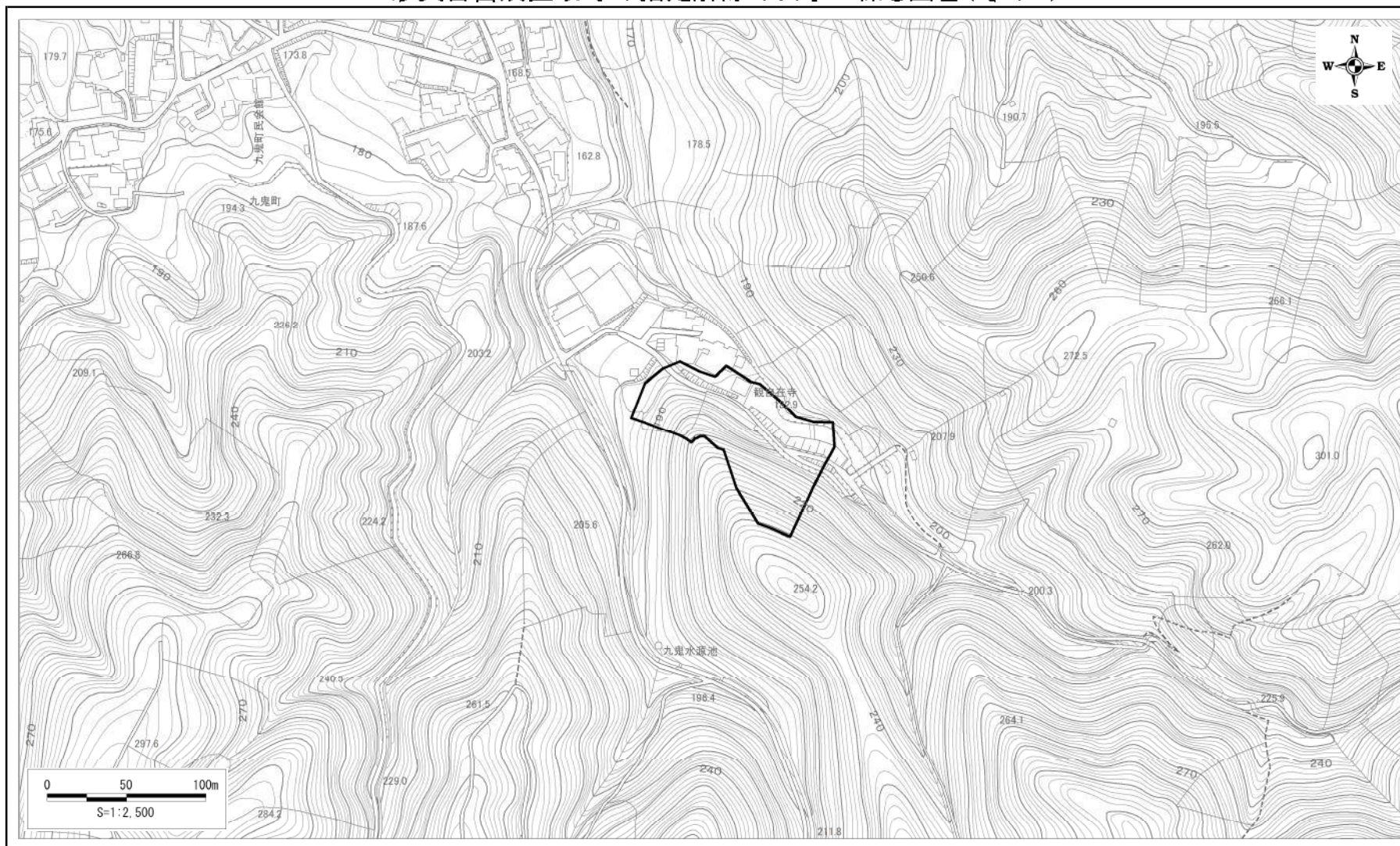



土砂災害警戒区域等の指定解除の公示に係る図書(その2)



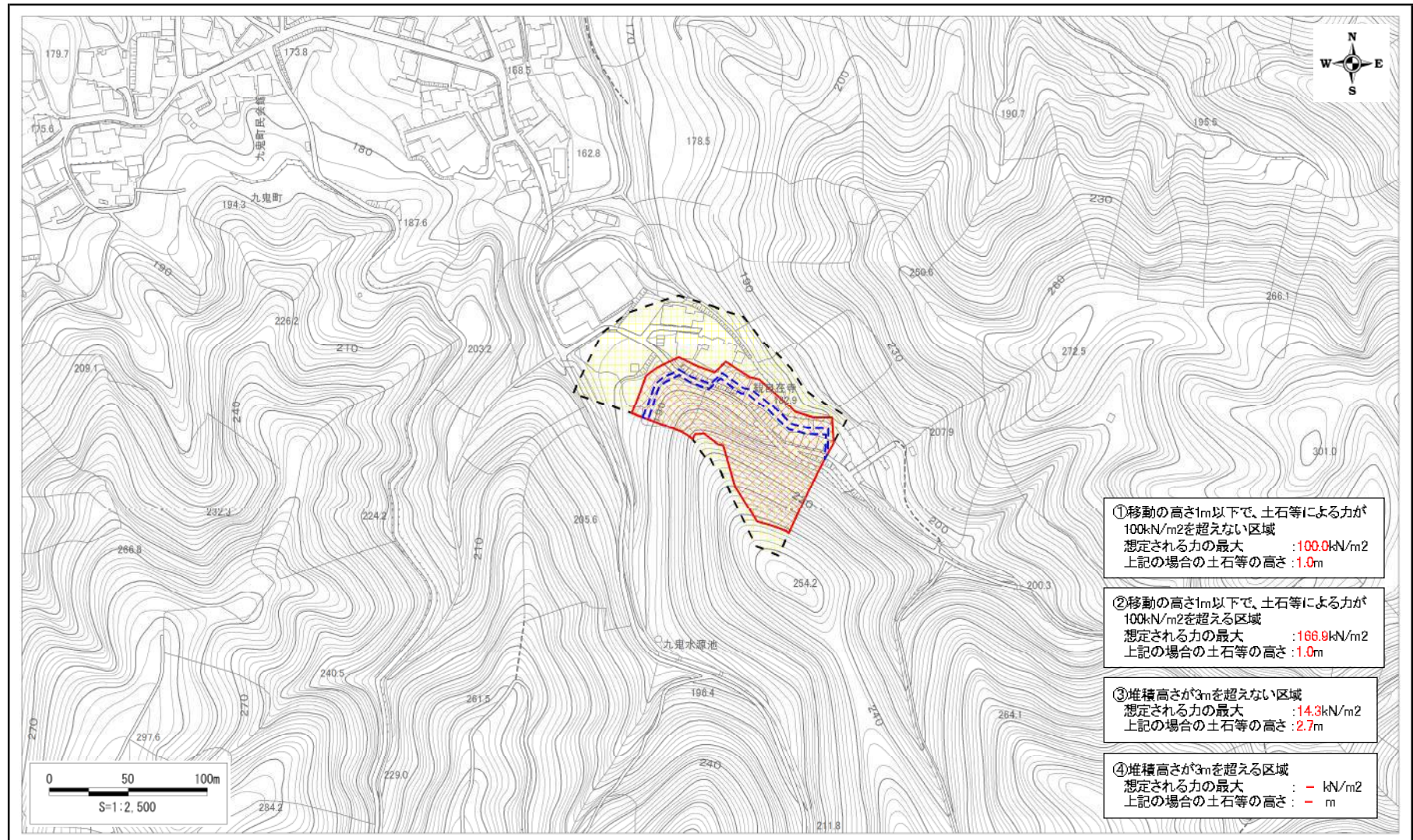
様式-2(急)-(イ) <b>土砂災害警戒区域                  区域図</b>	土砂災害防止法第7条第6項 に該当する区域		自然現象の種類 <b>急傾斜地の崩壊</b>	区域番号 <b>K21903150</b>
			告示番号 <b>大阪府告示第 号</b>	区域の名称 <b>丸鬼町(3)</b>
			告示年月日	所在地 <b>和泉市丸鬼町</b>
		縮尺 <b>1:2,500</b>		

土砂災害警戒区域等の指定解除の公示に係る図書(その3)



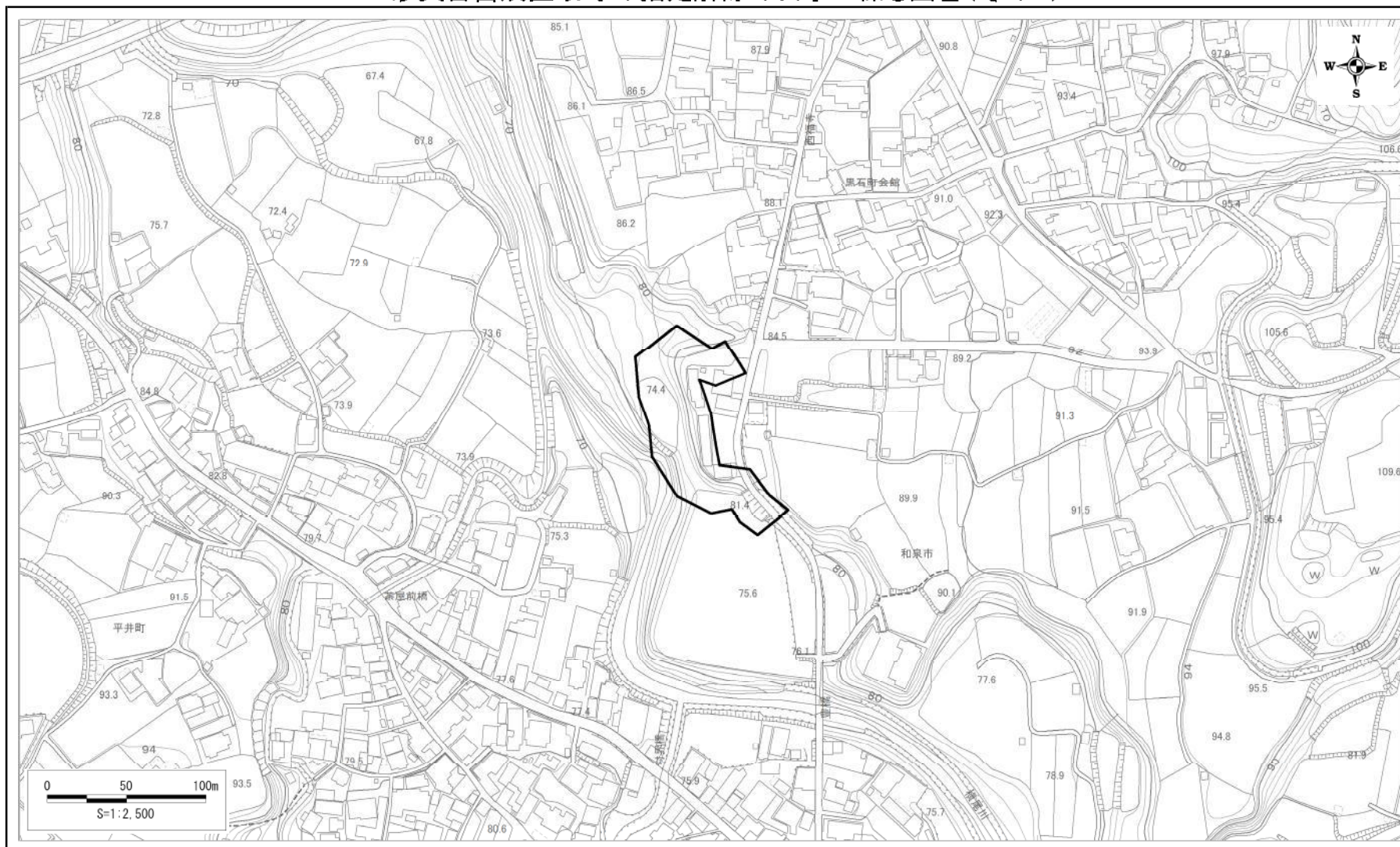
様式-3(急)-(工) <b>土砂災害特別警戒区域</b> <b>区 域 図</b>	土砂災害防止法第9条第8項 に該当する区域	 縮尺 1:2,500	自然現象の種類	急傾斜地の崩壊	区域番号	K21903150
			告示番号	大阪府告示第 号	区域の名称	丸鬼町(3)
			告示年月日		所在地	和泉市丸鬼町

土砂災害警戒区域等の指定の公示に係る図書(その2)



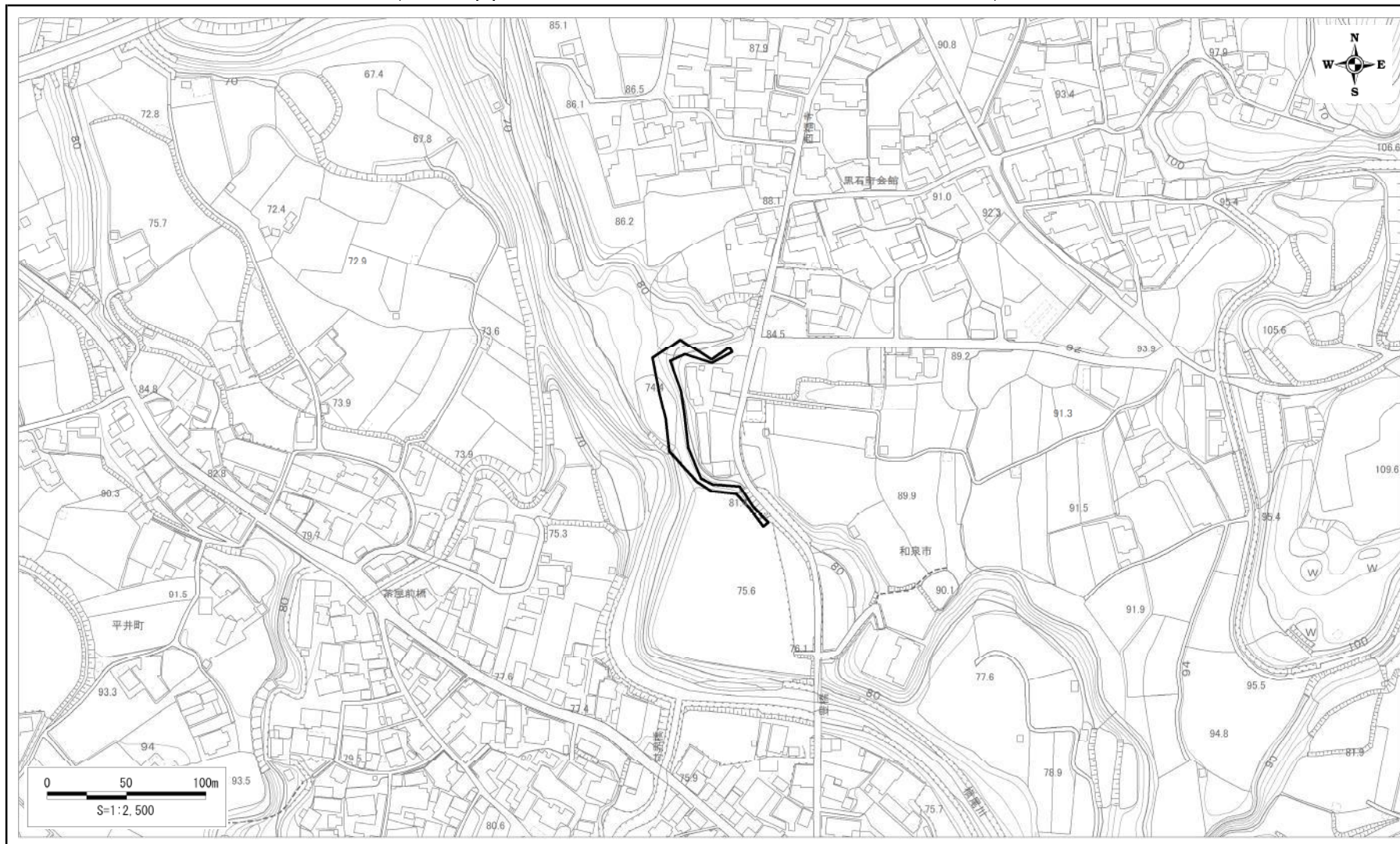
様式-2(急)-(ウ) 土砂災害警戒区域等 区域図	土砂災害防止法第7条第1項に該当する区域		自然現象の種類 急傾斜地の崩壊	区域番号	K21903150	
	土砂災害防止法第9条第1項に該当する区域			告示番号	大阪府告示第 号	
	土石等の(移動)高さが1m以下の場合、土石等の移動による力が100kN/m <sup>2</sup> を超える区域		縮尺 1:2,500	告示年月日	区域の名称	九鬼町(3)
	土石等の堆積の高さが3mを超える区域			所在地	和泉市九鬼町	

土砂災害警戒区域等の指定解除の公示に係る図書(その2)



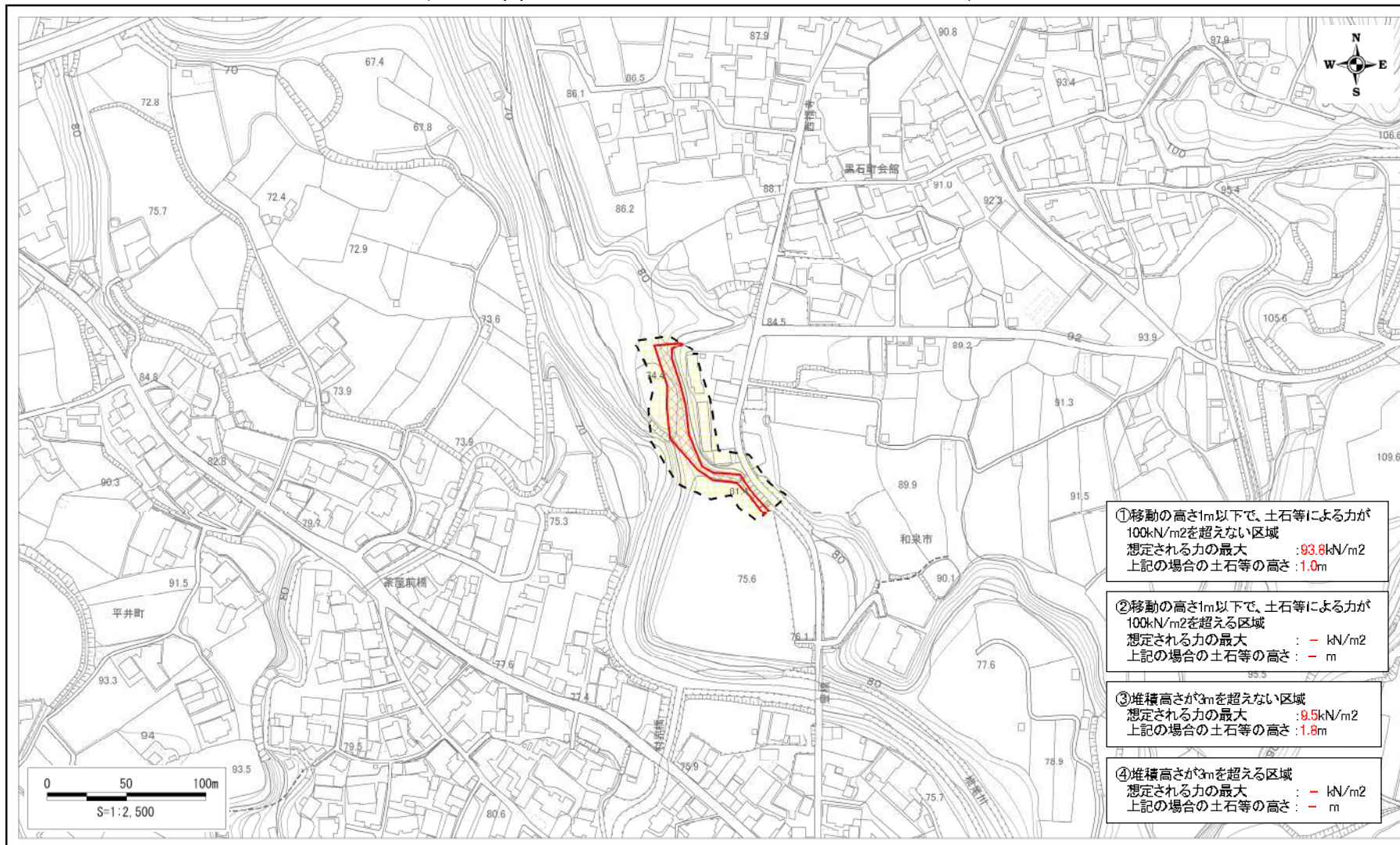
様式-2(急)-(イ) <b>土砂災害警戒区域                  区域図</b>	土砂災害防止法第7条第6項 に該当する区域		自然現象の種類 <b>急傾斜地の崩壊</b>	区域番号 <b>K21903360</b>
			告示番号 <b>大阪府告示第 号</b>	区域の名称 <b>黒石町(2)</b>
			告示年月日	所在地 <b>和泉市黒石町 外</b>
		縮尺 <b>1:2,500</b>		

土砂災害警戒区域等の指定解除の公示に係る図書(その3)



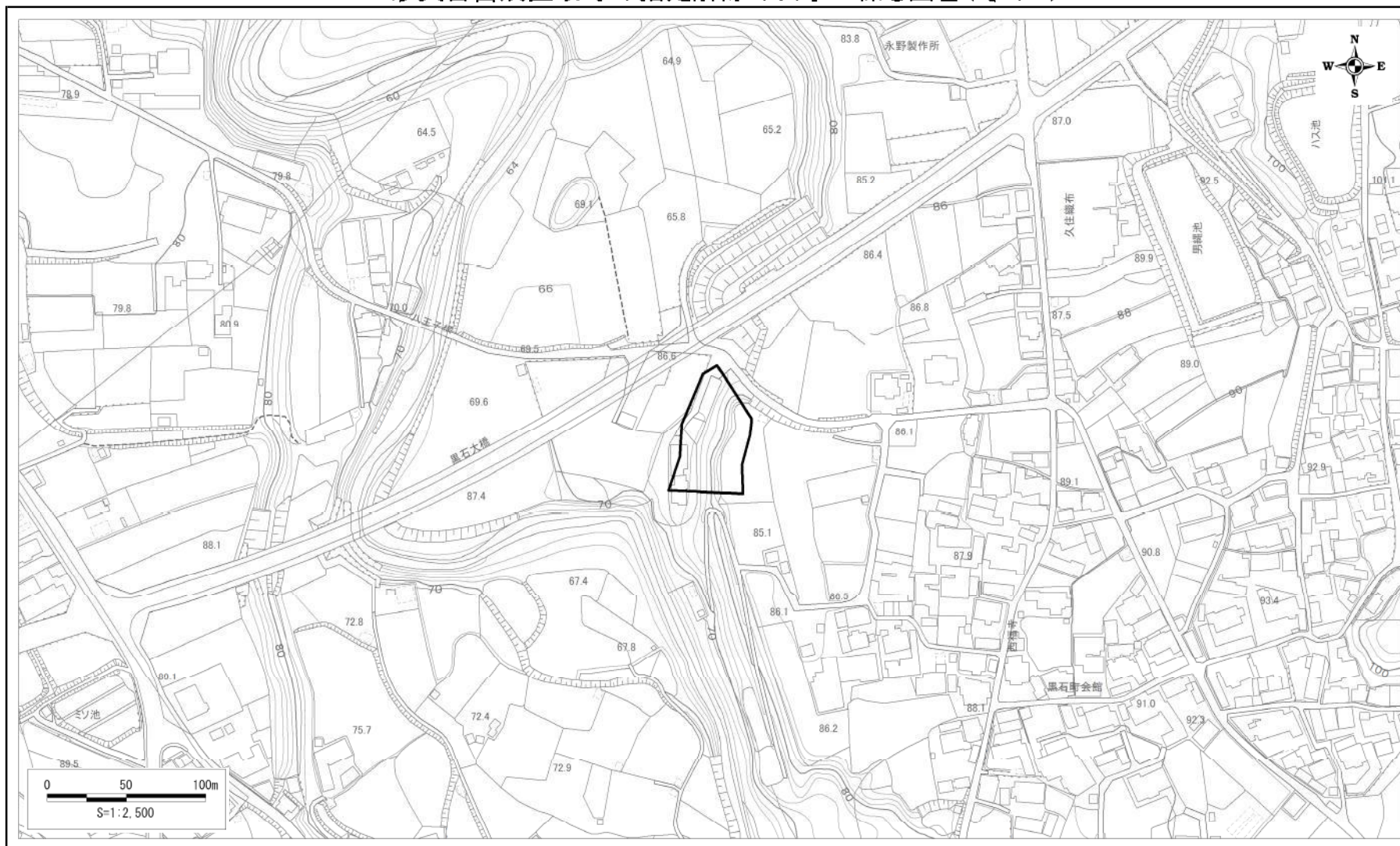
様式-3(急)-(工) 土砂災害特別警戒区域 区域図	土砂災害防止法第9条第8項 に該当する区域		自然現象の種類 急傾斜地の崩壊	区域番号 K21903360
			告示番号 大阪府告示第 号	区域の名称 黒石町(2)
			告示年月日	所在地 和泉市黒石町 外

土砂災害警戒区域等の指定に係る図書(その2)



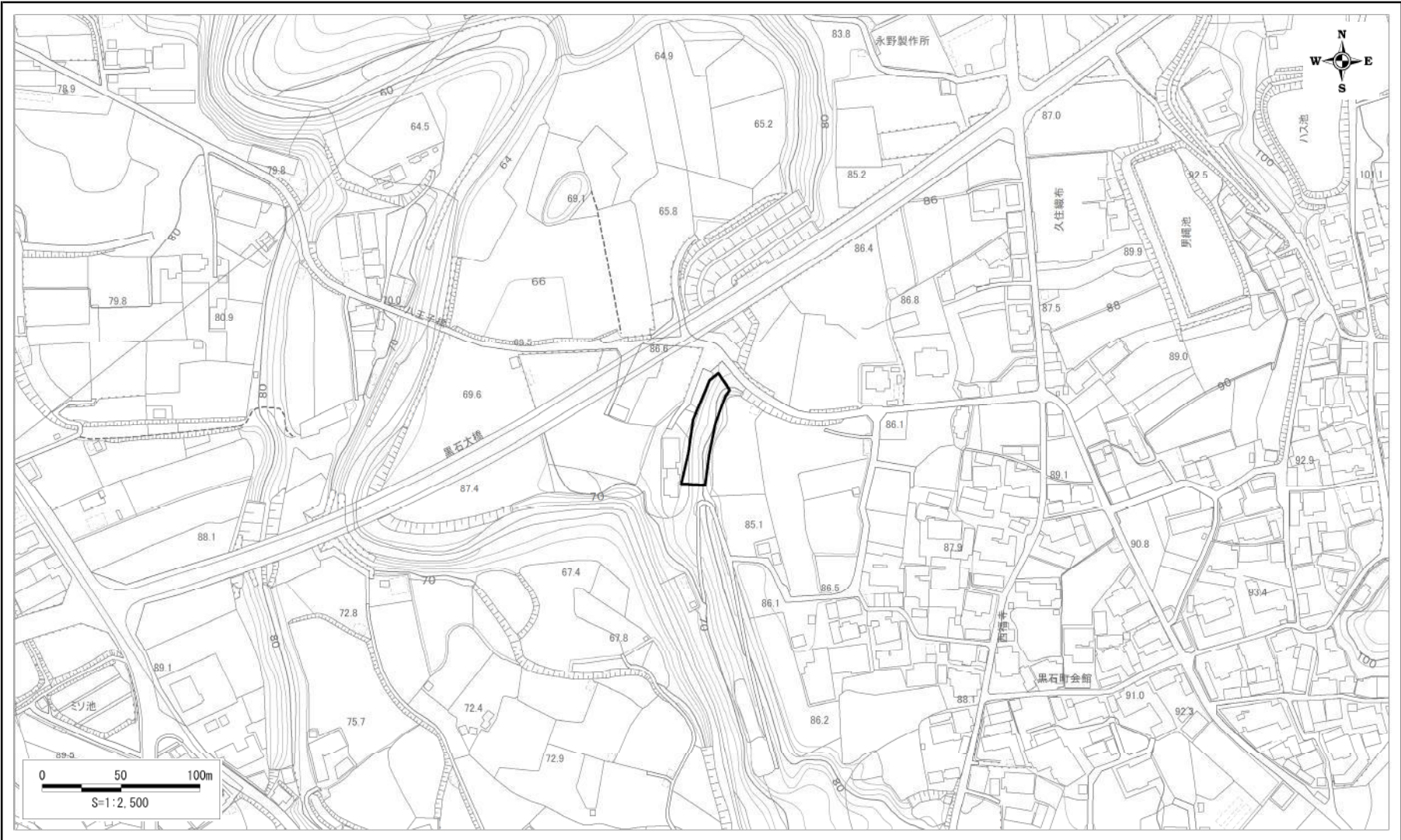
様式-2(急)-(ウ) 土砂災害警戒区域等 区域図	土砂災害防止法第7条第1項に該当する区域		縮尺 1:2,500	自然現象の種類	急傾斜地の崩壊	区域番号	K21903360
	土砂災害防止法第9条第1項に該当する区域			告示番号	大阪府告示第 号	区域の名称	黒石町(2)
	土石等の(移動)高さが1m以下の場合、土石等の移動による力が100kN/m <sup>2</sup> を超える区域		告示年月日		所在地	和泉市黒石町 外	
	土石等の堆積の高さが3mを超える区域						

土砂災害警戒区域等の指定解除の公示に係る図書(その2)



様式-2(急)-(イ) <b>土砂災害警戒区域                  区域図</b>	土砂災害防止法第7条第6項 に該当する区域		自然現象の種類	<b>急傾斜地の崩壊</b>	区域番号	<b>K21903510</b>
			告示番号	<b>大阪府告示第 号</b>	区域の名称	<b>黒石町(8)</b>
			告示年月日		所在地	<b>和泉市黒石町</b>
		縮尺 1:2,500				

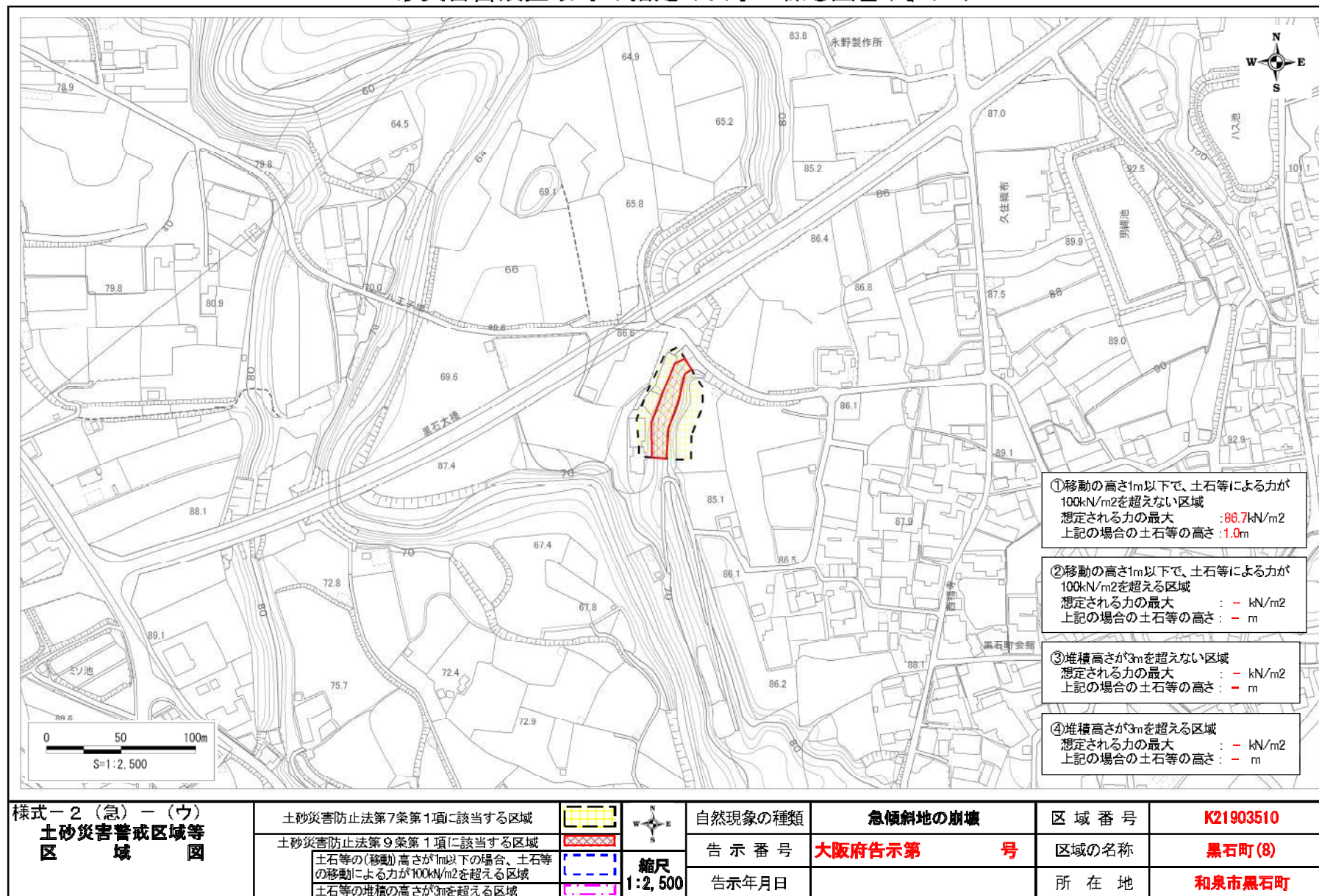
土砂災害警戒区域等の指定解除の公示に係る図書(その3)



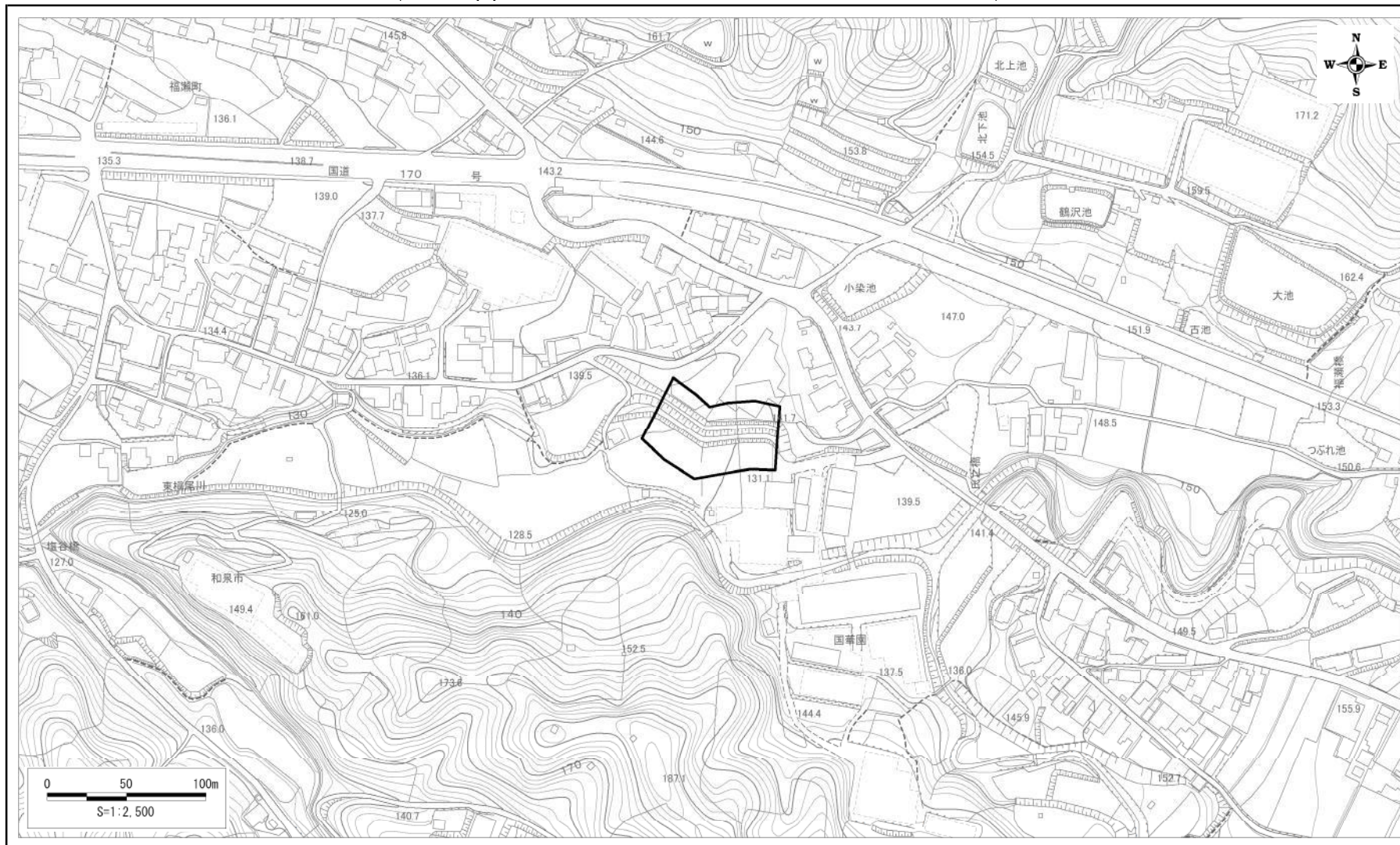
様式-3(急)-(工) <b>土砂災害特別警戒区域                  区 域 図</b>	土砂災害防止法第9条第8項 に該当する区域	 縮尺 <b>1:2,500</b>	自然現象の種類	<b>急傾斜地の崩壊</b>	区域番号	<b>K21903510</b>
			告示番号	<b>大阪府告示第 号</b>	区域の名称	<b>黒石町(8)</b>
			告示年月日		所在地	<b>和泉市黒石町</b>





土砂災害警戒区域等の指定の公示に係る図書(その2)

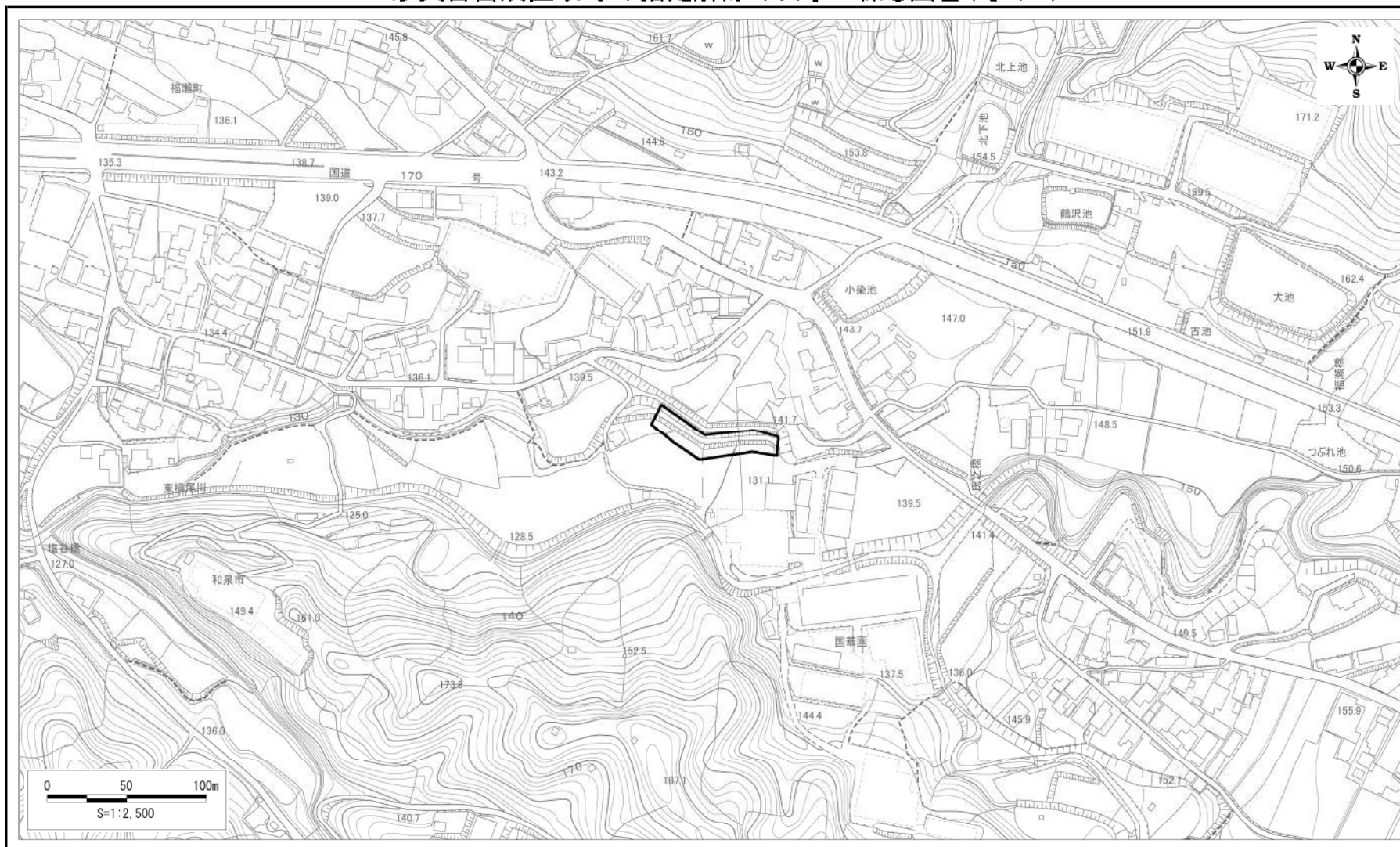


土砂災害警戒区域等の指定解除の公示に係る図書(その2)



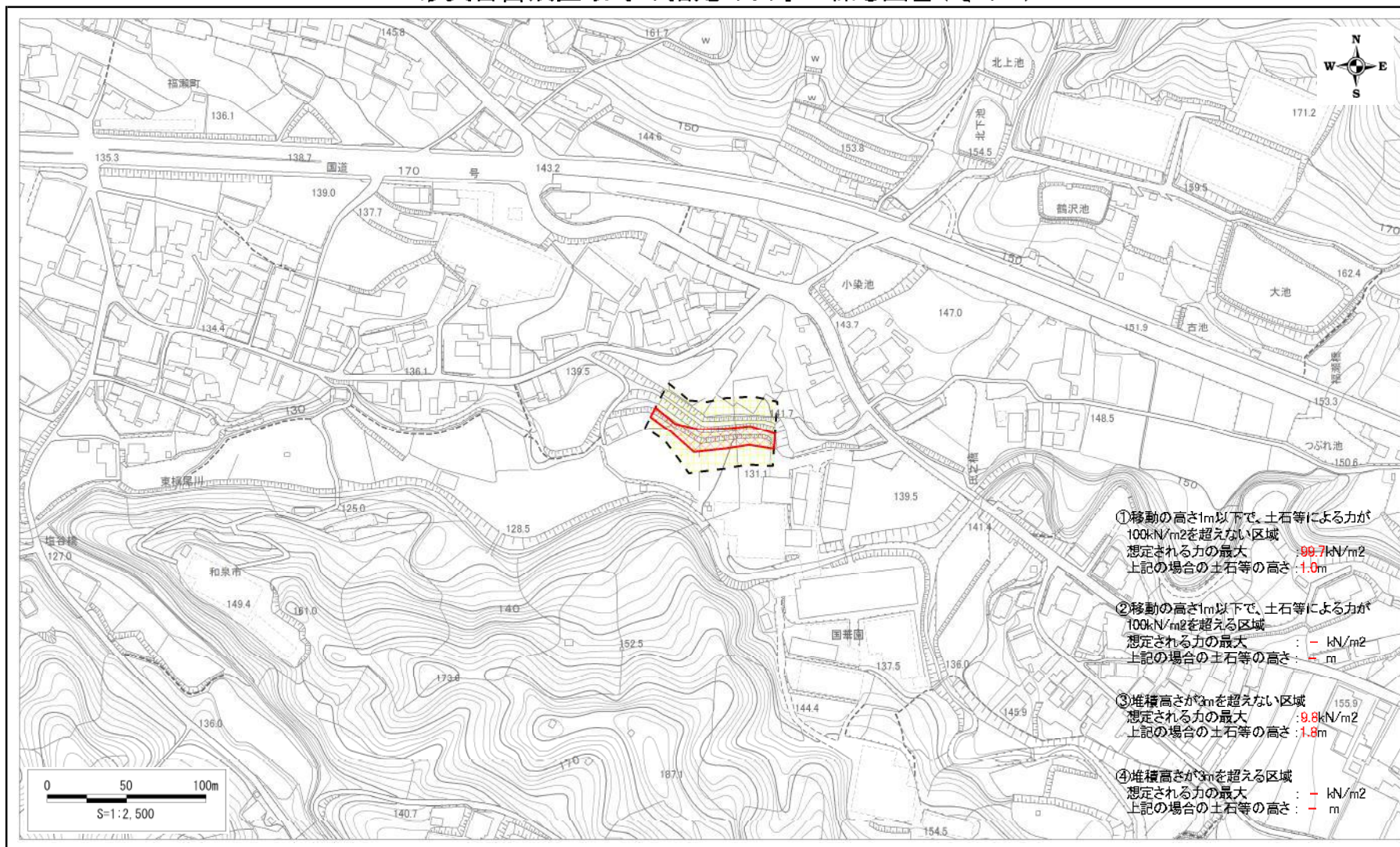
様式-2(急)-(イ) <b>土砂災害警戒区域                  区域図</b>	土砂災害防止法第7条第6項 に該当する区域			自然現象の種類	<b>急傾斜地の崩壊</b>	区域番号	<b>K21901410</b>
			縮尺 <b>1:2,500</b>	告示番号	<b>大阪府告示第 号</b>	区域の名称	<b>善正町(6)</b>
				告示年月日		所在地	<b>和泉市善正町</b>

土砂災害警戒区域等の指定解除の公示に係る図書(その3)



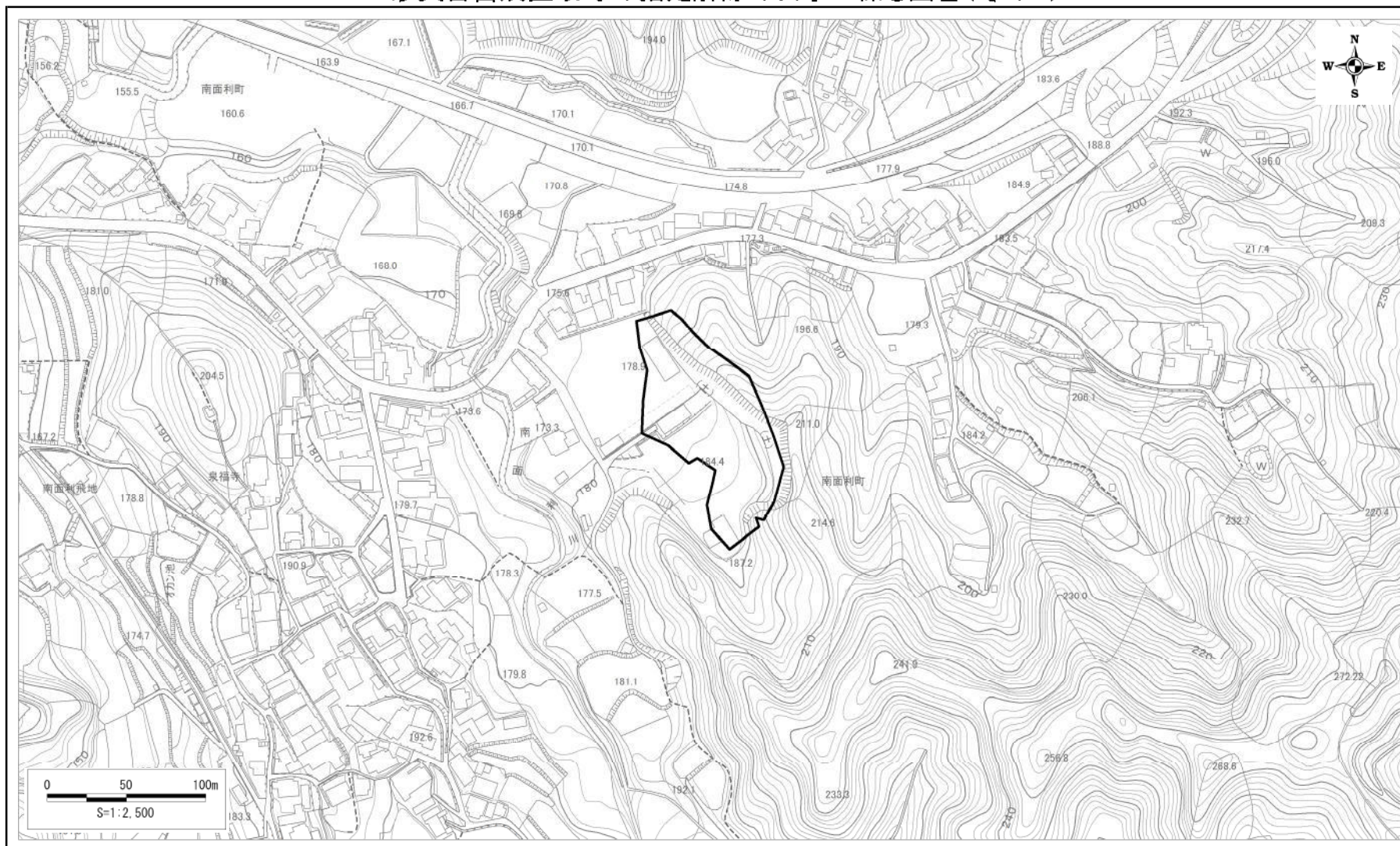
様式-3(急)-(工) 土砂災害特別警戒区域 区域図	土砂災害防止法第9条第8項 に該当する区域		自然現象の種類 急傾斜地の崩壊	区域番号 K21901410
			告示番号 大阪府告示第 号	区域の名称 善正町(6)
			告示年月日	所在地 和泉市善正町
		縮尺 1:2,500		

土砂災害警戒区域等の指定の公示に係る図書(その2)



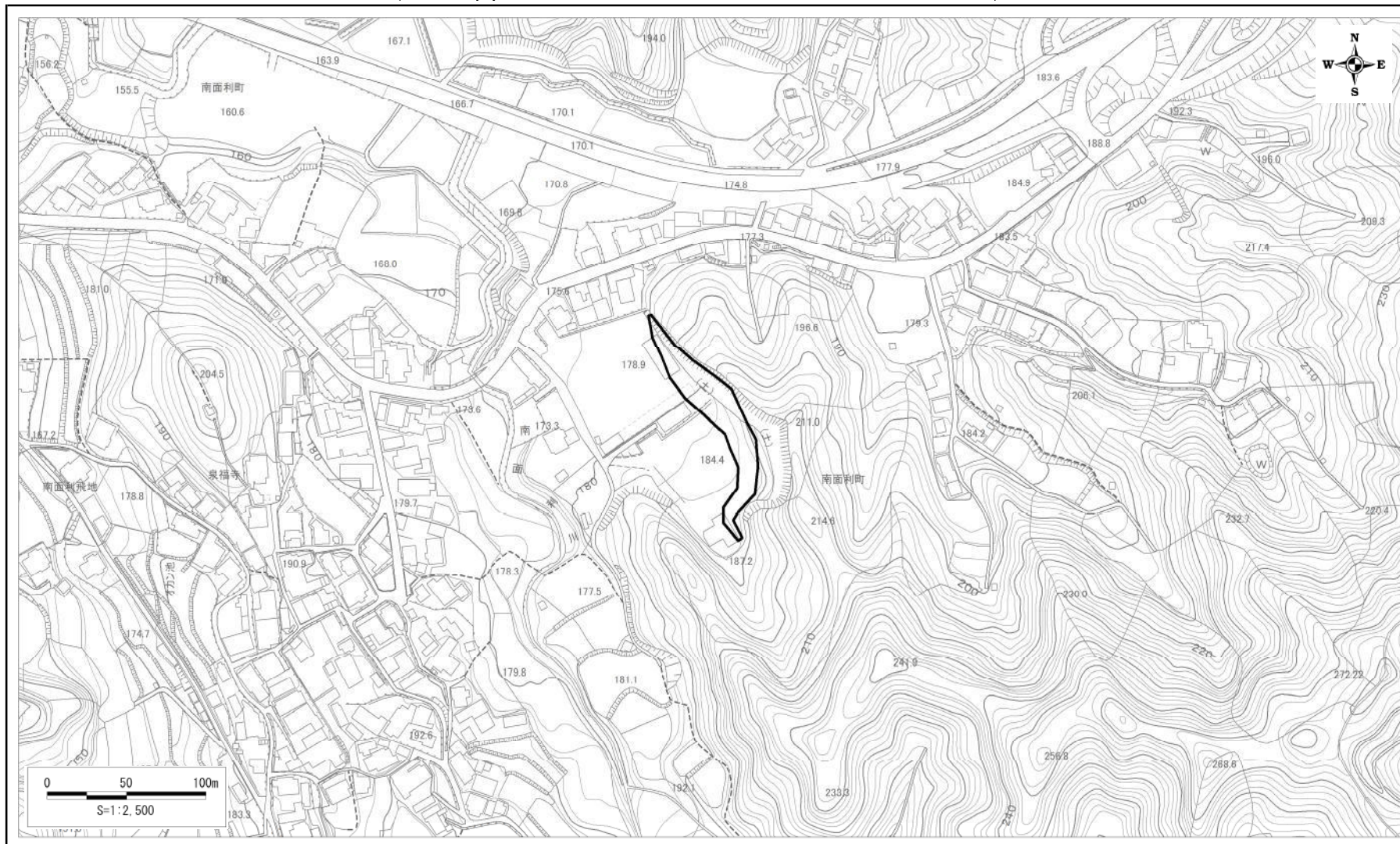
様式-2(急)-(ウ) 土砂災害警戒区域等 区域図	土砂災害防止法第7条第1項に該当する区域	 縮尺 1:2,500	自然現象の種類	急傾斜地の崩壊	区域番号	K21901410
	土砂災害防止法第9条第1項に該当する区域		告示番号	大阪府告示第 号	区域の名称	善正町(6)
	土石等の(移動)高さが1m以下の場合、土石等の移動による力が100kN/m <sup>2</sup> を超える区域		告示年月日		所在地	和泉市善正町
	土石等の堆積の高さが3mを超える区域					

土砂災害警戒区域等の指定解除の公示に係る図書(その2)



様式-2(急)-(イ) <b>土砂災害警戒区域                  区域図</b>	土砂災害防止法第7条第6項 に該当する区域		自然現象の種類 <b>急傾斜地の崩壊</b>	区域番号 <b>K21903340</b>
			告示番号 <b>大阪府告示第 号</b>	区域の名称 <b>南面利町(11)</b>
			告示年月日	所在地 <b>和泉市南面利町</b>
		縮尺 <b>1:2,500</b>		

土砂災害警戒区域等の指定解除の公示に係る図書(その3)



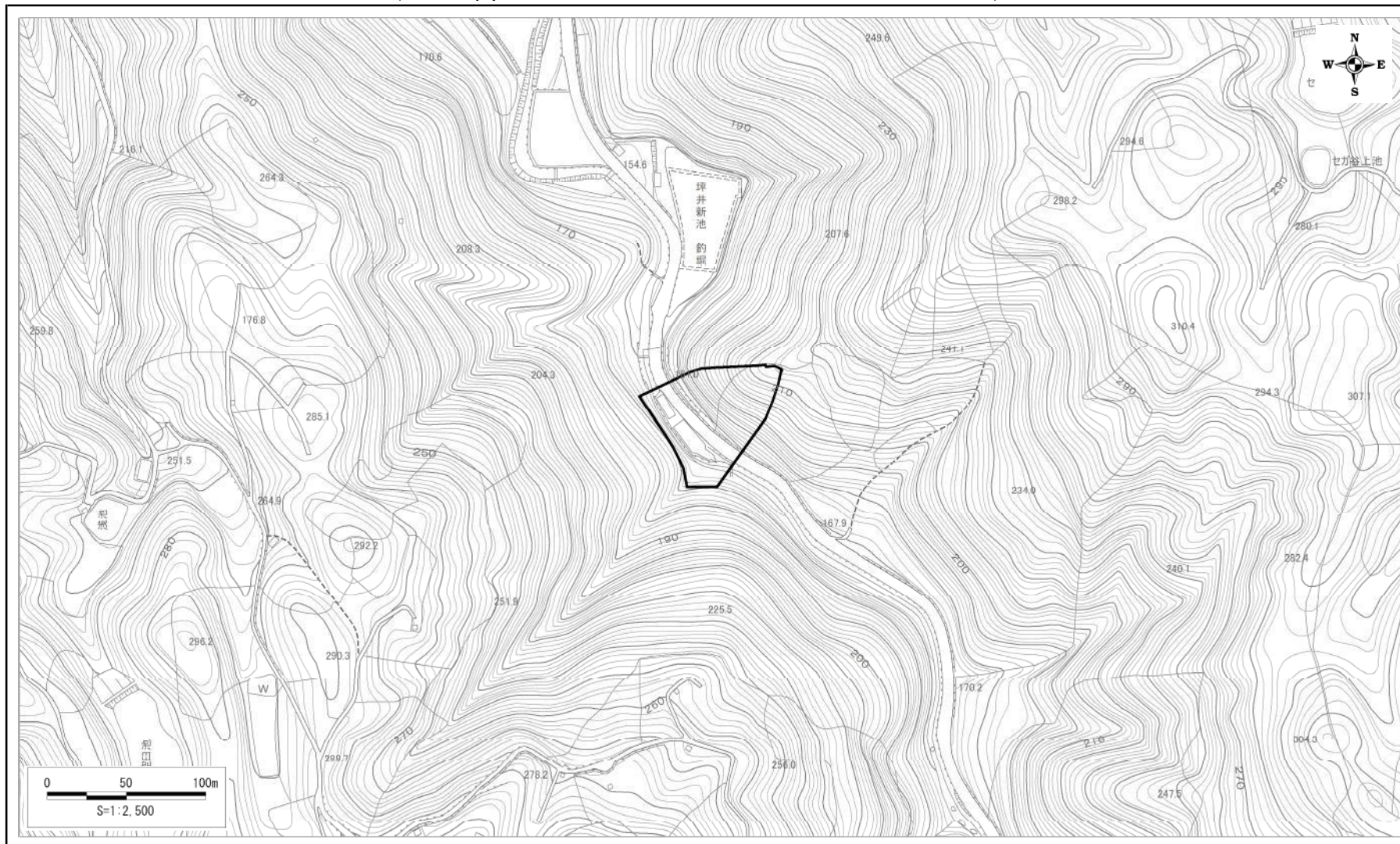
様式-3(急)-(工) <b>土砂災害特別警戒区域</b> <b>区 域 図</b>	土砂災害防止法第9条第8項 に該当する区域		自然現象の種類 <b>急傾斜地の崩壊</b>	区域番号 <b>K21903340</b>
			告示番号 <b>大阪府告示第 号</b>	区域の名称 <b>南面利町(11)</b>
			告示年月日	所在地 <b>和泉市南面利町</b>
		縮尺 <b>1:2,500</b>		


土砂災害警戒区域等の指定の公示に係る図書(その2)



様式-2(急)-(ウ) 土砂災害警戒区域等 区域図	土砂災害防止法第7条第1項に該当する区域		縮尺 1:2,500	自然現象の種類	急傾斜地の崩壊	区域番号	K21903340
	土砂災害防止法第9条第1項に該当する区域			告示番号	大阪府告示第 号	区域の名称	南面利町(11)
	土石等の(移動)高さが1m以下の場合、土石等の移動による力が100kN/m <sup>2</sup> を超える区域		告示年月日		所在地	和泉市南面利町	
	土石等の堆積の高さが3mを超える区域						

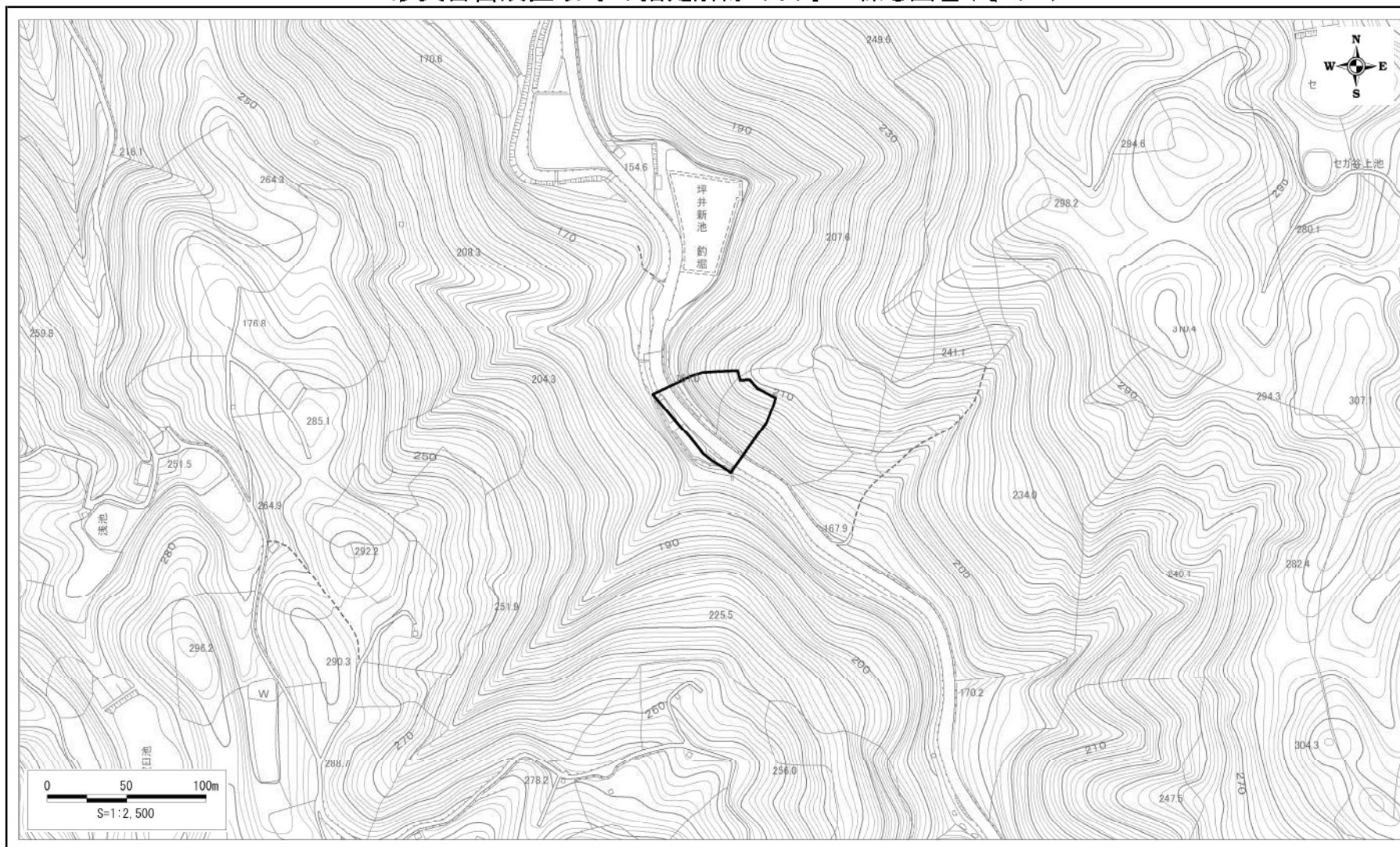
土砂災害警戒区域等の指定解除の公示に係る図書(その2)



様式-2(急)-(イ) <b>土砂災害警戒区域                  区域図</b>	土砂災害防止法第7条第6項 に該当する区域	 縮尺 1:2,500	自然現象の種類	急傾斜地の崩壊	区域番号	K21901540
			告示番号	大阪府告示第 号	区域の名称	横尾山町(1)
			告示年月日		所在地	和泉市横尾山町

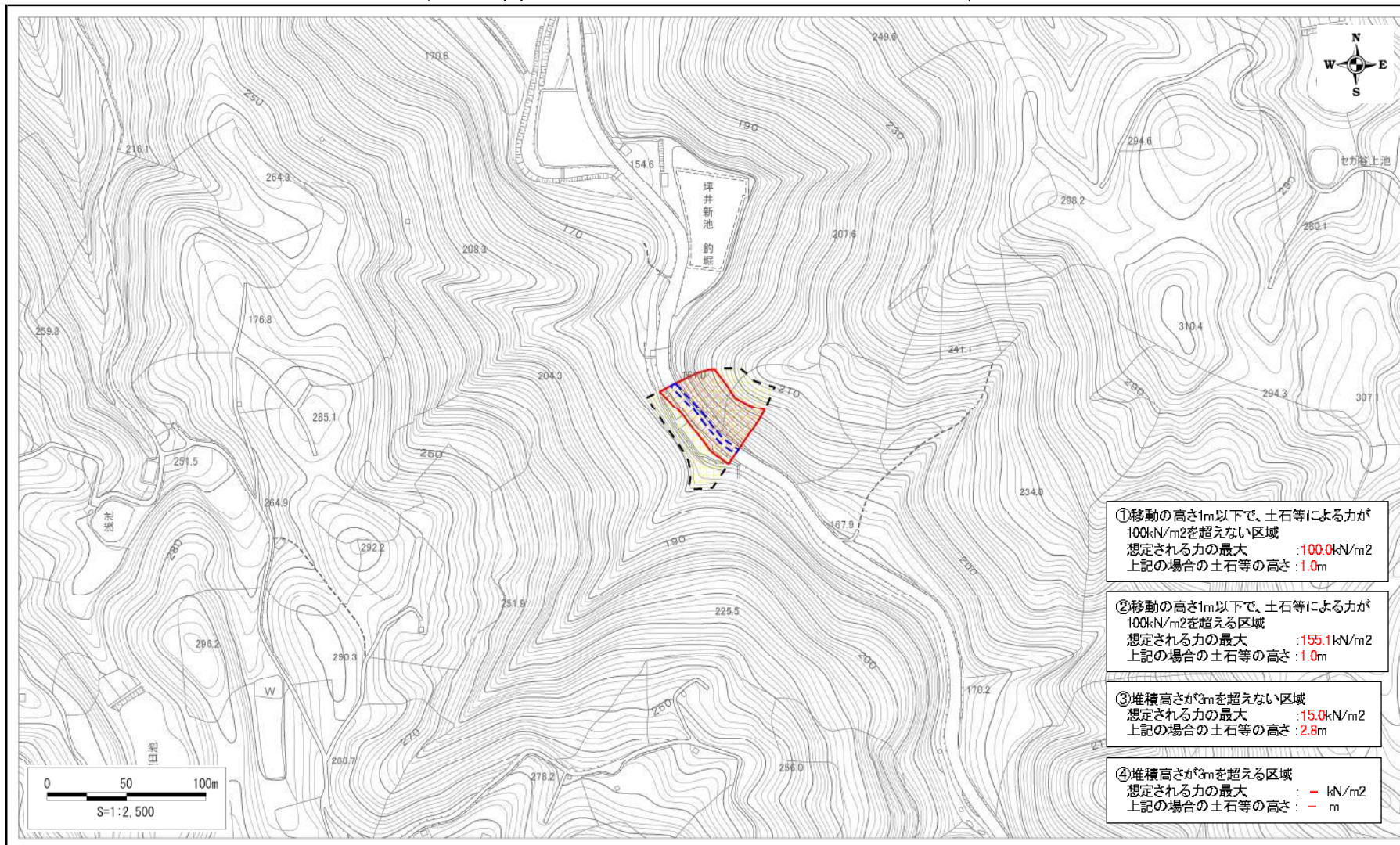


土砂災害警戒区域等の指定解除の公示に係る図書(その3)



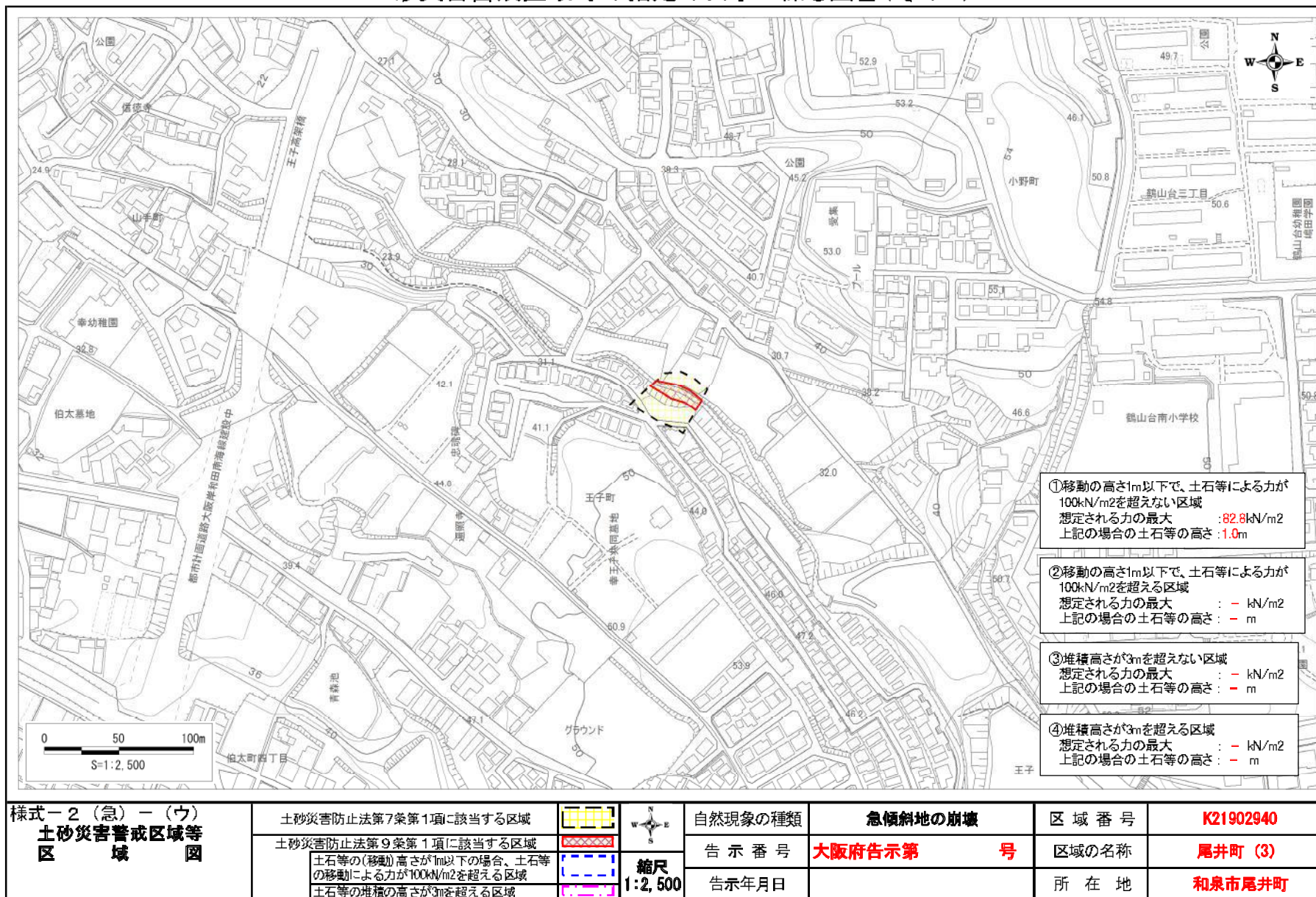
様式-3(急)-(工) <b>土砂災害特別警戒区域</b> <b>区域図</b>	土砂災害防止法第9条第8項 に該当する区域			自然現象の種類	急傾斜地の崩壊	区域番号	K21901540
				告示番号	大阪府告示第 号	区域の名称	横尾山町(1)
				告示年月日		所在地	和泉市横尾山町
		縮尺	1:2,500				

土砂災害警戒区域等の指定の公示に係る図書(その2)



様式-2(急)-(ウ) 土砂災害警戒区域等 区域図	土砂災害防止法第7条第1項に該当する区域		縮尺 1:2,500	自然現象の種類	急傾斜地の崩壊	区域番号	K21901540
	土砂災害防止法第9条第1項に該当する区域			告示番号	大阪府告示第 号	区域の名称	横尾山町(1)
	土石等の(移動)高さが1m以下の場合、土石等の移動による力が100kN/m <sup>2</sup> を超える区域		告示年月日			所在地	和泉市横尾山町
	土石等の堆積の高さが3mを超える区域						

土砂災害警戒区域等の指定の公示に係る図書(その2)



土砂災害警戒区域等の指定の公示に係る図書(その2)



様式-2(急)-(ウ) 土砂災害警戒区域等 区域図	土砂災害防止法第7条第1項に該当する区域		縮尺 1:2,500	自然現象の種類	急傾斜地の崩壊	区域番号	K21900110
	土砂災害防止法第9条第1項に該当する区域			告示番号	大阪府告示第 号	区域の名称	小野町(1)
	土石等の(移動)高さが1m以下の場合、土石等の移動による力が100kN/m <sup>2</sup> を超える区域			告示年月日		所在地	和泉市小野町甲
	土石等の堆積の高さが3mを超える区域						