

# 大阪府建設 CALS システム

## 許認可電子申請（道路）

### 操作マニュアル

令和6年2月

大阪府

---

# 目次

---

<b>1.</b>	<b>はじめに.....</b>	<b>1</b>
1.1	本書の目的.....	1
1.2	本書の見方.....	1
<b>2.</b>	<b>許認可電子申請の概要.....</b>	<b>3</b>
2.1	対象申請、届出.....	3
2.2	利用の流れ.....	4
2.3	システムログイン・初回設定.....	5
<b>3.</b>	<b>道路占用許可・協議申請.....</b>	<b>10</b>
3.1	新規申請.....	10
3.2	変更、廃止等の申請・届出.....	23
3.3	補正.....	38
3.4	取下げ.....	44
3.5	しゅん工届.....	47
<b>4.</b>	<b>利用者情報の管理.....</b>	<b>52</b>
4.1	利用者情報編集.....	52
4.2	パスワード変更.....	58

---

## 1. はじめに

### 1.1 本書の目的

本書は、許認可電子申請（道路）機能を利用する際の操作手順を説明するものである。

### 1.2 本書の見方

各操作の説明について記述形式と個々の記述内容を以下に示す。

以下では電子申請（事務所、申請・届出種類）画面で提出先、申請・届出種類を選択する説明を例にとる。

(1) 許認可申請の提出先、申請・届出種類を選択する

◆『電子申請（事務所、申請・届出種類）』画面

◆シンボルで画面名称を示す。

画面名称の直下に当該画面のイメージを示す。

画面上の点線枠の番号順に従い、具体的な操作方法を説明する。

- ① 事務所のプルダウンより、提出先の事務所を選択する。
- ② 申請・届出種類のプルダウンより、作成する申請・届出種類を選択する。

ポイント表記について

説明する上で、操作上のアドバイスがある場合、以下のポイント表記でその内容を示す。



**Point!**

: 運用上の留意点として業務要領や操作上の注意点などを示すシンボルである。

【例：ユーザ登録について注意点を示す】



**Point!**

【運用留意点】

- ユーザ登録が完了すると、担当者情報のメールアドレス宛に「利用者情報登録通知メール」が送信されるので、メール記載のユーザ ID、パスワードで大阪府建設 GALS のページからシステムにログインしてください。

▽アドバイス△

: 操作内容についての補足説明であることを示すシンボルである。

【例：選択ダイアログについての補足説明を示す】

▽アドバイス△

住所選択ダイアログについて

住所選択ダイアログの操作は下記の通り。

◆ 『住所選択』ダイアログ

- ① 都道府県、市区町村、町丁目を選択。
- ② 指定した行で市区町村、町丁目をフィルタ。
- ③ ダイアログを閉じ、選択した都道府県、市区町村、町丁目を元画面に反映。
- ④ ダイアログを閉じる。（選択はキャンセルされます）

## 2. 許認可電子申請の概要

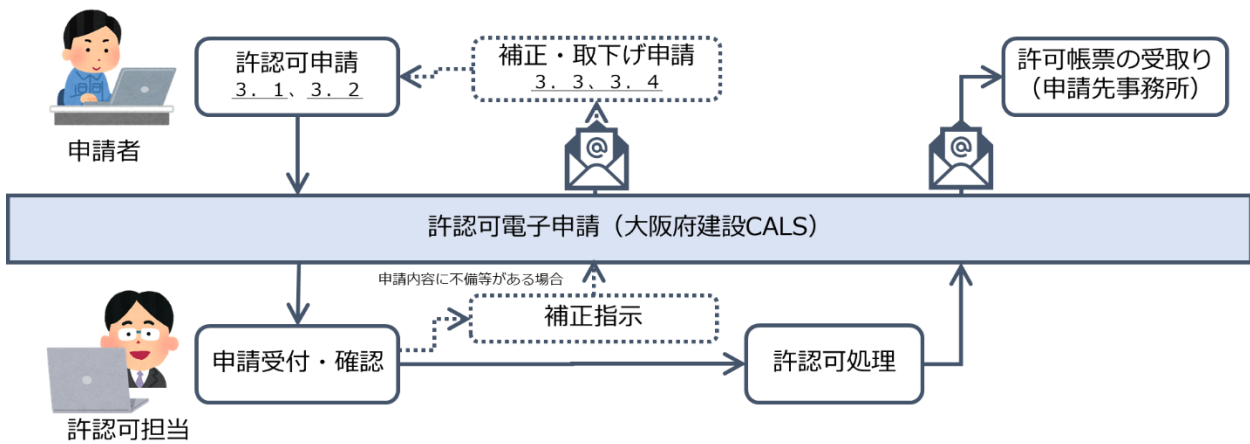
### 2.1 対象申請、届出

許認可電子申請（道路）で扱う申請、届出の種類は下記の通り。

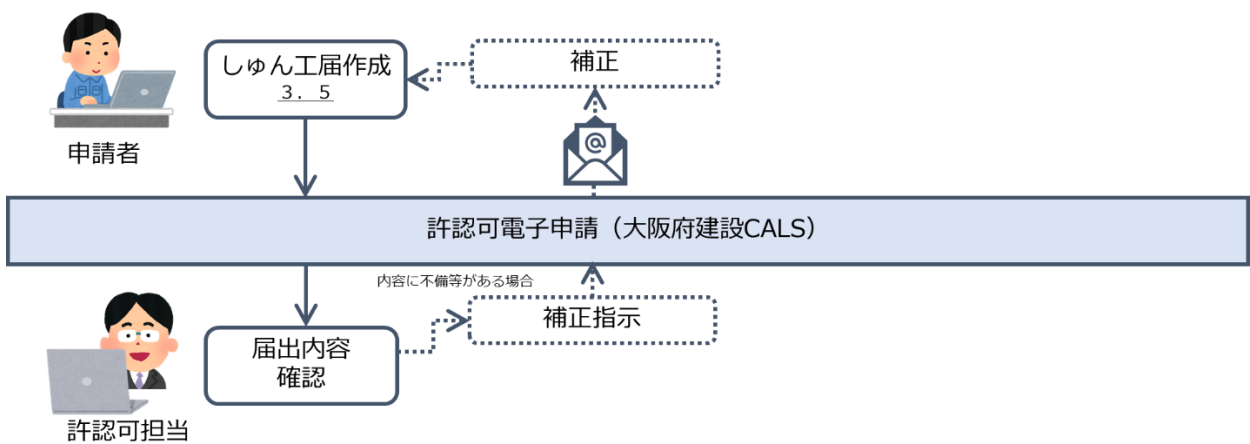
No.	様式	申請区分	手続き	備考
1	道路占用許可申請書	占用許可	新規 変更	—
2	道路占用協議書	占用協議	新規 変更	—
3	道路占用工事工期延期願	占用許可	工期延期	—
4	道路工事施工承認工期延期願	占用協議	工期延期	—
5	道路占用廃止届出書	占用許可、占用協議	廃止	—
6	工事しゅん工届	占用許可、占用協議 保守許可、保守協議	しゅん工届	—
7	道路占用(保守)許可申請書	保守許可、保守協議	新規	—
8	道路占用者(住所・氏名)変更届出書	住所氏名変更	新規	—

## 2. 2 利用の流れ

### (1) 許認可申請



### (2) しゅん工届



# 許認可電子申請（道路） 操作マニュアル

## 2.3 システムログイン・初回設定

(1) 大阪府建設 CALS システムのログインページを開く

◆大阪府建設 CALS（大阪府建設キャルス）（ <https://www.pref.osaka.lg.jp/jigyokanri/cals/index.html> ）

大阪府建設CALS(大阪府建設キャルス)

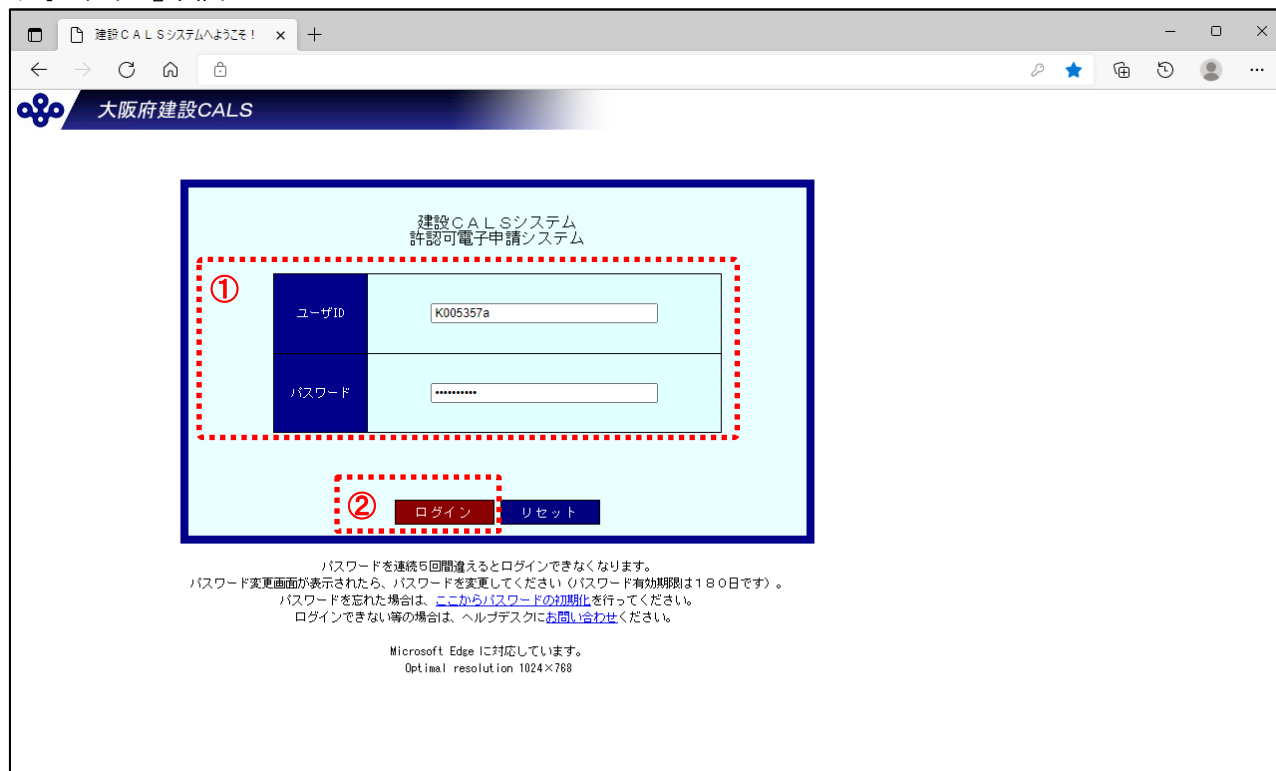
Continuous Acquisition and Life-cycle Support

<b>初めてご利用の方へ</b>	<b>お知らせ</b>
<a href="#">建設CALS(キャルス)とは？</a>	・保守作業のため、下記日時システムを停止します 2月3日(土曜日)午前10時から2月3日(土曜日)午前11時まで 2月10日(土曜日)午前10時から2月10日(土曜日)午前11時まで
<a href="#">初期設定 [PDFファイル/711KB]</a>	・大阪府地図情報提供システムでは大阪市内と堺市内の都市計画情報について閲覧できません(大阪市の都市計画外部サイト)(堺市の都市計画外部サイト)をご覧ください。
<a href="#">初期設定 [Webファイル/311KB]</a>	
<b>システムご利用はこちらから</b>	
<a href="#">地図情報システム</a>	<a href="#">② ①を掲載しています(外部サイト)</a>
<a href="#">情報共有電子納品関係者協議</a>	<b>システム情報</b>
<a href="#">許認可電子申請</a>	<b>システム運用時間</b>
システム運用時間 朝8時から夜中2時まで	毎日朝8時から夜中2時まで (夜中2時から朝8時までにはバックアップ作業のため停止します。)
<b>建設CALS(キャルス)ヘルプデスク</b>	どなたでも利用できます

- ① 「大阪府建設 CALS（大阪府建設キャルス）」のページを開く。
- ② 「許認可電子申請」ボタンをクリック。

## (2) システムにログインする

### ◆『ログイン』画面



- ① 利用者情報登録通知メールに記載のユーザ ID、パスワードを入力。
- ② 「ログイン」ボタンをクリック。  
※初回ログイン時は『パスワード変更』画面が表示されますので、次の手順でパスワード設定を行ってください。



## (3) パスワード設定を行う

### ◆『パスワードの変更』画面

パスワードの変更

現在のパスワードは使用できません。パスワードを変更してください。

ユーザID	K005357a
現在のパスワード	.....
新しいパスワード	.....
新しいパスワード (確認)	.....

①

アルファベット (全て半角)  
ABCDEFGHIJKLMNOPQRSTUVWXYZabcdefghijklmnopqrstuvwxyz

アルファベット以外 (全て半角, 半角スペース含む)  
!"#\$%&'()\*+,-./0123456789:;<=>@[¥]^\_`{|}~

パスワードは16文字以上で指定してください。  
アルファベットとアルファベット以外の文字を組み合わせで指定してください。  
初期パスワードとして通知されたもの、現在のパスワード、ユーザIDはパスワードとして指定することはできません。  
例) ○ : B192\*c, L<=>R  
× : 200604, ABCDEF, A1234

② 変更 リセット 戻る

- ① 「現在のパスワード」及び「新しいパスワード」を入力する。
- ② 「変更」ボタンをクリック。

### ◆『パスワード変更完了』画面

パスワード変更完了画面

パスワード変更

新しいパスワードの登録が完了しました。

了解 ③

- ③ 「了解」ボタンをクリック。

# 許認可電子申請（道路） 操作マニュアル

## (4) トップページ画面の内容を確認する

### ◆『トップページ』画面

① ログインユーザの情報（ユーザ ID、担当者氏名）を確認。

② ナビゲータ（メニュー）を確認。

メニュー	説明	備考
トップページ	トップページを表示	-
道路	道路の許認可電子申請を行う	-
電子申請	許認可電子申請を始める	-
申請履歴一覧	過去に行った許認可電子申請の検索、詳細確認、補正等を行う	-
マニュアル	操作マニュアルのダウンロードページを開く	-
利用者情報	利用者情報の確認、編集を行う	-
ログアウト	システムからログアウトする	-

③ お知らせ情報を確認。

※電子申請の処理状況を表示します。

④ 建設 CALS ヘルプデスクの情報を確認。

## ▽アドバイス△

### お知らせ情報について

お知らせ情報は「全ての申請・届出」「操作した申請・届出のみ」の切替ができる。

### ◆お知らせ情報

お知らせ情報		
①	全ての申請・届出	操作した申請・届出のみ ②
処理状況が <b>申請中</b> 及び <b>補正指示</b> の申請・届出及び、直近1月間の申請・届出の処理状況が表示されます。		
2024/01/25 13:28:59	<b>申請中</b>	I-10-23-000153 道路占用許可(しゅん工届)を申請しました。
2024/01/25 13:28:38	<b>補正指示</b>	I-10-23-000153 道路占用許可(しゅん工届)の申請に補正指示があります。
2024/01/25 13:19:13	<b>申請中</b>	I-10-23-000144 道路占用許可【新規】を申請しました。
2024/01/25 13:19:05	<b>補正指示</b>	I-10-23-000144 道路占用許可【新規】の申請に補正指示があります。
2024/01/25 11:53:02	<b>申請中</b>	I-10-23-000153 道路占用許可(しゅん工届)を申請しました。
2024/01/25 11:36:46	<b>申請中</b>	I-60-23-000053 道路保守許可【新規】を申請しました。
2024/01/25 11:35:51	<b>補正指示</b>	I-60-23-000053 道路保守許可【新規】の申請に補正指示があります。
2024/01/25 10:24:41	<b>申請中</b>	I-10-23-000144 道路占用許可【新規】を申請しました。
2024/01/25 10:24:20	<b>補正指示</b>	I-10-23-000144 道路占用許可【新規】の申請に補正指示があります。
2024/01/23 14:30:40	<b>受理</b>	I-10-23-000152 道路占用許可(しゅん工届)の申請が受理になりました。
2024/01/23 14:28:11	<b>申請中</b>	I-10-23-000152 道路占用許可(しゅん工届)を申請しました。
2024/01/23 14:27:40	<b>許可</b>	I-10-23-000149 道路占用許可【新規】の申請が許可になりました。

- ① 申請者コードを共有するユーザが操作した全ての申請・届出を表示する。
- ② ログインユーザが操作した申請・届出のみを表示する。

## 3. 道路占用許可・協議申請

### 3.1 新規申請

(1) 申請を始める

#### ◆『トップページ』画面

許可電子申請

ユーザーID : K005857a  
ユーザー名 : 池田 ○○

◆ トップページ

道路

① 電子申請

申請履歴一覧

マニュアル

利用者情報

ログアウト

建設GALSヘルプデスク  
06-6944-6365  
toseijikan-g13@obox.pref.osaka.lg.jp

お知らせ情報

全ての申請・届出

操作した申請・届出のみ

処理状況が **申請中** 及び **補正指示** の申請・届出及び、直近1月間の申請・届出の処理状況が表示されます。

2024/01/25 13:23:59	<b>申請中</b>	1-10-23-000153 道路占用許可【しゅん工届】を申請しました。
2024/01/25 13:23:38	<b>補正指示</b>	1-10-23-000153 道路占用許可【しゅん工届】の申請に補正指示があります。
2024/01/25 13:19:13	<b>申請中</b>	1-10-23-000144 道路占用許可【新規】を申請しました。
2024/01/25 13:19:05	<b>補正指示</b>	1-10-23-000144 道路占用許可【新規】の申請に補正指示があります。
2024/01/25 11:53:02	<b>申請中</b>	1-10-23-000153 道路占用許可【しゅん工届】を申請しました。
2024/01/25 11:36:46	<b>申請中</b>	1-60-23-000053 道路保守許可【新規】を申請しました。
2024/01/25 11:35:51	<b>補正指示</b>	1-60-23-000053 道路保守許可【新規】の申請に補正指示があります。
2024/01/25 10:24:41	<b>申請中</b>	1-10-23-000144 道路占用許可【新規】を申請しました。
2024/01/25 10:24:20	<b>補正指示</b>	1-10-23-000144 道路占用許可【新規】の申請に補正指示があります。
2024/01/23 14:30:40	<b>受理</b>	1-10-23-000152 道路占用許可【しゅん工届】の申請が受理になりました。
2024/01/23 14:28:11	<b>申請中</b>	1-10-23-000152 道路占用許可【しゅん工届】を申請しました。
2024/01/23 14:27:40	<b>許可</b>	1-10-23-000149 道路占用許可【新規】の申請が許可になりました。

① 「道路」の「電子申請」をクリック。

# 許認可電子申請（道路） 操作マニュアル

(2) 申請の提出先（事務所）、申請・届出種類を選択する

## ◆『電子申請（事務所、申請・届出種類）』画面

電子申請登録

事務所: 池田工業株式会社 池田 ○○ | 申請・届出種類: | 手続き: | 前回許可番号: |

申請者氏名: 池田工業株式会社 池田 ○○ | 担当者氏名: 池田 ○○

申請準備 | 申請内容の入力 | 確認

事務所、申請・届出種類

事務所(必須): 池田土木事務所

申請・届出種類(必須): 占用許可 | 新規

次へ

① 「事務所、申請・届出種類」の内容を入力する。

項目	種別	入力内容	備考
事務所 *	プルダウン	提出先の事務所を選択する。	-
申請・届出種類 *	プルダウン	「占用許可」（もしくは占用協議）を選択する。	-
手続き *	プルダウン	「新規」を選択する。	-

\*は入力必須

② 「次へ」ボタンをクリック。

# 許認可電子申請（道路） 操作マニュアル

## （3）許認可申請の案内を確認する

### ◆『電子申請（申請案内）』画面

建設GALS - 電子申請 (申請案内) x +

セキュリティ保護なし |

### 許認可電子申請

ユーザID : K005857a  
ユーザ名 : 池田 ○○

トップページ

道路

◆ 電子申請

申請履歴一覧

マニュアル

利用者情報

ログアウト

建設GALSヘルプデスク  
06-6944-6365  
toseijik-an-e10@obox.pref.osaka.lg.jp

#### 電子申請登録

事務所	池田土木事務所	申請・届出種類	占用許可	手続き	新規	前回許可番号	
申請者氏名	池田工業株式会社 池田 ○○	担当者氏名	池田 ○○				

申請準備 > 申請内容の入力 > 確認

#### 申請案内

必要書類  
「道路占用許可申請書」  
1. 道路占用許可申請書・道路占用協議書【新規・変更】  
道路占用工事工期延期願  
2. 道路占用料減額・免除申請書  
道路占用料が減額又は免除される場合に添付が必要  
様式：[大阪府ウェブサイト](#) > [道路占用許可申請 \(osaka.lg.jp\)](#)  
3. 位置図  
4. 現状平面図及び計画平面図  
5. 現状断面図及び計画断面図  
6. 工事の実施方法を記載した書類  
7. 占用物件の構造図・設計書及び仕様書  
8. 交通規制図  
9. 現況写真  
10. 占用関係意見書(地下埋設物件の場合)  
11. その他道路管理者が必要と認める書類(工程表・理由書・公図等)

戻る

申請

- ① 「申請案内」を確認する。
- ② 「申請」ボタンをクリック。

# 許認可電子申請（道路） 操作マニュアル

## （4）申請内容（申請項目）を入力する

### ◆『電子申請（申請内容の入力）』画面

### ① 「申請項目（共通）」の内容を入力する。

項目	種別	入力内容	備考
申請番号	テキスト	申請番号を入力する。	-
目的 *	プルダウン	目的を選択する。 ・キーワード検索にて絞り込みができます	選択した目的にカーソルを当てると、紐付けられた占有物件一覧を確認できます
路線 *	プルダウン	路線を選択する。	-
区分 *	チェック	対象となる区分をチェックする。	-
場所 * (自のみ必須)	テキスト 位置情報	場所を入力する。 ・都道府県、市区町村、町丁目は「選択」ボタンから住所選択ダイアログを表示し選択 ・番地等は自由入力 ・「位置登録」ボタンから占有場所の位置を地図上に入力	・アドバイス「住所選択ダイアログについて」を参照  ・アドバイス「許認可申請位置登録(GIS)画面について」を参照
占有期間 *	日付 (カレンダー)	占有期間を入力する。 ・日付指定もしくは許可日からの年数、日数指定が可能	占有協議の場合、「設置期間中」の選択が可能です
工事期間	日付 (カレンダー)	工事期間を入力する。 ・日付指定もしくは許可日からの年数、日数指定が可能	-

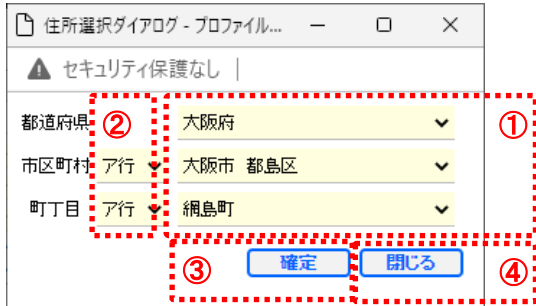
\*は入力必須

## ▽アドバイス△

### 住所選択ダイアログについて

住所選択ダイアログの操作は下記の通り。

#### ◆『住所選択』ダイアログ



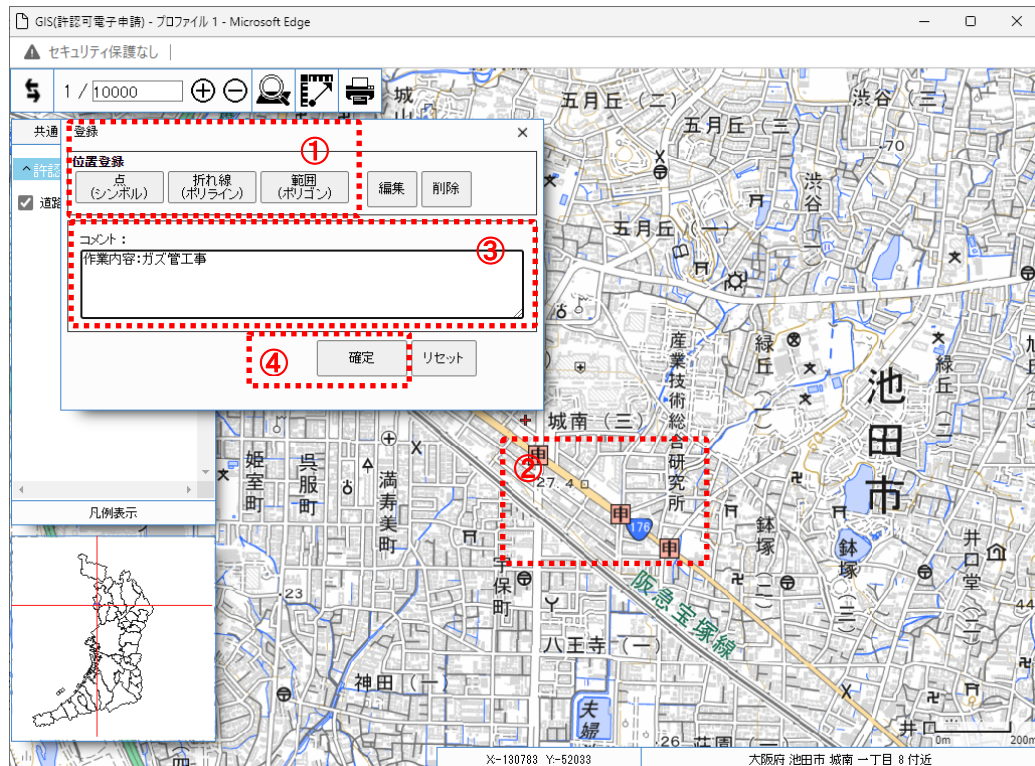
- ③ 都道府県、市区町村、町丁目を選択。
- ④ 指定した行で市区町村、町丁目をフィルタ。
- ⑤ ダイアログを閉じ、選択した都道府県、市区町村、町丁目を元画面に反映。
- ⑥ ダイアログを閉じる。（選択はキャンセルされます）

## ▽アドバイス△

### 許認可申請位置登録（GIS）画面について

許認可申請位置登録（GIS）画面の操作は下記の通り。

#### ◆『許認可申請位置登録（GIS）』画面



- ① 点（シンボル）、折れ線（ポリライン）、範囲（ポリゴン）から登録する図形をクリック。
- ② GIS上の登録したい位置でマウスをクリックすると、図形が表示される。  
図形指定が折れ線（ポリライン）、範囲（ポリゴン）の場合は頂点をクリックして、  
図形を描き、ダブルクリックで描画を終了。
- ③ 「コメント」を入力する。
- ④ 「確定」ボタンをクリックする。



# 許認可電子申請（道路） 操作マニュアル

建設CALS - 電子申請 (申請内容) x +

セキュリティ保護なし |

**許認可電子申請**

ユーザID : K005357a  
ユーザ名 : 池田 ○○

トップページ  
道路  
電子申請  
申請履歴一覧  
マニュアル  
利用者情報  
ログアウト

建設CALSヘルプデスク  
06-6944-6365  
toseijikan-g13@sbox.pref.osaka.lg.jp

電子申請登録

事務所 池田土木事務所 申請・届出種類 占用許可 手続き 新規 前回許可番号

申請者氏名 池田工業株式会社 池田 ○○ 担当者氏名 池田 ○○

申請準備 申請内容の入力 確認

申請項目 占用物件 添付資料

自 大阪府 池田市 録塚1丁目 1 [選択] [位置登録]  
至 大阪府 池田市 城南3丁目 11 [選択]

期間(必須)

占用期間  
 2030/04/01 [日] ~ 2040/03/31 [日] 10年間  
 許可日から 10 年間 (10年)

工事期間  
 2035/04/01 [日] ~ 2038/03/31 [日] 3年間  
 許可日から 10 年間 (10年)

申請項目(占用-新規)

道路の復旧方法  
 ②

占用物件の構造

工事実施の方法

添付書類

備考

③ [次へ]

② 「申請項目（占用-新規）」の内容を入力する。

項目	種別	入力内容	備考
道路の復旧方法	テキスト	道路の復旧方法を入力する。	固定文言の選択あり
占用物件の構造	テキスト	占用物件の構造を入力する。	固定文言の選択あり
工事実施の方法	テキスト	工事実施の方法を入力する。	固定文言の選択あり
添付書類	テキスト	「あり」固定。	-
備考	テキスト	備考を入力する。	固定文言の選択あり

③ 「次へ」ボタンをクリック。

# 許認可電子申請（道路） 操作マニュアル

(5) 申請内容（占用物件）を入力する

## ◆『電子申請（申請内容の入力）』画面

- ① 占用物件の数量を入力。（初期表示では目的に紐付けられた占用物件の一覧を表示）
- ② 一覧にない占用物件を追加する場合、目的、種別名称を選択し、「追加」ボタンをクリックすると、一覧に追加される。
- ③ 不要な占用物件を削除する場合は「×」をクリック。
- ④ 「次へ」ボタンをクリック。

### ▽アドバイス△

#### 占用協議、保守協議について

占用協議、保守協議では「基本/任意」タブが表示される。

任意タブをクリックすると目的、種別名称、単位に任意の内容を入力できる。

基本タブクリックで表示。

基本	任意
目的	▼ 例ガス
種別名称	▼
<input type="button" value="追加"/>	

任意タブクリックで表示。

基本	任意
目的	▼ 例ガス
種別名称	▼
単位	▼
<input type="button" value="追加"/>	

# 許認可電子申請（道路） 操作マニュアル

## （6）申請内容（添付資料）を入力する

### ◆『電子申請（申請内容の入力）』画面

電子申請登録

事務所 池田土木事務所 申請・届出種類 占用許可 手続き 新規 前回許可番号

申請者氏名 池田工業株式会社 池田 ○○ 担当者氏名 池田 ○○

申請準備 申請内容の入力 確認

申請項目 占用物件 添付資料

添付資料

図書種別	図書名称	ファイル名称	日時	サイズ	
道路占用料(減額・免除)申請書	道路占用料(減額・免除)申請書	道路占用料(減額・免除)申請書.pdf	2023/01/25 15:17:48	21.1KB	×
位置図	位置図	位置図.pdf	2023/01/25 15:17:53	14.07KB	×
現況図	現況図	現況図.pdf	2023/01/25 15:17:58	14.08KB	×
計画図	計画図	計画図.pdf	2023/01/25 15:18:10	14.04KB	×
構造図	構造図	構造図.pdf	2023/01/25 15:18:15	14.41KB	×
交通規制図	交通規制図	交通規制図.pdf	2023/01/25 15:18:21	15.17KB	×
工事仕様書	工事仕様書	工事仕様書.pdf	2023/01/25 15:18:26	14.77KB	×
公図	公図	公図.pdf	2023/01/25 15:18:32	13.68KB	×
求積表	求積表	求積表.pdf	2023/01/25 15:18:38	14.2KB	×
現況写真	現況写真	現況写真.pdf	2023/01/25 15:18:43	14.59KB	×

戻る 確認

① 「添付資料情報」を入力し「追加」ボタンをクリックすると、一覧にファイルが追加される。

項目	種別	入力内容	備考
図書種別	プルダウン	図書種別を選択する。	選択できる図書種別は、運用留意点「添付資料の図書種別について」参照
図書名称	テキスト	図書名称を入力する。	空白の場合、ファイル選択で選ばれたファイル名称が入力される
ファイル名称	ファイル選択	「ファイルの選択」ボタンからファイルを選択する。	-

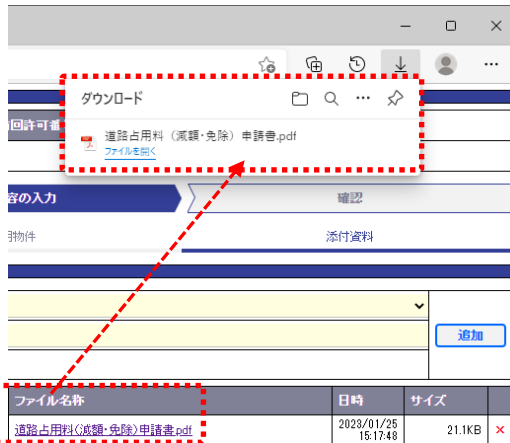
② 不要なファイルを削除する場合は「×」をクリック。

③ 「確認」ボタンをクリック。

## ▽アドバイス△

### ファイルダウンロードについて

「ファイル名称」列の各リンクをクリックすることで、アップロード済みのファイルをダウンロードできる。



### 【運用留意点】 添付資料の図書種別について

各申請・届出種類、手続きの選択できる図書種別は、下記の表を参照ください。

項目名	占用許可・協議					保守許可・協議		住所氏名変更
	新規	変更	工期変更	廃止	しゅん工届	新規	しゅん工届	新規
図書種別	占用許可書	-	○	○	○	○	○	○
	道路占用料（減額・免除）申請書	○	○	-	○	-	○	-
	位置図	○	○	○	○	-	○	-
	現況図	○	○	○	○	-	○	-
	計画図	○	○	○	○	-	○	-
	構造図	○	○	○	○	-	○	-
	交通規制図	○	○	○	○	-	○	-
	工事仕様書	○	○	○	○	-	○	-
	公図	○	○	○	○	-	○	-
	求積表	○	○	○	○	-	○	-
	現況写真	○	○	○	○	-	○	-
	工程別写真	-	-	-	-	◎	-	◎
その他	○	○	○	○	-	○	-	○

※「○」は選択可、「◎」は選択必須、「-」は選択不可を示す。

# 許認可電子申請（道路） 操作マニュアル

## (7) 申請内容を確認する

### ◆ 『電子申請（確認）』画面

電子申請登録

事務所	池田土木事務所	申請・届出種類	占用許可	手続き	新規	前回許可番号	
申請者 氏名	池田工業株式会社 池田 ○○	担当者 氏名	池田 ○○				

申請準備 | 申請内容の入力 | 確認

**申請項目(共通)**

申請番号  
池田 第 000000000000000000000000 号

**目的(必須)**  
目的  
ガス施設設置(本管)

**路線(必須)**  
路線  
国道 176号  
区分  車道  歩道  その他

**場所(必須)**  
場所(都道府県、市区町村、町丁目) 場所(番地)  
自 大阪府 池田市 鈴塚1丁目 1 [位置参照](#)  
至 大阪府 池田市 城南3丁目 11

**期間(必須)**  
占用期間  
2030/04/01 ~ 2040/03/31 10年間  
工事期間  
2035/04/01 ~ 2038/03/31 3年間

**申請項目(占用-新規)**

道路の製旧方法  
現状製旧  
占用物件の構造  
添付資料参照

[戻る](#) [送信](#)

- ① 「申請内容」を確認する。
- ② 「送信」ボタンをクリック。
- ③ 確認ダイアログの「OK」ボタンをクリックすると、申請内容が登録されます。

■■■■■■■■■■の内容  
送信してもよろしいでしょうか？

③ [OK](#) [キャンセル](#)

# 許認可電子申請（道路） 操作マニュアル

(8) 申請内容を送信する

## ◆『電子申請（送信内容結果）』画面

許認可電子申請

ユーザーID : K005857a  
ユーザー名 : 池田 ○○

トップページ

道路

◆ 電子申請  
申請履歴一覧

マニュアル  
利用者情報  
ログアウト

建設GALSヘルプデスク  
06-6944-6365  
toseijikan-g13@sbox.pref.osaka.lg.jp

送信内容確認						
事務所	池田土木事務所	申請・届出種類	占用許可	手続き	新規	前回許可番号
申請者 氏名	池田工業株式会社 池田 ○○	担当者 氏名	池田 ○○			

送信内容確認	
申請日	2024/01/25
受付番号	1-10-28-000154

完了

- ① 「送信内容結果」を確認する。  
※電子申請を行うと、担当者宛に「許認可電子申請通知メール」が送信されます。
- ② 「完了」ボタンをクリック。

# 許認可電子申請（道路） 操作マニュアル

## (9) 処理状況を確認する

### ◆『トップページ』画面

The screenshot shows a web browser window with the URL '建設CALS - トップページ画面'. The page title is '許可電子申請'. On the left is a navigation menu with 'トップページ', '道路', '電子申請', '申請履歴一覧', 'マニュアル', '利用者情報', and 'ログアウト'. The main content area shows a table of applications. The first row is highlighted with a red dashed box. The table has columns for date/time, status, and application details. The status '申請中' (In Progress) is highlighted in red. The application number '1-10-23-000154' is highlighted with a red circle 2. The 'お知らせ情報' (Notification) link is highlighted with a red circle 1.

申請日時	申請状況	申請内容
2024/01/25 15:35:16	申請中	1-10-23-000154 道路占用許可【新規】を申請しました。
2024/01/25 13:23:59	申請中	1-10-23-000153 道路占用許可【しゅん工區】を申請しました。
2024/01/25 13:23:38	補正指示	1-10-23-000153 道路占用許可【しゅん工區】の申請に補正指示があります。
2024/01/25 13:19:13	申請中	1-10-23-000144 道路占用許可【新規】を申請しました。
2024/01/25 13:19:05	補正指示	1-10-23-000144 道路占用許可【新規】の申請に補正指示があります。
2024/01/25 11:53:02	申請中	1-10-23-000153 道路占用許可【しゅん工區】を申請しました。
2024/01/25 11:36:46	申請中	1-60-23-000053 道路保守許可【新規】を申請しました。
2024/01/25 11:35:51	補正指示	1-60-23-000053 道路保守許可【新規】の申請に補正指示があります。
2024/01/25 10:24:41	申請中	1-10-23-000144 道路占用許可【新規】を申請しました。
2024/01/25 10:24:20	補正指示	1-10-23-000144 道路占用許可【新規】の申請に補正指示があります。
2024/01/23 14:30:40	受理	1-10-23-000152 道路占用許可【しゅん工區】の申請が受理になりました。
2024/01/23 14:28:11	申請中	1-10-23-000152 道路占用許可【しゅん工區】を申請しました。
2024/01/23 14:27:40	許可	1-10-23-000149 道路占用許可【新規】の申請が許可になりました。

- ① 「お知らせ一覧」で送信した申請が追加されていること及び申請状況を確認する。
- ② 「申請番号」のリンクをクリック。

# 許認可電子申請（道路） 操作マニュアル

## ◆『電子申請詳細』画面

### 許認可電子申請

ユーザーID : K005857a  
ユーザー名 : 池田 ○○

トップページ

道路

電子申請

◆ 申請履歴一覧

マニュアル

利用者情報

ログアウト

建設CALSヘルプデスク  
06-6944-6385  
toseijikan@g19.sbox.pref.osaka.lg.jp

事務所	池田土木事務所	申請・届出種類	占用許可	手続き	新規	前回許可番号	
申請日	2024/01/25	受付番号	1-10-28-000154	処理状況	申請中	許可番号	
申請者氏名	池田工業株式会社 池田 ○○			担当者氏名	池田 ○○		

申請項目
添付資料一覧

**申請項目(共通)**

申請番号  
池田 第 00000000000000000000000000000001 号

目的(必須)  
ガス施設設置(本管)

路線(必須)  
路線 国道 176号  
区分  車道  歩道  その他

場所(必須)  
場所(都道府県、市区町村、丁目) 場所(番地)  
自 大阪府 池田市 鉢塚1丁目 1 [位置参照](#)  
至 大阪府 池田市 城南3丁目 11

期間(必須)  
占用期間 2030/04/01 ~ 2040/03/31 10年間  
工事期間 2035/04/01 ~ 2038/03/31 3年間

**申請項目(占用-新規)**

道路の新旧方法  
現状旧白

占用物件の構造

[戻る](#)

③ 申請の詳細を確認する。

### 【運用留意点】

- 申請の処理状況が変更されると、担当者情報のメールアドレス宛に「処理状況通知メール」が送信されます。

22



## 3. 2 変更、廃止等の申請・届出

### (1) 申請を始める

#### ◆ 『トップページ』画面

お知らせ情報

全ての申請・届出 操作した申請・届出のみ

処理状況が **申請中** 及び **補正指示** の申請・届出及び、直近1月間の申請・届出の処理状況が表示されます。

2024/01/25 15:35:16	<b>申請中</b>	I-10-23-000154 道路占用許可【新規】を申請しました。
2024/01/25 13:23:59	<b>申請中</b>	I-10-23-000153 道路占用許可【しゅん工届】を申請しました。
2024/01/25 13:23:38	<b>補正指示</b>	I-10-23-000153 道路占用許可【しゅん工届】の申請に補正指示があります。
2024/01/25 13:19:13	<b>申請中</b>	I-10-23-000144 道路占用許可【新規】を申請しました。
2024/01/25 13:19:05	<b>補正指示</b>	I-10-23-000144 道路占用許可【新規】の申請に補正指示があります。
2024/01/25 11:53:02	<b>申請中</b>	I-10-23-000153 道路占用許可【しゅん工届】を申請しました。
2024/01/25 11:36:46	<b>申請中</b>	I-60-23-000053 道路保守許可【新規】を申請しました。
2024/01/25 11:35:51	<b>補正指示</b>	I-60-23-000053 道路保守許可【新規】の申請に補正指示があります。
2024/01/25 10:24:41	<b>申請中</b>	I-10-23-000144 道路占用許可【新規】を申請しました。
2024/01/25 10:24:20	<b>補正指示</b>	I-10-23-000144 道路占用許可【新規】の申請に補正指示があります。
2024/01/23 14:30:40	<b>受理</b>	I-10-23-000152 道路占用許可【しゅん工届】の申請が受理になりました。
2024/01/23 14:28:11	<b>申請中</b>	I-10-23-000152 道路占用許可【しゅん工届】を申請しました。
2024/01/23 14:27:40	<b>許可</b>	I-10-23-000149 道路占用許可【新規】の申請が許可になりました。

① 「道路」の「電子申請」をクリック。

# 許認可電子申請（道路） 操作マニュアル

(2) 申請の提出先（事務所）、申請・届出種類、前回許可を選択する

## ◆『電子申請（事務所、申請・届出種類）』画面

① 「事務所、申請・届出種類」の内容を入力する。

項目	種別	入力内容	備考
事務所	プルダウン	事務所を選択する。	-
申請・届出種類	プルダウン	申請・届出種類を選択する。	-
手続き	プルダウン	手続きを選択する。	-

② 「前回許可」を選択する。

項目	種別	入力内容	備考
前回許可	ラベル	前回許可を入力する。 ・前回許可は「選択」ボタンから許可選択画面を表示し選択	・アドバイス「前回許可選択について」を参照

③ 「次へ」ボタンをクリック。

## ▽アドバイス△

### 前回許可選択について

- ① 許可選択画面(下図)で検索設定を入力し、「検索」ボタンをクリック。
- ② 許可一覧から前回許可とする行を選択し、「選択」ボタンをクリック。

申請設定画面 - プロファイル 1 - Microsoft Edge

セキュリティ保護なし |

### 許可選択

検索設定

許可番号 池土 第 1 - 0001 号 許可日 2010/01/01 ~ 2030/12/31

申請番号 第 号

クリア 検索

---

**[道路]占用許可(新規)-池田土木事務所** 許可番号 池土第1-0001号 許可日 2015/03/05

路線	場所	期間
茨木能勢線 4号	(自) 大阪府 箕面市 粟生間谷西7丁目 3… (至)	(占用) 2020/04/01~2030/03/31 (工事) 2025/04/01~2028/03/31

選択 閉じる

## （3）許認可申請の案内を確認する

### ◆『電子申請（申請案内）』画面

The screenshot shows a web browser window with the URL '建設CALS - 電子申請 (申請案内)'. The page title is '電子申請登録'. The application details are as follows:

事務所	池田土木事務所	申請・届出種類	占用許可	手続	変更	前回許可番号	2015年9月5日付け 大阪府指令池土第1-0001号
申請者 氏名	池田工業株式会社 池田 ○○		担当者 氏名	池田 ○○			

The progress bar shows: 申請準備 (completed) → 申請内容の入力 (current) → 確認 (next).

The '申請案内' (Application Guide) section lists the following required documents:

- 必要書類  
「道路占用許可申請書」  
1. 道路占用許可申請書・道路占用協議書【新規・変更】  
道路占用工事工期延期届  
2. 道路占用料添額・免除申請書  
道路占用料が滞額又は免除される場合に添付が必要  
様式: [大阪府ウェブサイト](#) > [道路占用許可申請 \(osaka.lg.jp\)](#)
3. 位置図
4. 現況平面図及び計画平面図
5. 現況断面図及び計画断面図
6. 工事の実地方法を記載した書類
7. 占用物件の構造図・設計書及び仕様書
8. 交通規制図
9. 現況写真
10. 占用関係意見書(地下埋設物件の場合)
11. その他道路管理者が必要と認める書類(工程表・理由書・公図等)

At the bottom right, there is a '戻る' (Back) button and an '申請' (Apply) button. A red dashed box highlights the '申請案内' section and the '申請' button.

- ① 「申請案内」を確認する。
- ② 「申請」ボタンをクリック。

# 許認可電子申請（道路） 操作マニュアル

(4) 申請内容（申請項目）を入力する

(4-1) 申請・届出種類：占用許可・占用協議、手続き：変更の場合

## ◆『電子申請（申請内容の入力）』画面

① 「申請項目（共通）」を入力する。

項目	種別	入力内容	備考
申請番号	テキスト	申請番号を入力する。	-
目的	プルダウン	前回許可の目的を表示する。	-
路線	プルダウン	前回許可の路線を表示する。	-
区分	チェック	前回許可の区分を表示する。	-
場所 * (自のみ必須)	テキスト 位置情報	場所を入力する。(初期値は前回許可の内容) ・町丁目は「選択」ボタンから住所選択ダイアログを表示し選択 ・番地等は自由入力 ・町丁目のみ変更可能(自のみ) ・「位置登録」ボタンから占用場所の位置を地図上に入力	・アドバイス「住所選択ダイアログについて」を参照  ・アドバイス「許認可申請位置登録(GIS)画面について」を参照
占用期間 *	日付 (カレンダー)	占用期間を入力する。 ・日付指定もしくは許可日からの年数、日数指定が可能 ・開始日のみ変更可能	占用協議の場合、「設置期間中」の選択が表示されません。
工事期間	日付 (カレンダー)	工事期間を入力する。 ・日付指定もしくは許可日からの年数、日数指定が可能	-

\*は入力必須

# 許認可電子申請（道路） 操作マニュアル

電子申請登録

事務所 池田土木事務所 申請・届出種類 占用許可 手続き 変更 前回許可番号 2016年3月5日付け 大阪府指令池土第1-0001号

申請者氏名 池田工業株式会社 池田 ○○ 担当者氏名 池田 ○○

申請準備 申請内容の入力 確認

申請項目 占用物件 添付資料

自 大阪府 箕面市 栗生開谷西7丁目 3地先 選択 位置登録

至 選択

期間(必須)

占用期間	2020/04/01 ~ 2030/03/31	10年間	占用期間	<input type="radio"/> 2024/04/01 ~ 2030/03/31 6年間 <input checked="" type="radio"/> 許可日から 2030/03/31 まで
工事期間	2025/04/01 ~ 2028/03/31	3年間	工事期間	<input type="radio"/> 2024/04/01 ~ 2028/03/31 4年間 <input checked="" type="radio"/> 許可日から 4年間 (10年)

申請項目(占用-変更)

道路の復旧方法  
現状復旧 ②

占用物件の構造  
添付資料参照

工事実施の方法  
添付資料参照

添付書類  
あり

備考  
特になし

③ 次へ

② 「申請項目（占用-変更）」を入力する。

項目	種別	入力内容	備考
道路の復旧方法	テキスト	道路の復旧方法を入力する。	固定文言の選択あり
占用物件の構造	テキスト	占用物件の構造を入力する。	固定文言の選択あり
工事実施の方法	テキスト	工事実施の方法を入力する。	固定文言の選択あり
添付書類	テキスト	「あり」固定。	-
備考	テキスト	備考を入力する。	固定文言の選択あり

③ 「次へ」 ボタンをクリック。

# 許認可電子申請（道路） 操作マニュアル

（4-2）申請・届出種類：占用許可・占用協議、手続き：工期変更の場合

## ◆『電子申請（申請内容の入力）』画面

① 「申請項目（共通）」を入力する。

項目	種別	入力内容	備考
申請番号	テキスト	申請番号を入力する。	-
目的	プルダウン	前回許可の目的を表示する。	-
路線	プルダウン	前回許可の路線を表示する。	-
区分	チェック	前回許可の区分を表示する。	-
場所	テキスト 位置情報	前回許可の場所を表示する。	-
占用期間	日付 (カレンダー)	前回許可の占用期間を表示する。	占用協議の場合、「設置期間中」の選択が表示されません。
工事期間 *	日付 (カレンダー)	工事期間を入力する。 ・日付指定もしくは許可日からの年数、日数指定が可能 ・日付指定における開始日は前回許可の工事期間終了日の翌日 ・終了日のみ変更可能	-

\*は入力必須

# 許認可電子申請（道路） 操作マニュアル

② 「申請項目（占有-工期変更）」を入力する。

項目	種別	入力内容	備考
工期延期理由 *	テキスト	工期延期理由を入力する。	固定文言の選択あり

\*は入力必須

③ 「次へ」 ボタンをクリック。



# 許認可電子申請（道路） 操作マニュアル

（4-3）申請・届出種類：占用許可・占用協議、手続き：廃止の場合

## ◆『電子申請（申請内容の入力）』画面

The screenshot shows a web browser window with the URL '建設GALS - 電子申請 (申請内容)'. The page title is '許認可電子申請'. The user is logged in as 'ユーザID: K005357a' and 'ユーザ名: 池田 ○○'. The application type is '占用許可' (Occupation Permit) and the status is '申請内容の入力' (Input of application content). The '申請項目（共通）' section is highlighted with a red dashed box and contains the following fields:

- 申請番号**: 池田 第 000000000000000000000004 号 (Application number)
- 目的(必須)**: 目的 (Purpose)
- 路線(必須)**: 路線 (Route) - 茨木能勢線 4号 (Cibuki Nensei Line 4)
- 区分**: 区分 (Classification) -  車道  歩道  その他 (Other)
- 場所(必須)**: 場所(都道府県、市区町村、丁目) (Location) - 大阪府 箕面市 栗生間谷西7丁目 (Osaka Prefecture, Minami Asahi City, Kurihimegaya Nishi 7-chome)
- 期間(必須)**: 占用期間 (Occupation Period) - 2020/04/01 ~ 2020/03/31 (10年間) (10 years)
- 工事期間**: 工事期間 (Construction Period) - 2025/04/01 ~ 2028/03/31 (3年間) (3 years)
- 工事期間**: 工事期間 (Construction Period) - 2028/03/31 ~ 2028/06/30 (92日間) (92 days)
- 申請項目(占用・廃止)**: 撤去工事の有無(必須) (Removal work presence/absence)

① 「申請項目（共通）」を入力する。

項目	種別	入力内容	備考
申請番号	テキスト	申請番号を入力する。	-
目的	プルダウン	前回許可の目的を表示する。	-
路線	プルダウン	前回許可の路線を表示する。	-
区分	チェック	前回許可の区分を表示する。	-
場所	テキスト 位置情報	前回許可の場所を表示する。	-
占用期間	日付 (カレンダー)	前回許可の占用期間を表示する。	占用協議の場合、「設置期間中」の選択が表示されません。
工事期間	日付 (カレンダー)	工事期間を入力する。 ・日付指定もしくは許可日からの年数、日数指定が可能	-

# 許認可電子申請（道路） 操作マニュアル

電子申請登録

事務所 池田土木事務所 申請・届出種類 占用許可 手続き 廃止 前回許可番号 2016年3月5日付け 大阪府指令池土第1-0001号

申請者氏名 池田工業株式会社 池田 ○○ 担当者氏名 池田 ○○

ユーザID : K005357a  
ユーザ名 : 池田 ○○

申請準備 → 申請内容の入力 → 確認

申請項目 占用物件 添付資料

**目的(必須)**  
目的  
ガス施設設置(本管)

**路線(必須)**  
路線  
次木能勢線 4号 区分  
 重道  歩道  その他

**場所(必須)**  
場所(都道府県、市区町村、町丁目) 場所(番地)  
自 大阪府 箕面市 粟生間谷西7丁目 3地先  
至

**期間(必須)**  
占用期間  
2020/04/01 ~ 2020/03/31 10年間  
工事期間  
2025/04/01 ~ 2026/03/31 3年間  
工事期間  
 2026/03/31 ~ 2026/06/30 92日間  
 許可日から 年間 (10年)

**申請項目(占用-廃止)**

**撤去工事の有無(必須)**  
 不要  要

**廃止理由(必須)**  
 道路占用満了  
 その他 添付資料参照

建設CALSヘルプデスク  
06-6844-6365  
toseijikarr@13@sbox.pref.osaka.lg.jp

次へ

② 「申請項目（占用-廃止）」を入力する。

項目	種別	入力内容	備考
撤去工事の有無 *	ラジオ	撤去工事の有無を入力する。	-
廃止理由 *	ラジオ/テキスト	廃止理由を入力する。	固定文言の選択あり

\*は入力必須

③ 「次へ」 ボタンをクリック。

# 許認可電子申請（道路） 操作マニュアル

（4-4）申請・届出種類：保守許可・保守協議、手続き：新規の場合

## ◆『電子申請（申請内容の入力）』画面

① 「申請項目（共通）」を入力する。

項目	種別	入力内容	備考
申請番号	テキスト	申請番号を入力する。	-
目的 *	プルダウン	目的を選択する。 ・キーワード検索にて絞り込みができます	選択した目的にカーソルを当てると、紐付けられた占用物件一覧を確認できます
路線 *	プルダウン	路線を選択する。	-
区分 *	チェック	対象となる区分をチェックする。	-
場所 *（自のみ必須）	テキスト 位置情報	場所を入力する。 ・都道府県、市区町村、町丁目は「選択」ボタンから住所選択ダイアログを表示し選択 ・番地等は自由入力 ・「位置登録」ボタンから占用場所の位置を地図上に入力	・アドバイス「住所選択ダイアログについて」を参照 ・アドバイス「許認可申請位置登録（GIS）画面について」を参照
工事期間 *	日付 （カレンダー）	工事期間を入力する。 ・日付指定もしくは許可日からの年数、日数指定が可能	-

\*は入力必須

② 「次へ」ボタンをクリック。

# 許認可電子申請（道路） 操作マニュアル

(4-5) 申請・届出種類：住所氏名変更、手続き：新規の場合

## ◆『電子申請（申請内容の入力）』画面

The screenshot shows a web browser window with the URL '建設GALS - 電子申請 (申請内容)'. The page title is '許認可電子申請'. On the left, there is a navigation menu with options like '電子申請', '申請履歴一覧', 'マニュアル', '利用者情報', and 'ログアウト'. The main content area is divided into '申請準備' and '申請内容の入力' sections. The '申請内容の入力' section contains a form for '申請項目（共通）' with the following fields:

- 申請番号: 池田 第 000000000000000000000006 号 (marked with ①)
- 目的(必須): 目的 (プルダウン)
- 路線(必須): 路線 (プルダウン), 区分 (チェックボックス: 車道, 歩道, その他)
- 場所(必須): 場所(都道府県, 市区町村, 町丁目) and 場所(番地)
- 期間(必須): 占用期間 (2020/04/01 ~ 2030/03/31, 10年間) and 工事期間 (2025/04/01 ~ 2028/03/31, 3年間)

Below this is the '申請項目(住所氏名変更-新規)' section, showing '氏名(必須)' changing from '池田工業株式会社 池田 ○○' to '池田工業株式会社 池田 ××'.

① 「申請項目（共通）」を確認する。

項目	種別	入力内容	備考
申請番号	テキスト	申請番号を入力する。	-
目的	プルダウン	前回許可の目的を表示する。	-
路線	プルダウン	前回許可の路線を表示する。	-
区分	チェック	前回許可の区分を表示する。	-
場所	テキスト 位置情報	前回許可の場所を表示する。	-
占用期間	日付 (カレンダー)	前回許可の占用期間を表示する。	占用協議の場合、「設置期間中」の選択が表示されません。
工事期間	日付 (カレンダー)	前回許可の工事期間を表示する。	-

# 許認可電子申請（道路） 操作マニュアル

② 「申請項目（住所氏名変更-新規）」を入力する。

項目	種別	入力内容	備考
氏名 *	テキスト	申請者の氏名を入力する。	・法人にあっては、その名称及び代表者の氏名を入力
氏名（フリガナ） *	テキスト	申請者氏名のフリガナを入力する。	-
部署名	テキスト	申請者の部署名を入力する。	-
郵便番号 *	テキスト	申請者の郵便番号を入力する。	-
住所 *	テキスト	申請者の住所を入力する。 ・都道府県、市区町村、町丁目は「選択」ボタンから住所選択ダイアログを表示し選択 ・番地等は自由入力	・アドバイス「住所選択ダイアログについて」を参照
電話番号 *	テキスト	申請者の電話番号を入力する。	-
変更理由 *	テキスト	変更理由を入力する。	-

\*は入力必須

③ 「次へ」ボタンをクリック。

# 許認可電子申請（道路） 操作マニュアル

(5) 申請内容（占用物件）を入力する

(5-1) 申請・届出種類：占用許可・占用協議、手続き：変更の場合

## ◆『電子申請（申請内容の入力）』画面

The screenshot shows the '電子申請（申請内容の入力）' screen. The top section contains application details: 申請準備, 申請内容の入力, and 確認. Below this is the '占用物件' table.

目的	種別名称	数量(変更前)	数量(増)(必須)	数量(減)(必須)	
ガス施設設置(本管)	0.1m未満	326.3 m	0 m	100 m	×
ガス施設設置(本管)	0.1m以上0.15m未満	25.0 m	10 m	0 m	×
ガス施設設置(本管)	0.15m以上0.2m未満	514.4 m	0 m	0 m	×
ガス施設設置(本管)	0.2m以上0.4m未満	957.3 m	50 m	0 m	×
ガス施設設置(本管)	0.4m以上1.0m未満	1012.38 m	0 m	100 m	×
ガス施設設置(本管)	1.0m以上	0 m	0 m	0 m	×
ガス施設設置(本管)	入孔・防護等	10.56 m <sup>2</sup>	0 m <sup>2</sup>	0 m <sup>2</sup>	×

Red dashed boxes and numbers 1, 2, and 3 highlight specific areas: 1 points to the table rows, 2 points to the '追加' button, and 3 points to the '次へ' button.

- ① 占用物件の数量（増）及び数量（減）を入力。（初期表示では前回許可に紐付けられた占用物件の一覧を表示）
- ② 一覧にない占用物件を追加する場合、目的、種別名称を選択し、「追加」ボタンをクリックすると、一覧に追加される。
- ③ 「次へ」ボタンをクリック。  
※以降は3.1(6)～(9)を参照。

# 許認可電子申請（道路） 操作マニュアル

- (5-2) 申請・届出種類：占有許可・占有協議、手続き：工期変更の場合  
及び  
申請・届出種類：住所氏名変更、手続き：新規の場合



## 【運用留意点】

- 申請・届出種類：占有許可・占有協議、手続き：工期変更  
及び  
申請・届出種類：住所氏名変更、手続き：新規は申請内容（占有物件）を表示しません。

- (5-3) 申請・届出種類：占有許可・占有協議、手続き：廃止の場合

目的	種別名称	数量(必須)
ガス施設設置(本管)	0.1m未満	326.30 m
ガス施設設置(本管)	0.1m以上0.15m未満	25.80 m
ガス施設設置(本管)	0.15m以上0.2m未満	514.40 m
ガス施設設置(本管)	0.2m以上0.4m未満	957.30 m
ガス施設設置(本管)	0.4m以上1.0m未満	1012.38 m
ガス施設設置(本管)	1.0m以上	0.00 m
ガス施設設置(本管)	人孔・防護等	10.56 m <sup>2</sup>

- ① 占有物件の数量を確認する。（初期表示では前回許可に紐付けられた占有物件の一覧を表示）
- ② 「次へ」ボタンをクリック。

- (5-4) 申請・届出種類：保守許可・保守協議、手続き：新規の場合  
※3.1(5)を参照。

## 3.3 補正

(1) 申請履歴から申請詳細を表示する

### ◆『トップページ』画面

申請日時	申請状況	申請内容
2024/01/25 16:23:46	補正指示	1-10-23-000154 道路占用許可【新規】の申請に補正指示があります。
2024/01/25 16:35:16	申請中	1-10-23-000154 道路占用許可【新規】を申請しました。
2024/01/25 13:23:59	申請中	1-10-23-000153 道路占用許可【しゅん工属】を申請しました。
2024/01/25 13:23:38	補正指示	1-10-23-000153 道路占用許可【しゅん工属】の申請に補正指示があります。
2024/01/25 13:19:13	申請中	1-10-23-000144 道路占用許可【新規】を申請しました。
2024/01/25 13:19:05	補正指示	1-10-23-000144 道路占用許可【新規】の申請に補正指示があります。
2024/01/25 11:53:02	申請中	1-10-23-000153 道路占用許可【しゅん工属】を申請しました。
2024/01/25 11:36:46	申請中	1-60-23-000053 道路保守許可【新規】を申請しました。
2024/01/25 11:35:51	補正指示	1-60-23-000053 道路保守許可【新規】の申請に補正指示があります。
2024/01/25 10:24:41	申請中	1-10-23-000144 道路占用許可【新規】を申請しました。
2024/01/25 10:24:20	補正指示	1-10-23-000144 道路占用許可【新規】の申請に補正指示があります。
2024/01/23 14:30:40	受理	1-10-23-000152 道路占用許可【しゅん工属】の申請が受理になりました。
2024/01/23 14:28:11	申請中	1-10-23-000152 道路占用許可【しゅん工属】を申請しました。

① 「道路」の「申請履歴一覧」をクリック。



#### 【運用留意点】

- 補正指示内容が申請内にある場合、担当者情報のメールアドレス宛に「補正指示通知メール」が送信されます。
- メールが来ましたら本項目を行って、申請内容を修正してください。



# 許認可電子申請（道路） 操作マニュアル

## ◆『申請履歴一覧』画面

建設CALS - 申請履歴一覧画面

許認可電子申請

ユーザID : K005357a  
ユーザ名 : 池田 ○○

トップページ

道路

電子申請

◆ 申請履歴一覧

マニュアル

利用者情報

ログアウト

建設CALSヘルプデスク  
06-6344-6265  
toseijikam-e19@sbox.pref.osaka.lg.jp

申請履歴一覧

検索設定

申請・届出種類 手続名 受付番号 許可番号 第 1 - 号

申請番号 第 号

申請日 yyyy/mm/dd 回 ~ yyyy/mm/dd 回 許可日 yyyy/mm/dd 回 ~ yyyy/mm/dd 回 処理状況 補正指示

クリア 検索

[道路]占用許可(新規)-池田土木事務所

受付番号 1-10-23-000154 許可番号 (申請日) 2024/01/25 (許可日)

路線 国道 176号 場所 (住)大阪府 池田市 鉢塚1丁目 1 (工)大阪府 池田市 糺南3丁目 11 期間 (占用) 2030/04/01~2040/03/31 (工事) 2035/04/01~2038/03/31

補正指示

- ② 「検索設定」欄の「処理状況」に「補正指示」を選択して、「検索」ボタンをクリック。
- ③ 「検索結果一覧」から対象の申請をダブルクリック。



### 【運用留意点】

- 補正は「処理状況」が「補正指示」の申請でのみ行えます。

# 許認可電子申請（道路） 操作マニュアル

## （2）補正指示内容を確認する

### ◆『電子申請詳細』画面

許認可電子申請

ユーザID : K005857a  
ユーザ名 : 池田 ○○

電子申請詳細画面

電子申請登録

事務所	池田土木事務所	申請・届出種類	占用許可	手続き	新規	前回許可番号	
申請日	2024/01/25	受付番号	1-10-28-000154	処理状況	補正指示	許可番号	
申請者氏名	池田工業株式会社 池田 ○○			担当者氏名	池田 ○○		

申請項目

添付資料参照

添付書類あり

備考  
特になし

占用物件

目的	種別名称	数量(必須)
ガス施設設置(本管)	0.2m以上0.4m未満	100 m
ガス施設設置(本管)	0.4m以上1.0m未満	0 m
ガス施設設置(本管)	1.0m以上	100 m
ガス施設設置(本管)	人孔・防護等	50 m <sup>2</sup>
ガス施設設置(本管)	0.1m未満	100 m
ガス施設設置(本管)	0.1m以上0.15m未満	0 m
ガス施設設置(本管)	0.15m以上0.2m未満	0 m

補正指示内容一覧

日時	指示内容	添付資料
2024/01/25 16:23:46	添付資料を参照ください。	あり

補正 取下げ 戻る

① 「申請項目」タブの「補正指示内容一覧」欄の指示内容を確認する。

※「添付資料」が「あり」の場合、以降を行う。

② 「添付資料一覧」タブをクリック。

# 許認可電子申請（道路） 操作マニュアル

建設CALS - 電子申請詳細画面

セキュリティ保護なし |

### 許認可電子申請

ユーザーID : K005357a  
ユーザー名 : 池田 ○○

トップページ

道路

電子申請

◆ 申請履歴一覧

マニュアル

利用者情報

ログアウト

建設CALSヘルプデスク  
06-6944-6365  
toseijikarr@13sbox.pref.osaka.lg.jp

#### 電子申請登録

事務所	池田土木事務所	申請・届出種類	占用許可	手続き	新規	前回許可番号	
申請日	2024/01/25	受付番号	1-10-28-000154	処理状況	補正指示	許可番号	
申請者氏名	池田工業株式会社 池田 ○○		担当者氏名	池田 ○○			

申請項目

添付資料一覧

添付資料一覧

1-10-28-000154

修正指示添付資料数: 1件

添付資料	図書種別	図書名称	ファイル名称	日時	サイズ
申請添付資料 (10)					
補正指示添付資料		補正指示添付資料	修正指示詳細.pdf	2024/01/25 16:23:46	31KB
1回目(2024/01/25) (1)					

修正

取下げ

戻る

- ③ 「添付資料一覧」 ツリーの「補正指示添付資料」以下にある「○回目（日付）」リンクをクリック
- ④ 「ファイル名称」のリンクをクリック。

# 許認可電子申請（道路） 操作マニュアル

## (3) 申請の補正を行い、再度申請を送信する

建設CALS - 電子申請詳細画面

許認可電子申請

ユーザーID : K005857a  
ユーザー名 : 池田 ○○

トップページ  
道路  
電子申請  
◆ 申請履歴一覧

マニュアル  
利用者情報  
ログアウト

建設CALSヘルプデスク  
06-6944-6365  
toseijikan-g13@sbox.pref.osaka.lg.jp

### 電子申請登録

事務所	池田土木事務所	申請・届出種類	占用許可	手続き	新規	前回許可番号	
申請日	2024/01/25	受付番号	1-10-23-000154	処理状況	補正指示	許可番号	
申請者氏名	池田工業株式会社 池田 ○○		担当者氏名	池田 ○○			

申請項目

添付資料参照

添付書類  
あり

備考  
欄になし

### 占用物件

目的	種別名称	数量(必須)
ガス施設設置(本管)	0.2m以上0.4m未満	100 m
ガス施設設置(本管)	0.4m以上1.0m未満	0 m
ガス施設設置(本管)	1.0m以上	100 m
ガス施設設置(本管)	人孔・防護等	50 m <sup>2</sup>
ガス施設設置(本管)	0.1m未満	100 m
ガス施設設置(本管)	0.1m以上0.15m未満	0 m
ガス施設設置(本管)	0.15m以上0.2m未満	0 m

### 補正指示内容一覧

日時	指示内容	添付資料
2024/01/25 16:23:46	添付資料を参照ください。	あり

修正 取下げ 戻る

- ① 「修正」ボタンをクリック。

# 許認可電子申請（道路） 操作マニュアル

## ◆『電子申請（申請内容の入力）』画面

電子申請登録

事務所	池田土木事務所	申請・届出種類	占用許可	手続き	新規	前回許可番号	
申請者 長名	池田工業株式会社 池田 ○○			担当者 長名	池田 ○○		

申請準備 → 申請内容の入力 → 確認

申請項目 占用物件 添付資料

申請項目(共通)

申請番号  
池田 第 00000000000000000001 号

目的(必須)  
目的 キーワード検索  
ガス施設設置(本管) 例ガス

路線(必須)  
路線 区分  
国道 176号 車道  歩道  その他

場所(必須)  
場所(都道府県、市区町村、丁目) 場所(番地)  
自 大阪府 池田市 鉢塚1丁目 1 選択 位置登録  
至 大阪府 池田市 城南3丁目 11 選択

期間(必須)  
占用期間  
 2030/04/01 ~ 2040/03/31 10年間  
 許可日から 0 日間 (10年)

工事期間  
 2035/04/01 ~ 2038/03/31 3年間  
 許可日から 0 日間 (10年)

申請項目(占用-新規)

法へ

- ② 各項目の入力内容を修正する。  
※以降は、3. 1、3. 2を参照

## 3.4 取下げ

- (1) 補正指示内容を確認する  
※詳細は3.3 (1)、(2)を参照。



### 【運用留意点】

- 取下げ申請は「処理状況」が「補正指示」の申請でのみ行えます。

- (2) 取下げ申請を行う

### ◆ 『電子申請詳細』画面

事務所	申請・届出種類	占用許可	手続き	新規	前回許可番号
池田土木事務所	申請	1-10-23-000154	処理状況	補正指示	許可番号
申請日	受付番号				
2024/01/25					
申請者氏名	池田工業株式会社 池田 ○○	担当者氏名	池田 ○○		

目的	種別名称	数量(必須)
ガス施設設置(本管)	0.2m以上0.4m未満	100 m
ガス施設設置(本管)	0.4m以上1.0m未満	0 m
ガス施設設置(本管)	1.0m以上	100 m
ガス施設設置(本管)	人孔・防護等	50 m <sup>2</sup>
ガス施設設置(本管)	0.1m未満	100 m
ガス施設設置(本管)	0.1m以上0.15m未満	0 m
ガス施設設置(本管)	0.15m以上0.2m未満	0 m

日時	指示内容	添付資料
2024/01/25 16:23:46	添付資料を参照ください。	あり

- ① 「取下げ」ボタンをクリック。

# 許認可電子申請（道路） 操作マニュアル

## ◆ 『取下げ申請』 画面

② 「取下げ申請」を入力する。

項目	種別	入力内容	備考
申請日	日付	当日の日付固定。	-
申請理由 *	テキスト	申請理由を入力する。	-

\*は入力必須

③ 「送信」 ボタンをクリック。

④ 確認ダイアログの「OK」 ボタンをクリックすると、申請内容が登録されます。

⑤ 通知ダイアログの「OK」 ボタンをクリックすると、『申請履歴一覧』画面が表示されます。

# 許認可電子申請（道路） 操作マニュアル

## ◆『申請履歴一覧』画面

建設CALSヘルプデスク  
06-6944-6365  
toseijikan@g13@sbox.pref.osaka.lg.jp

検索設定	申請・届出種類	手続区分	受付番号	許可番号	申請日	許可日	処理状況
[道路]占用許可(新規)-池田土木事務所			1-10-28-000154		(申請日) 2024/01/25	(許可日)	取下げ
国道 176号		場所 (自) 大阪府 池田市 雑塚1丁目 1 (至) 大阪府 池田市 雑塚3丁目 11			期間 (占用) 2030/04/01~2040/03/31 (工事) 2035/04/01~2038/03/31		

⑥ 「申請履歴一覧」で申請状況が「取下げ」となっていることを確認する。



## 3.5 しゅん工届

(1) 申請履歴から対象の申請詳細を表示する

### ◆『トップページ』画面

The screenshot shows a web browser window with the URL '建設CALS - トップページ画面'. The page title is '許認可電子申請' (Permit/Electronic Application). The user ID is 'K005857a' and the user name is '池田 ○○'. The left sidebar contains navigation links: 'トップページ', '道路', '電子申請', '申請履歴一覧' (highlighted with a red dashed box and a circled '1'), 'マニュアル', '利用者情報', and 'ログアウト'. The main content area displays a table of application records with columns for date/time, status, and details.

日時	ステータス	内容
2024/01/25 16:34:40	取下げ	1-10-23-000154 道路占用許可【新規】の申請が取下げられました。
2024/01/25 16:23:46	補正指示	1-10-23-000154 道路占用許可【新規】の申請に補正指示があります。
2024/01/25 15:35:16	申請中	1-10-23-000154 道路占用許可【新規】を申請しました。
2024/01/25 13:23:59	申請中	1-10-23-000153 道路占用許可【しゅん工届】を申請しました。
2024/01/25 13:23:38	補正指示	1-10-23-000153 道路占用許可【しゅん工届】の申請に補正指示があります。
2024/01/25 13:19:13	申請中	1-10-23-000144 道路占用許可【新規】を申請しました。
2024/01/25 13:19:05	補正指示	1-10-23-000144 道路占用許可【新規】の申請に補正指示があります。
2024/01/25 11:53:02	申請中	1-10-23-000153 道路占用許可【しゅん工届】を申請しました。
2024/01/25 11:36:46	申請中	1-60-23-000053 道路保守許可【新規】を申請しました。
2024/01/25 11:35:51	補正指示	1-60-23-000053 道路保守許可【新規】の申請に補正指示があります。
2024/01/25 10:24:41	申請中	1-10-23-000144 道路占用許可【新規】を申請しました。
2024/01/25 10:24:20	補正指示	1-10-23-000144 道路占用許可【新規】の申請に補正指示があります。
2024/01/23 14:30:40	受理	1-10-23-000152 道路占用許可【しゅん工届】の申請が受理になりました。

① 「道路」の「申請履歴一覧」をクリック。

# 許認可電子申請（道路） 操作マニュアル

## ◆『申請履歴一覧』画面

The screenshot shows the '申請履歴一覧' (Application History List) page. The left sidebar contains navigation links: '許認可電子申請', '道路', '電子申請', '申請履歴一覧', 'マニュアル', '利用者情報', and 'ログアウト'. The main content area has a search filter section (labeled 2) and a table of applications (labeled 3).

**検索設定**

申請・届出種類	手続名	受付番号	許可番号	
占用許可	新規		第 1 - 号	
申請番号	第 号			
申請日	許可日	処理状況		
yyyy/mm/dd 回 ~ yyyy/mm/dd 回	yyyy/mm/dd 回 ~ yyyy/mm/dd 回	許可、受理		

[クリア](#) [検索](#)

[道路]占用許可(新規)-池田土木事務所		受付番号 1-10-23-000149	許可番号 池土第1-0001号	(申請日) 2015/03/05 (許可日) 2015/03/05	<a href="#">許可</a>
路線 茨木能勢線 4号	場所 (住) 大阪府 箕面市 粟生間谷西7丁目 3地先 (産)			期間 (占用) 2020/04/01~2030/03/31 (工事) 2025/04/01~2028/03/31	

- ② 「検索設定」欄の「処理状況」に「許可、受理」を選択して、「検索」ボタンをクリック。
- ③ 「検索結果一覧」から対象の申請をダブルクリック

# 許認可電子申請（道路） 操作マニュアル

## （2）しゅん工届を作成する

### ◆『電子申請詳細』画面

建設CALSヘルプデスク  
06-6944-6366  
toseijikan-g13@box.pref.osaka.lg.jp

電子申請登録

事務所	池田土木事務所	申請・届出種類	占用許可	手続き	新規	前回許可番号	
申請日	2015/01/23	受付番号	1-10-23-000149	処理状況	許可	許可番号	2015年1月23日付け 大阪府指令池土第1-0001号
申請者氏名	池田工業株式会社 池田 ○○			担当者氏名	池田 ○○		

申請項目

添付資料一覧

#### 申請項目(共通)

申請番号  
CALS 第 11023000149 号

目的(必須)  
目的  
カス施設設置(本管)

路線(必須)  
路線  
次本能勢線 4号  
区分  
 重道  歩道  その他

場所(必須)  
場所(都道府県、市区町村、町丁目)  
自 大阪府 箕面市 粟生岡谷西7丁目  
場所(番地)  
3地先  
[位置参照](#)

至

期間(必須)  
占用期間  
2020/04/01 ~ 2030/03/31 10年間  
工事期間  
2025/04/01 ~ 2028/03/31 3年間

#### 申請項目(占用-新規)

道路の割付方法  
現状割付

占用物件の種類

[しゅん工届作成](#) ①

[戻る](#)

- ① 「しゅん工届」ボタンをクリック。

# 許認可電子申請（道路） 操作マニュアル

## ◆『電子申請（申請内容の入力）』画面

電子申請登録

事務所	池田土木事務所	申請・届出種類	占用許可	手続き	しゅん工居	前回許可番号	2016年1月23日付け 大阪府指令第1-0001号
申請者 長名	池田工業株式会社 池田 ○○			担当者 長名	池田 ○○		

申請準備 → 申請内容の入力 → 確認

申請項目 添付資料

申請項目(共通)

申請番号  
池田 第 00000000000000000000000000000000 号

目的(必須)  
目的  
ガス施設設置(本管)

路線(必須)  
路線  
茨木能勢線 4号

場所(必須)  
場所(都道府県、市区町村、町丁目) 場所(番地)  
自 大阪府 箕面市 粟生間谷西7丁目 3地先  
至

期間(必須)  
占用期間  
2020/04/01 ~ 2030/03/31 10年間  
工事期間  
2025/04/01 ~ 2028/03/31 3年間

申請項目(占用-しゅん工居)  
しゅん工日(必須)  
2024/01/25 ②

③ 次へ

② 「申請項目（占用-しゅん工居）」の内容を入力する。

項目	種別	入力内容	備考
申請番号	テキスト	申請番号を入力する。	-
しゅん工日 *	日付 (カレンダー)	しゅん工日を入力する。	-

\*は入力必須

③ 「次へ」 ボタンをクリック。

# 許認可電子申請（道路） 操作マニュアル

## ◆『電子申請（申請内容の入力）』画面

電子申請登録

事務所	池田土木事務所	申請・届出種類	占用許可	手続き	しゅん工届	前回許可番号	2016年1月23日付け 大阪府指令第1-0001号
申請者氏名	池田工業株式会社 池田 ○○		担当者氏名	池田 ○○			

申請準備 → 申請内容の入力 → 確認

申請項目: \_\_\_\_\_ 添付資料: \_\_\_\_\_

添付資料

図書種別: \_\_\_\_\_ [追加] ④

図書名称: \_\_\_\_\_

ファイル名称: [ファイルの選択] ファイルが選択されていません

図書種別	図書名称	ファイル名称	日時	サイズ	
占用許可書	占用許可書	占用許可書.pdf	2024/01/25 17:37:18	17.27KB	×
工程別写真	工程別写真	工程別写真.pdf	2024/01/25 17:37:22	17.27KB	×

戻る ⑥ 確認

④ 「添付資料情報」を入力し「追加」ボタンをクリックすると、一覧にファイルが追加される。

項目	種別	入力内容	備考
図書種別	プルダウン	図書種別を選択する。 ・ 占用許可書 ・ 工程別写真(必須)	-
図書名称	テキスト	図書名称を入力する。	-
ファイル名称	ファイル選択	「ファイルの選択」ボタンからファイルを選択する。	-

⑤ 不要なファイルを削除する場合は「×」をクリック。

⑥ 「確認」ボタンをクリック。

※以降は3. 1 (7) ~ (9) を参照。

## 4. 利用者情報の管理

### 4.1 利用者情報編集

(1) 利用者情報を表示する

#### ◆『トップページ』画面

許可電子申請

ユーザID : K005857a  
ユーザ名 : 池田 ○○

トップページ

道路

電子申請

申請履歴一覧

マニュアル

① 利用者情報

ログアウト

建設CALSヘルプデスク  
06-6944-6265  
toseijik.an-g13@sbox.pref.osaka.lg.jp

お知らせ情報

全ての申請・届出

操作した申請・届出のみ

処理状況が **申請中** 及び **補正指示** の申請・届出及び、直近1月間の申請・届出の処理状況が表示されます。

2024/01/25 16:34:40	取下げ	I-10-23-000154 道路占用許可【新規】の申請が取下げになりました。
2024/01/25 16:23:46	補正指示	I-10-23-000154 道路占用許可【新規】の申請に補正指示があります。
2024/01/25 15:35:16	申請中	I-10-23-000154 道路占用許可【新規】を申請しました。
2024/01/25 13:23:59	申請中	I-10-23-000153 道路占用許可【しゅうん工届】を申請しました。
2024/01/25 13:23:38	補正指示	I-10-23-000153 道路占用許可【しゅうん工届】の申請に補正指示があります。
2024/01/25 13:19:13	申請中	I-10-23-000144 道路占用許可【新規】を申請しました。
2024/01/25 13:19:05	補正指示	I-10-23-000144 道路占用許可【新規】の申請に補正指示があります。
2024/01/25 11:53:02	申請中	I-10-23-000153 道路占用許可【しゅうん工届】を申請しました。
2024/01/25 11:36:46	申請中	I-50-23-000053 道路保守許可【新規】を申請しました。
2024/01/25 11:35:51	補正指示	I-50-23-000053 道路保守許可【新規】の申請に補正指示があります。
2024/01/25 10:24:41	申請中	I-10-23-000144 道路占用許可【新規】を申請しました。
2024/01/25 10:24:20	補正指示	I-10-23-000144 道路占用許可【新規】の申請に補正指示があります。
2024/01/23 14:30:40	受理	I-10-23-000152 道路占用許可【しゅうん工届】の申請が受理になりました。

① 「利用者情報」をクリック。

## ◆ 『利用者情報』 画面

利用者情報	
<b>申請者情報</b>	
申請者氏名	池田工業株式会社 池田 〇〇
申請者氏名(フリガナ)	イケダコウギョウカブシキガイシャ イケダ マルマル
部署名	申請管理課
郵便番号	〒 563 - 0022
住所	大阪府 池田市 旭丘1丁目
	1-1-1
電話番号	000-000-0000
<b>担当者情報</b>	
部署名	
担当者氏名	池田 〇〇
メールアドレス	kyo01@kyoosaka.jp
メールアドレス (関係者通知用)	kyo10@kyoosaka.jp
電話番号	000-000-0000
<b>その他</b>	
主な申請・届出の提出先	池田土木事務所

変更      パスワードの変更

② 利用者情報を確認する。

## （2）利用者情報を編集する

### ◆ 『利用者情報』 画面

建設CALS - 利用者情報画面

許認可電子申請

ユーザID : K005857a  
ユーザ名 : 池田 〇〇

トップページ

道路

電子申請  
申請履歴一覧

マニュアル

◆ 利用者情報

ログアウト

建設CALSヘルプデスク  
06-6944-6365  
toseijikar-e13@sbox.pref.osaka.lg.jp

利用者情報	
申請者情報	
申請者氏名	池田工業株式会社 池田 〇〇
申請者氏名(フリガナ)	イケダコウギョウカブシキガイシャ イケダ マルマル
部署名	申請管理課
郵便番号	〒 563 - 0022
住所	大阪府 池田市 旭丘1丁目 1-1-1
電話番号	000-000-0000
担当者情報	
部署名	
担当者氏名	池田 〇〇
メールアドレス	kyo01@kyoosaka.jp
メールアドレス (関係者通知用)	kyo10@kyoosaka.jp
電話番号	000-000-0000
その他	
主な申請・届出の提出先	池田土木事務所

① 変更 パスワードの変更

① 「変更」ボタンをクリック。



# 許認可電子申請（道路） 操作マニュアル

The screenshot shows a web browser window with the URL '建設CALIS - 利用者情報画面'. The page title is '許認可電子申請'. The left sidebar contains navigation links: 'トップページ', '道路', '電子申請', '申請履歴一覧', 'マニュアル', '利用者情報', and 'ログアウト'. The main content area is divided into two sections: '申請者情報' (Applicant Information) and '担当者情報' (Responsible Person Information). The '担当者情報' section is highlighted with a red dashed box and a circled '2'. The '申請者情報' section includes fields for '申請者氏名' (Applicant Name), '申請者氏名(フリガナ)' (Applicant Name (Kana)), '部署名' (Department Name), '郵便番号' (Postal Code), '住所' (Address), and '電話番号' (Phone Number). The '担当者情報' section includes fields for '部署名' (Department Name), '担当者氏名' (Responsible Person Name), 'メールアドレス' (Email Address), 'メールアドレス(確認)' (Email Address (Confirmation)), 'メールアドレス(関係者通知用)' (Email Address (For Related Parties)), 'メールアドレス(関係者通知用)(確認)' (Email Address (For Related Parties) (Confirmation)), and '電話番号' (Phone Number). The 'メールアドレス' field is highlighted in yellow. At the bottom right, there are buttons for '入力完了' (Input Complete) and '戻る' (Back).

② 担当者情報の各項目を入力する。

項目	種別	入力内容	備考
部署名	テキスト	担当者の部署名を入力する。	-
担当者氏名 *	テキスト	担当者の氏名を入力する。	-
メールアドレス/ メールアドレス(確認) *	テキスト	担当者のメールアドレスを入力する。	-
メールアドレス (関係者通知用) / メールアドレス (関係者通知用) (確認)	テキスト	関係者のメールアドレスを入力する。	-
電話番号 *	テキスト	担当者の電話番号を入力する。	-

\*は入力必須

# 許認可電子申請（道路） 操作マニュアル

建設CALIS - 利用者情報画面

10187sv0011.lan.pref.osaka.jp/ApprovalApp/user/ShowUserInformationAction.do#

### 許認可電子申請

ユーザID : K005357a  
ユーザ名 : 池田 ○○

トップページ  
道路  
電子申請  
申請履歴一覧  
マニュアル  
◆ 利用者情報  
ログアウト

建設CALISヘルプデスク  
06-6944-6365  
toseijik-an-g10@sbox.pref.osaka.lg.jp

#### 利用者情報

郵便番号 (必須) 〒 563 - 0022  
住所 (必須) 大阪府 池田市 旭丘1丁目  
1-1-1  
電話番号 (必須) 000-000-0000

#### 担当者情報

部署名  
担当者氏名 (必須) 池田 ○○  
メールアドレス (必須) kyo01@kyoosaka.jp  
メールアドレス (必須) kyo01@kyoosaka.jp  
メールアドレス (関係者通知用) kyo10@kyoosaka.jp  
メールアドレス (確認) (関係者通知用) kyo10@kyoosaka.jp  
電話番号 (必須) 000-000-0000

その他

主な申請・届出の提出先 (必須) 池田土木事務所

入力完了 戻る

③ その他の各項目を入力する。

項目	種別	入力内容	備考
主な申請・届出の提出先 *	プルダウン	主な申請・届出の提出先を選択する。	選択した提出先以外にも申請・届出は可能

\*は入力必須

④ 「入力完了」ボタンをクリックし、変更内容を登録する。

# 許認可電子申請（道路） 操作マニュアル

利用者情報	
<b>申請者情報</b>	
申請者氏名	池田工業株式会社 池田 〇〇
申請者氏名(フリガナ)	イケダコウギョウカブシキガイシャ イケダ マルマル
部署名	申請管理課
郵便番号	〒 563 - 0022
住所	大阪府 池田市 旭丘1丁目 1-1-1
電話番号	000-000-0000
<b>担当者情報</b>	
部署名	
担当者氏名	池田 〇〇
メールアドレス	kyo01@kyoosaka.jp
メールアドレス (関係者通知用)	kyo10@kyoosaka.jp
電話番号	000-000-0000
<b>その他</b>	
主な申請・届出の提出先	池田土木事務所

変更      パスワードの変更

- ⑤ 利用者情報を確認する。

## 4. 2 パスワード変更

### (1) パスワードを変更する

#### ◆ 『利用者情報』画面

The screenshot shows a web browser window with the URL '建設CALS - 利用者情報画面'. The page is divided into a left sidebar and a main content area. The sidebar contains navigation links: '許認可電子申請', 'トップページ', '道路', '電子申請', '申請履歴一覧', 'マニュアル', '利用者情報', and 'ログアウト'. The main content area is titled '利用者情報' and contains two sections: '申請者情報' and '担当者情報'. The '申請者情報' section lists details for '池田工業株式会社 池田 〇〇', including name, department, address, and phone number. The '担当者情報' section lists details for '池田 〇〇', including name, email addresses, and phone number. At the bottom right of the page, there are two buttons: '変更' (Change) and 'パスワードの変更' (Change Password). The 'パスワードの変更' button is highlighted with a red dashed box and a circled '1'.

申請者情報	
申請者氏名	池田工業株式会社 池田 〇〇
申請者氏名(フリガナ)	イケダコウギョウカブシキガイシャ イケダ マルマル
部署名	申請管理課
郵便番号	〒 563 - 0022
住所	大阪府 池田市 旭丘1丁目 1-1-1
電話番号	000-000-0000

担当者情報	
部署名	
担当者氏名	池田 〇〇
メールアドレス	kyo01@kyoosaka.jp
メールアドレス (関係者通知用)	kyo10@kyoosaka.jp
電話番号	000-000-0000

その他	
主な申請・届出の提出先	池田土木事務所

- ① 「パスワードの変更」ボタンをクリック。

## ◆ 『パスワードの変更』画面

パスワードの変更 - プロファイル 1 - Microsoft Edge

▲ セキュリティ保護なし |

大阪府建設CALS

パスワード変更

パスワードを変更して下さい。

ユーザID	K010421L
現在のパスワード	.....
新しいパスワード	.....
新しいパスワード (確認)	.....

アルファベット (全て半角)  
ABCDEFGHIJKLMNOPQRSTUVWXYZabcdefghijklmnopqrstuvwxyz

アルファベット以外 (全て半角, 半角スペース含む)  
!#\$%&'()\*+,-./0123456789:;<=>@[¥]`\_{}

パスワード(は)6文字以上で指定してください。  
アルファベットとアルファベット以外の文字を組み合わせで指定してください。  
初期パスワードとして通知されたもの、現在のパスワード、ユーザIDはパスワードとして指定することはできません。  
例) ○ : B192\*c, L(<=>R  
× : 200604, ABCDEF, A1234

変更 リセット 閉じる

- ② 「現在のパスワード」及び「新しいパスワード」を入力する。
- ③ 「変更」ボタンをクリック。

パスワード変更完了画面 - プロファイル 1 - Microsoft Edge

▲ セキュリティ保護なし |

大阪府建設CALS

パスワード変更

新しいパスワードの登録が完了しました。

閉じる

- ④ 「閉じる」ボタンをクリック。