

大阪広域ベイエリアまちづくりの検討について

背景・目的

資料1-1

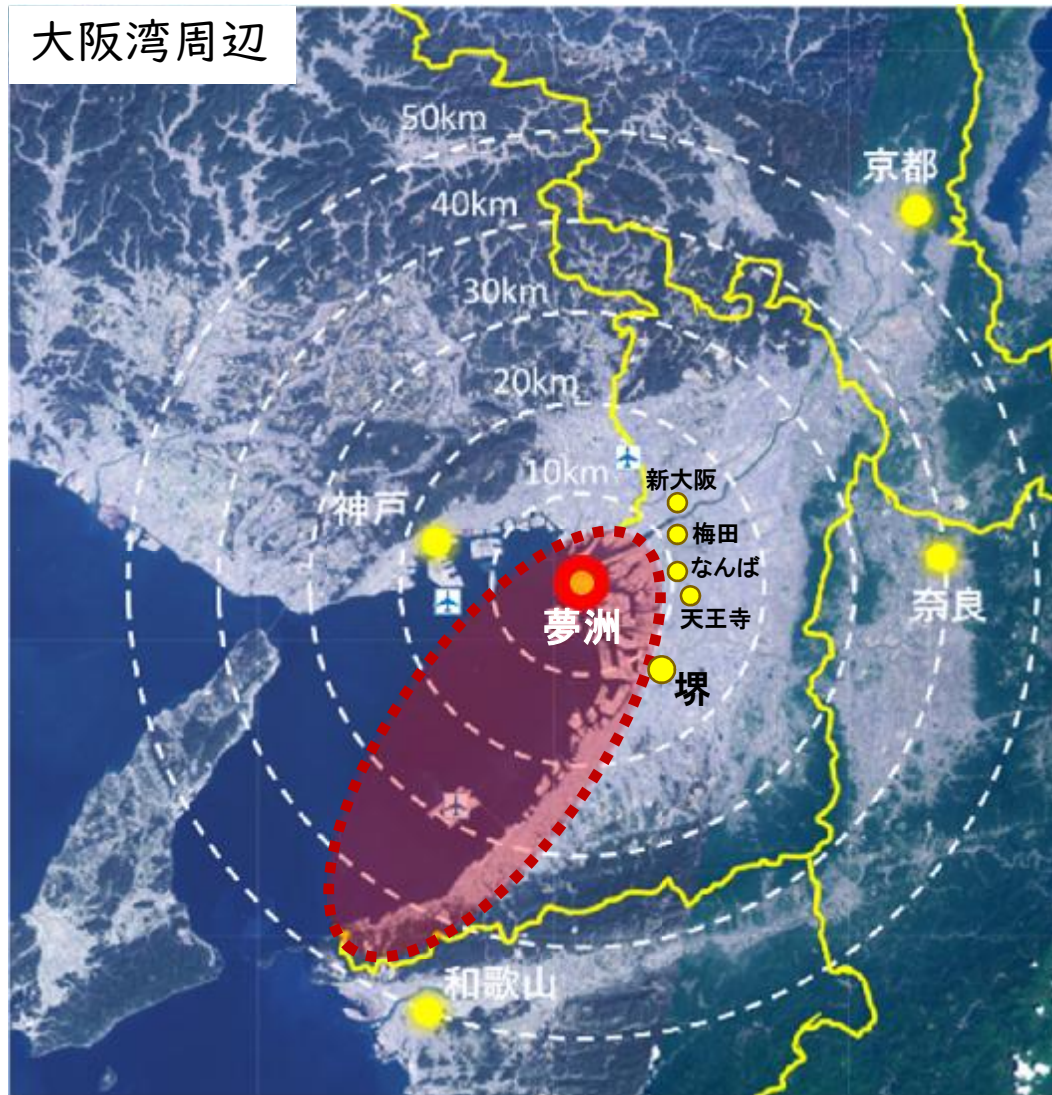
●夢洲における万博開催とIRなどまちづくりを契機に、そのインパクトや関連インフラ整備に加え、堺市など泉州地域沿岸部の様々な地域資源を最大限に活用することで、ベイエリア全体の活性化、さらなる大阪・関西の発展につなげていくことが重要。

●このため、推進体制を設け、港湾戦略における関連する取り組みも含め、大阪広域ベイエリアの将来像や整備の方向性等について取りまとめる。

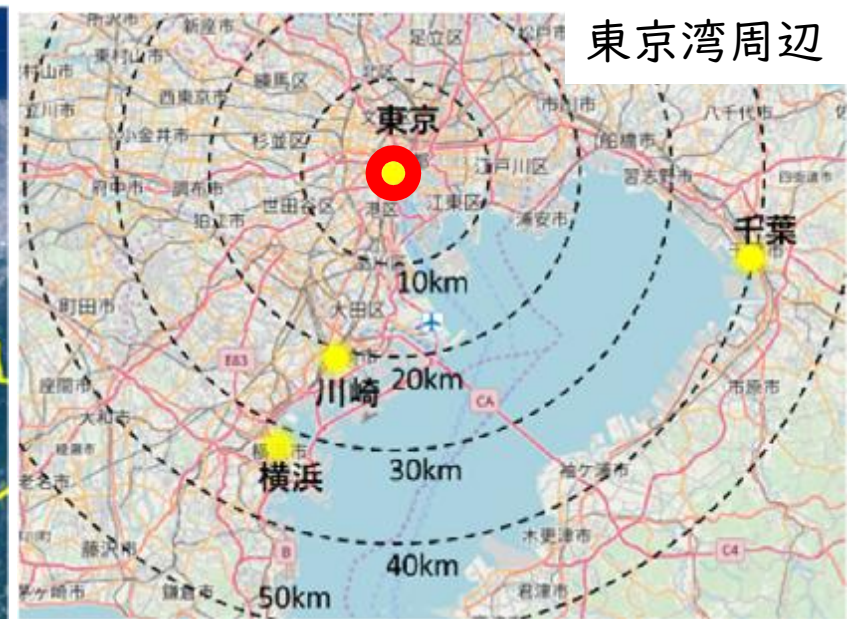
バイエリアの現状① バイエリアの位置、他地域比較

資料1-2-①

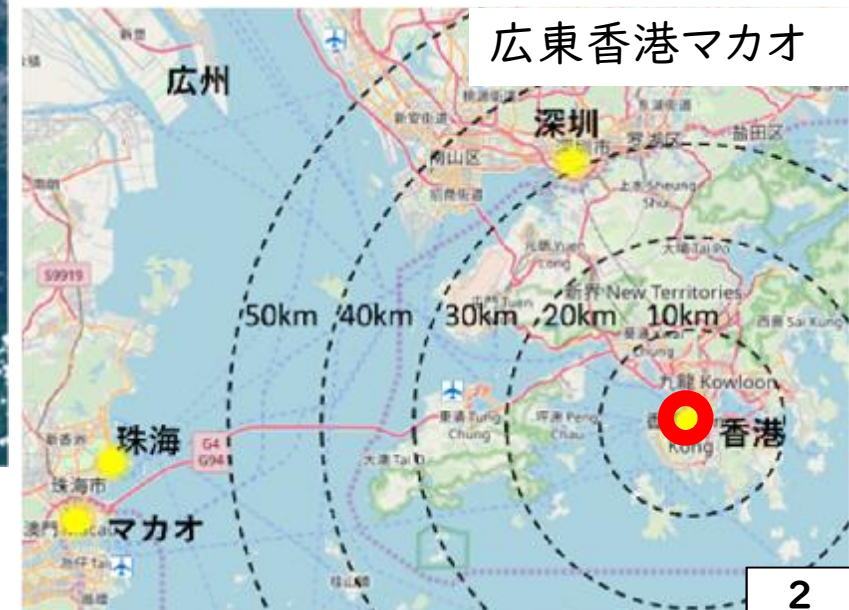
大阪湾周辺



東京湾周辺



広東香港マカオ



数字は夢洲・東京（霞ヶ関）・香港からの距離
 国土地理院地図及びOpenstreetmapをもとに大阪府作成

ベイエリアの現状② ベイエリアの主な地域資源

資料1-2-②

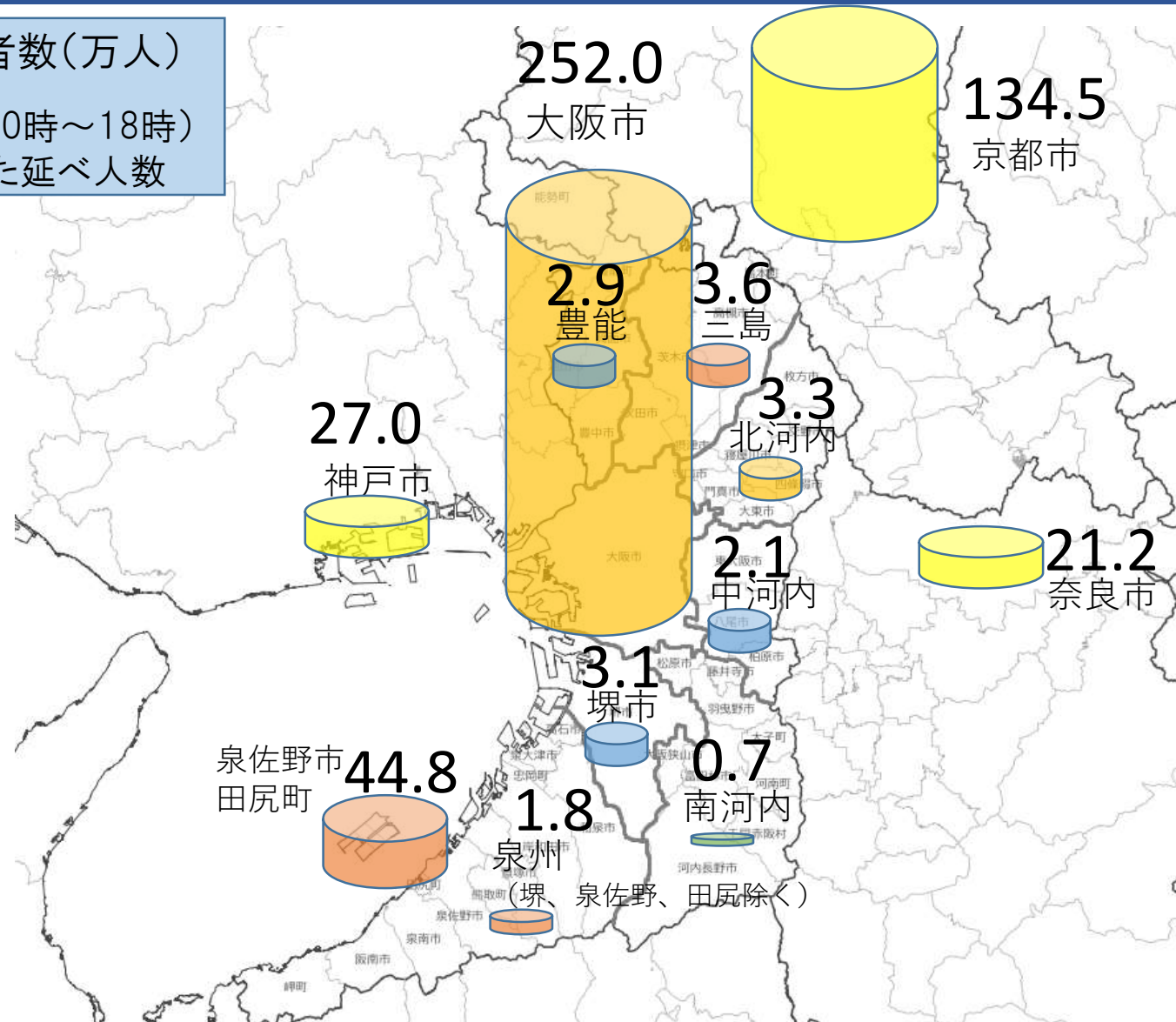


バイエリアの現状③ 訪日外国人の地域別滞在者数(昼間)

資料1-2-③

訪日外国人滞在者数(万人)

2018年10月昼間(10時~18時)
に2時間以上滞在した延べ人数



【出典】地域経済分析システム(RESAS):株式会社NTTドコモ、NTTドコモ・インサイトマーケティング「モバイル空間統計®」

(注)・滞在者数とは、指定地域の昼間帯(10時から18時の間)に2時間以上滞在した外国人を日別に算出し、対象期間の日数分を積算した延べ人数を表している。

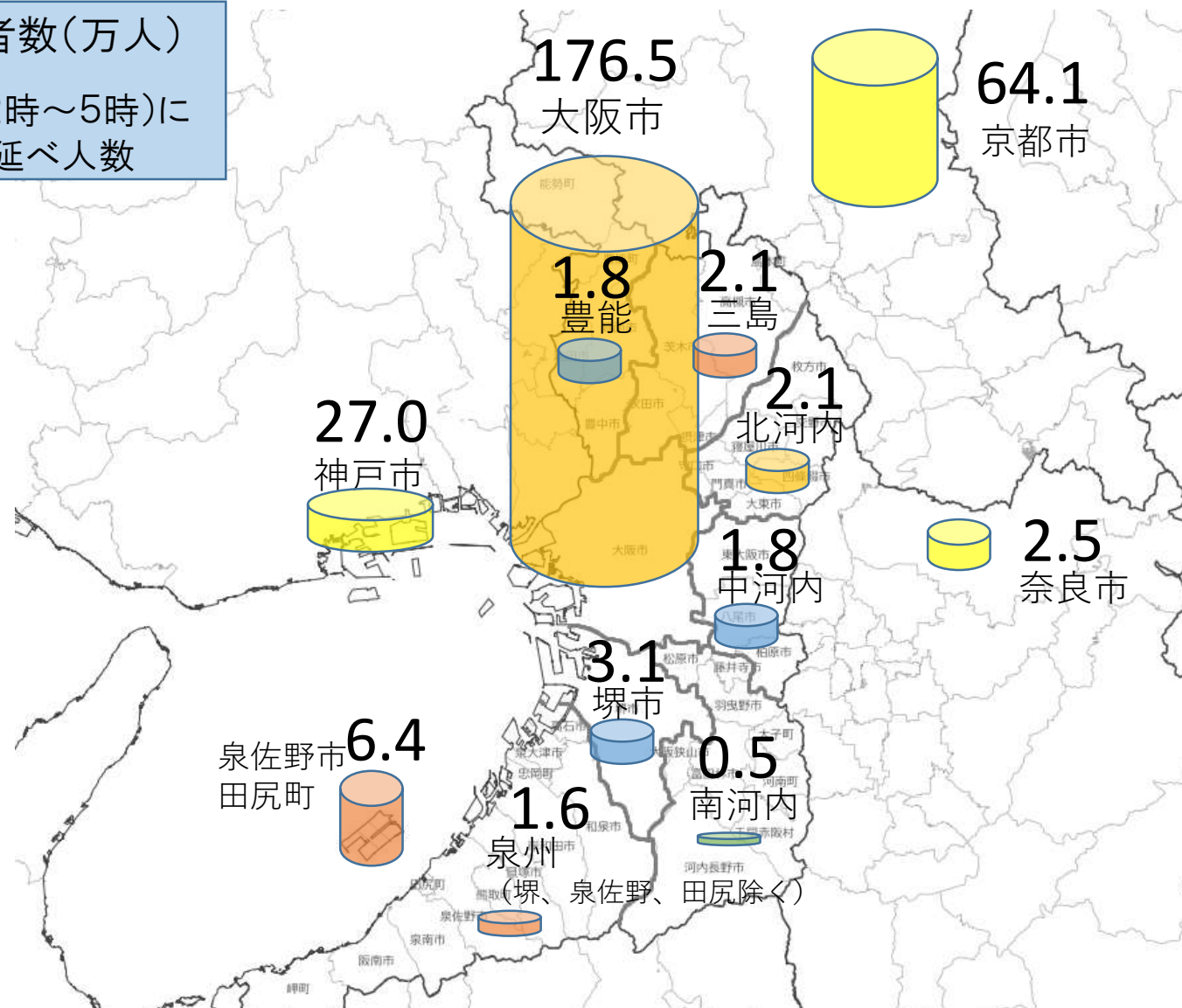
・同一人物が複数の地域に滞在した場合、複数カウントしている。同一人物が該当地域に複数日に跨って滞在した場合、複数カウントしている。

バイエリアの現状④ 訪日外国人の地域別滞在者数(夜間)

資料1-2-④

訪日外国人滞在者数(万人)

2018年10月夜間(2時～5時)に
2時間以上滞在した延べ人数



【出典】地域経済分析システム(RESAS):株式会社NTTドコモ、NTTドコモ・インサイトマーケティング「モバイル空間統計®」

(注)・滞在者数とは、指定地域の夜間帯(2時から5時の間)に2時間以上滞在した外国人を日別に算出し、対象期間の日数分を積算した延べ人数を表している。

・同一人物が複数の地域に滞在した場合、複数カウントしている。同一人物が該当地域に複数日に跨って滞在した場合、複数カウントしている。

今後の進め方① 検討範囲

資料1-3-①

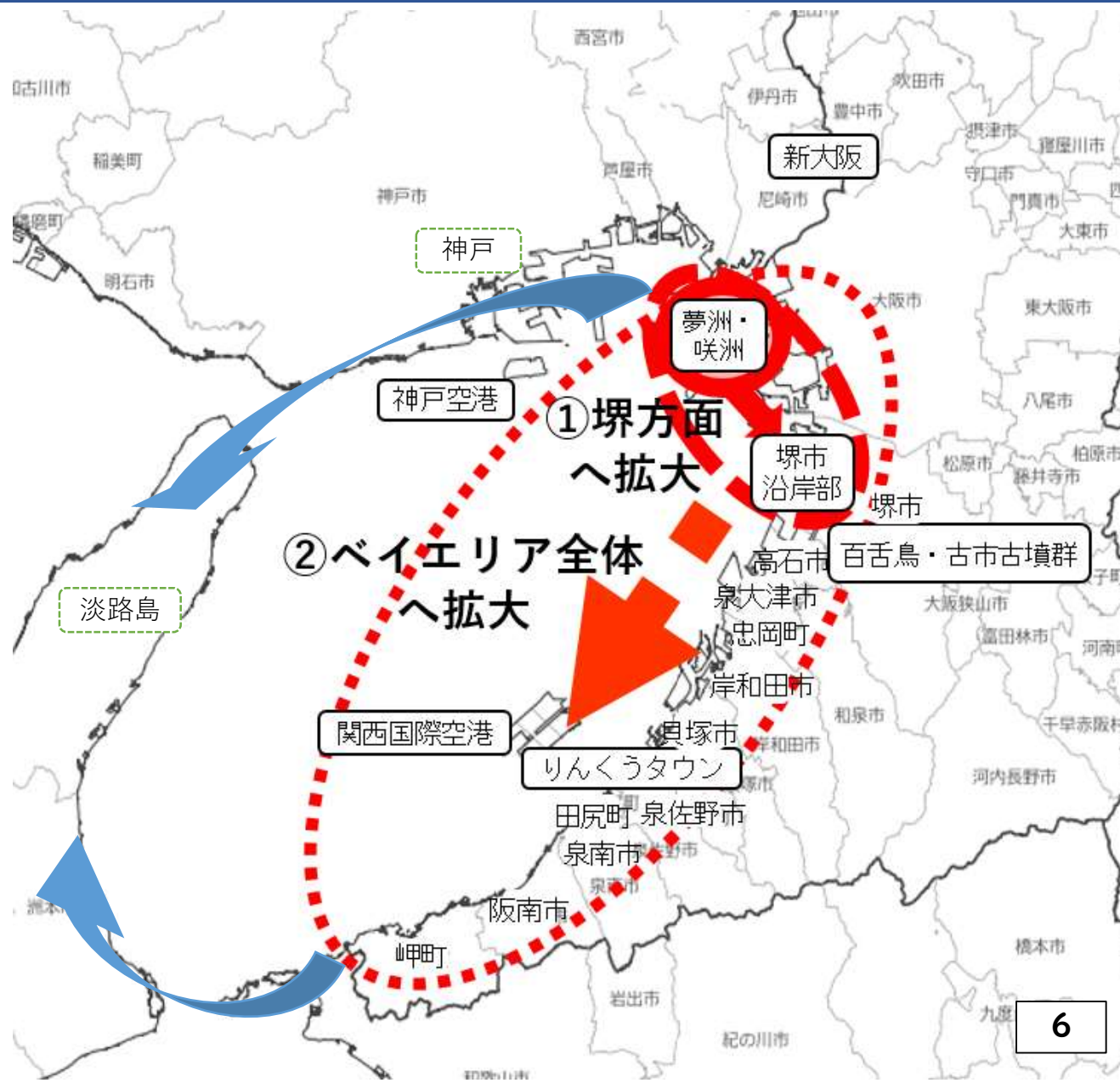
～検討範囲を段階的に拡大～

○原則、大阪府域の沿岸部全域。

① まずは、これまで「グランドデザイン・大阪」で位置づけ、大阪府・市で取り組んで来た「夢洲・咲洲エリア」の直近で、ポテンシャルがある堺市沿岸部を含め、一体的に検討。

② その成果を踏まえ、泉州沿岸の熱意のある自治体等の参画を得て、ベイエリア全体で検討。

さらに、他県のポテンシャルの高いエリアとも連携し、大阪湾全体から関西全体の発展につなげて、より広域的な視点で検討。



今後の進め方② 推進体制等

資料1-3-②

大阪広域ベイエリアまちづくり推進本部

本部長 知事

副知事
住宅まちづくり部長
府民文化部長
商工労働部長
環境農林水産部長
都市整備部長

副本部長 大阪市長

副市長
都市計画局長
経済戦略局長
港湾局長

副本部長 堺市長

副市長
建築都市局長
文化観光局長
産業振興局長

関係行政機関、
経済界、
学識経験者等
必要に応じ参画

〔事務局〕
大阪府住宅まちづくり部
大阪市都市計画局
堺市建築都市局

幹事会

副知事・大阪市副市長・堺市副市長及び関係部局

将来像・方向性とりまとめ（大阪市～堺市エリア）

将来像・方向性とりまとめ（大阪ベイエリア全体）

※ I R や大阪・関西万博の進捗状況を見据えながら検討し2021年春を目途にとりまとめ

今後の進め方③ 当面の検討範囲の現状

資料 1-3-③

■大阪市ベイエリア

【此花西部臨海地区】

○USJ



○ユニバーサル
シティポート



【舞洲地区】

○舞洲スポーツアイランド ○舞洲緑道



【天保山・築港地区】

○天保山ハーバービレッジ ○クルーズ客船



【咲洲コスモスクエア地区】

○インテックス大阪 ○ATC

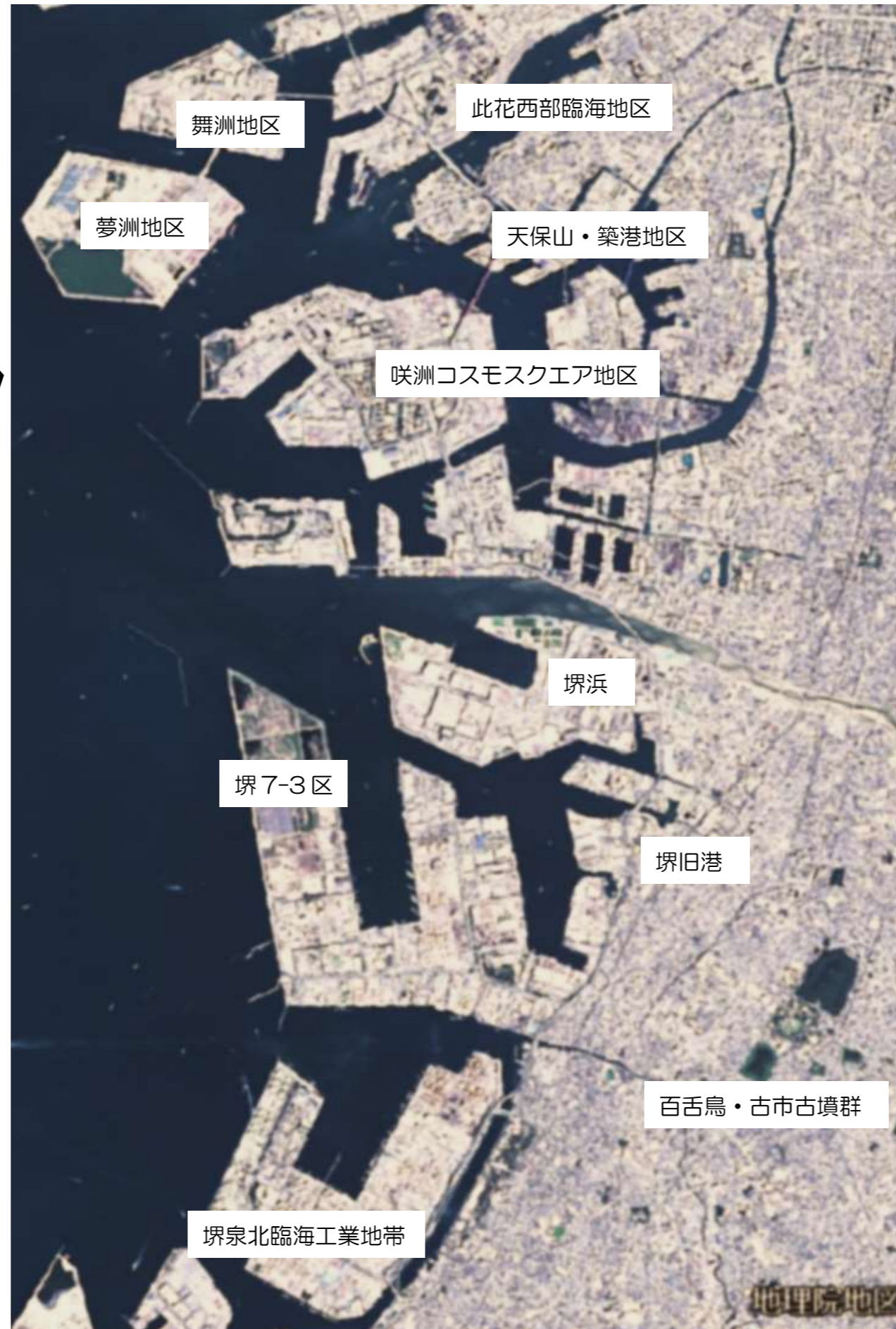


【夢洲地区】

○大阪・関西万博



出典：大阪市 HP



出典：地理院地図 <https://maps.gsi.go.jp/development/ichiran.html>

■堺市ベイエリア

【堺浜】

○J-GREEN 堺



○人工干潟



【堺旧港】

○堺旧港



○旧堺燈台



○大浜公園



【堺7-3区】

○共生の森づくり



【堺泉北臨海工業地帯】

○工場夜景



○浜寺公園駅



【百舌鳥・古市古墳群】

○仁徳天皇陵古墳



出典：大阪府・堺市 HP、堺市提供