

第 1 章

土 地

第 1 章 土 地

位置および面積

本府の極所の地名および経緯度をみると、極東は枚方市大字穂谷（東経135°45'）、極西は泉南郡岬町多奈川小島（東経135°7'）、極南は同じく泉南郡岬町多奈川西畑（北緯34°16'）、極北は豊能郡能勢町天王（北緯35°02'）で、距離は東西60.5km、南北86.8kmに及んでいる。また本府の大半は摂津平野、河内平野、和泉平野を合したいわゆる大阪平野で占められ、北部は京都府、東部一帯は生駒、葛城の両山脈をへだてて奈良県に接し、南部は和泉山脈を境として和歌山県に、西部では大阪市以北を兵庫県に、またその以南は大阪湾にのぞんでいる。

昭和44年末の大阪府面積は 1,853.96km²で、全国46都道府県中最少のものとなっており、大阪市をはじめとする28市15町2村からなりたっている。

地勢および地質

大阪平野の中心をなす大阪市 および その周辺は、淀川、大和川の営む堆積作用によって生れた土地であり、上町台地一帯を除いては概して低地である。

和歌山県と境を接する葛城山脈は本府東南におこり、延々地を北にはせて奈良県境を区画する生駒山脈と結び、葛城、金剛、信貴、生駒の諸山はこれに属している。また本府南部には和泉山脈があって支山脈が北東に走り、七越、榎尾、天野の諸山が起伏し、北部では中国山脈の余勢南におよび能勢、箕面、龍王の諸山をようし、その姿はいずれも優美で人々に親しまれている。

淀川はその源を滋賀県びわ湖に発し、瀬田川、宇治川となって京都府を貫流し、途中桂川を合せたところより本府東北部に入り毛馬より二つに分れ、西へ新淀川、南に流れては中之島をはさみ、堂島川、土佐堀川となり合流するところから安治川と名を変え大阪湾に注いでいる。また南に流れるこれらの川を利用して豊臣秀吉が1585年に東横堀川等、松平忠明が1615年安井道頓に命じて道頓堀川を開かせ、10数余の疎水路が設けられて「水の都」として大いにさかえたが、近年これらの川は汚染度を高めるのみでその用をなさず、交通まひ解消の一翼をになって、市内高速道路、駐車場として再び脚光をあびている。

大和川は奈良県におこり金剛山と生駒山の間を流れて府内に入り、藤井寺市で石川と合流し、西に流れて大阪市南部、堺市、松原市との間を縫って大阪湾に注いでいる。この大和川は淀川につく大きな川であるが、河心は

年とともに砂に埋まり浅瀬となって水運の便を欠いている。またこのほか著名な川として石津川、津田川等の諸川があるが、いずれも水運に恵まれていない。

池沼は府下に約1万6千ほど点在するが、多くは田園灌がい用に供せられるもので、そのうち規模の大きなものとして久米田池（岸和田市）、狭山池（狭山町）、光明池（和泉市）が水面積40ヘクタール前後があり、その他大海池、室池の約17ヘクタールをあげられる。

本府の地質の最大面積を占めるものは、第4紀古層および第4紀新層であって、和泉沿海の地方は主として前者に属し、摂津南部および河内平坦部は後者に属している。またこれにつぐものは摂津中央部、河内東北部および和泉中央部より河内南部にわたる第3紀層と、河内、和泉の山間部の片麻岩層および和泉の砂岩層とである。なお花こう岩層は河内東北部の山間および摂津北部に分布し、秩父古生層は摂津北部においてみただけとなっているほか、雲英安山岩は大和川支流、源川上流の河内の山間において、また石灰岩は摂津北部の山間にわずかにみられる。

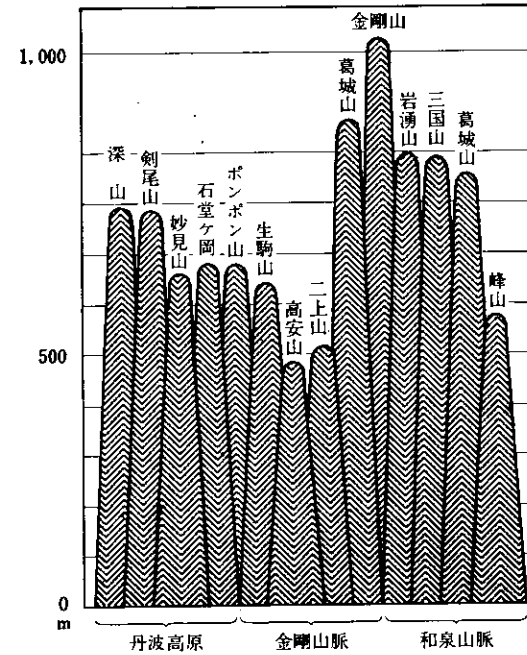
行政区域のへんせん

明治元年、新政府は大阪鎮台を以て摂津の一部と河内、和泉、大和の三国を管轄させたが、間もなく大阪裁判所と改称、摂、河、泉三国を管轄させ、しかも数カ月にして大阪府について堺県を設け、同2年1月にはさらに分岐して摂津県、河内県がおかれて府の管轄区域は大阪市街のみとなった。しかし同年11月地方府県の大改革により、摂津国における従来の諸府県を廃して大阪府が新たにおかれ、その後奈良県は廃されて堺県に合したが、堺県もまた同14年に大阪府に入り、同20年旧奈良県は大阪府から離れて県制をしき、これまで幾度となお統廃合を繰り返してきた行政区画もようやく落ち着いた。

以後現在まで本府の管轄地は殆んど変わらず、昭和33年4月1日に京都府南桑田郡榎田村が高槻市に、同じく亀岡市の一部が豊能郡東能勢村に編入されたにすぎないが、この間府内での統廃合ならびに、それらによる新都市の設置を見て、明治22年市町村制施行時の2市12町310カ村を数えた市町村数は減少、さらに昭和28年10月から施行された町村合併促進法により激激な統廃合をつづけ、昭和44年末現在では前記のとおり28市15町2村が存在することとなった。

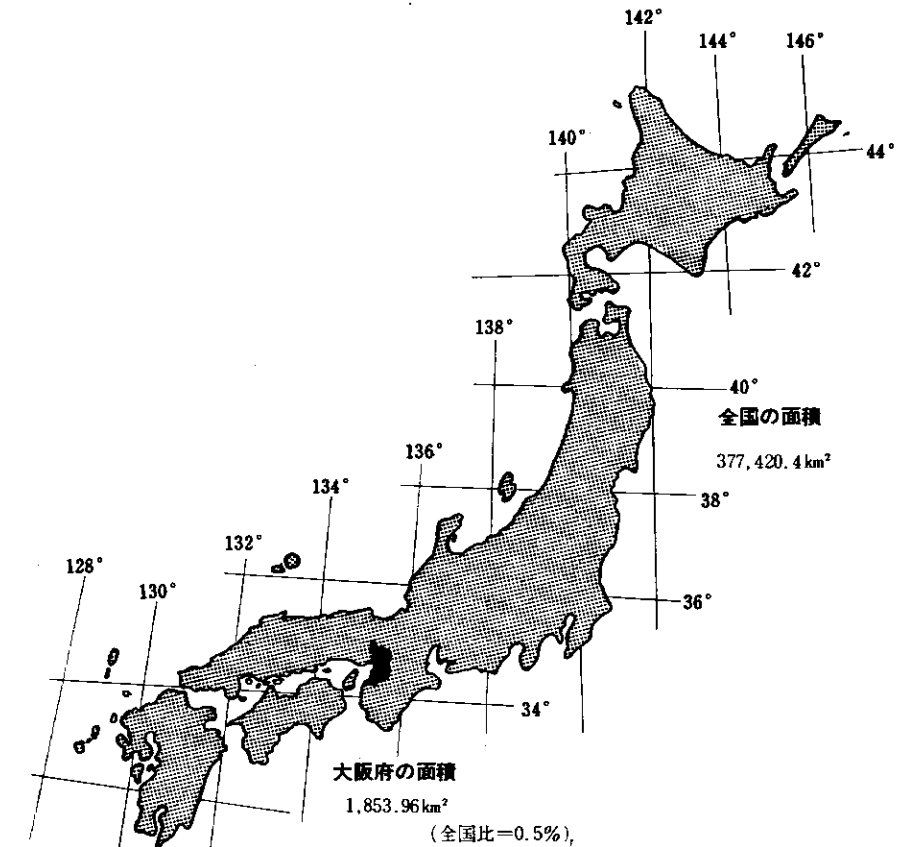
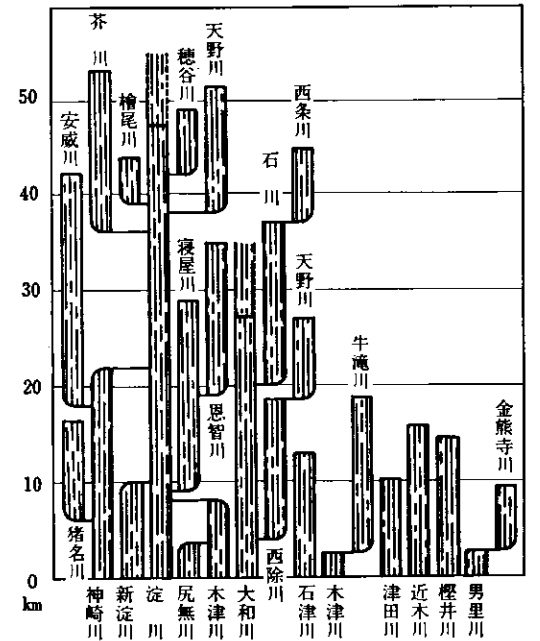
山 岳 の 標 高

第5表参照



河 川 の 流 長

第6表参照



第1表 面積と方位・距離

本表の面積は昭和44年建設省国土地理院調べによる東西および南北の距離は旧陸軍参謀本部5万分の1の地図から測定したもので多少の誤差がある。

府 県	面積	広 ぼ う				南北距離
		方位	地名	東西距離	方位	
大阪府	1 853.96 km ²	極東	枚方市大字穂谷	60.51 km	極南	泉南郡岬町多奈川西畑
		極西	泉南郡岬町多奈川小島		極北	豊能郡能勢町天王

資料 大阪府企画部統計課。

第2表 行政区画

本表は昭和44年12月末日現在におけるものである。

市 郡	地方事務所名	管 轄 区	町 村 名	役 所 (場) 数	市 数	町 数	村 数
全 管	-	-	-	45	28	15	2
大 阪 市	-	北区、都島区、福島区、此花区、東区、西区、港区、大正区、天王寺区、南区、浪速区、淀川区、西淀川区、東淀川区、東成区、生野区、旭区、城東区、阿倍野区、住吉区、東住吉区、西成区	-	(22区)	1	1	-
(衛星市部)	-	堺市、岸和田市、豊中市、池田市、吹田市、泉大津市、高槻市、貝塚市、守口市、枚方市、茨木市、八尾市、泉佐野市、富田林市、寝屋川市、河内長野市、松原市、大東市、和泉市、箕面市、柏原市、羽曳野市、門真市、摂津市、高石市、藤井寺市、東大阪市	-	27	27	-	-
三 島 郡	三 島	島本町、	-	1	-	1	-
豊 能 郡	豊 能	東能勢村、能勢町	-	2	-	1	1
泉 北 郡	泉 北	忠岡町	-	1	-	1	-
泉 南 郡	泉 南	熊取町、田尻町、泉南町、南海町、東鳥取町、岬町	-	6	-	6	-
南 河 内 郡	南 河 内	河南町、太子町、千早赤阪村、狭山町、美原町、	-	5	-	4	1
一	中 河 内	一	-	-	-	-	-
北 河 内 郡	北 河 内	交野町、四条畷町	-	2	-	2	-

資料 大阪府企画部統計課。

第3表 市区町村の面積

総面積は昭和44年10月1日現在の区域について建設省国土地理院調べに大阪府公報に記載された臨海開発造成地の一部を含めてある。なお耕地面積は昭和44年2月1日現在の農業調査によるがアールを四捨五入してあるので合計とはあわない。

市区町村	総面積		総面積		総面積		総面積	
	総数	(うち)耕地	総数	(うち)耕地	総数	(うち)耕地	総数	(うち)耕地
総市郡	1 853.96	261.26	16.57	1.95	149.18	16.37	149.18	16.37
大阪市区	1 405.32	203.38	6.06	0.00	17.21	3.50	17.21	3.50
北都島福北東西港大天王南浪淀西淀東成生野旭	448.64	57.68	23.04	1.41	85.45	15.07	2.14	0.88
北都島福北東西港大天王南浪淀西淀東成生野旭	205.56	9.76	25.02	4.23	48.35	4.52	44.49	0.78
北都島福北東西港大天王南浪淀西淀東成生野旭	5.54	-	7.42	0.07	24.77	4.13	16.04	1.41
北都島福北東西港大天王南浪淀西淀東成生野旭	5.86	-	132.53	20.23	27.00	6.82	20.39	1.94
北都島福北東西港大天王南浪淀西淀東成生野旭	10.96	-	69.94	13.93	12.21	4.19	48.91	1.86
北都島福北東西港大天王南浪淀西淀東成生野旭	4.68	-	36.60	4.90	15.70	4.06	102.26	20.03
北都島福北東西港大天王南浪淀西淀東成生野旭	5.92	-	21.73	2.43	10.32	1.43	25.48	5.27
北都島福北東西港大天王南浪淀西淀東成生野旭	5.27	-	36.60	3.35	8.70	2.11	14.23	4.27
北都島福北東西港大天王南浪淀西淀東成生野旭	8.26	-	10.00	2.21	61.78	11.28	37.13	3.08
北都島福北東西港大天王南浪淀西淀東成生野旭	9.10	-	104.95	11.75	16.82	1.01	12.05	3.07
北都島福北東西港大天王南浪淀西淀東成生野旭	4.68	-	40.60	6.33	16.82	1.01	13.37	4.35
北都島福北東西港大天王南浪淀西淀東成生野旭	2.96	-	13.13	1.71	133.03	13.15	44.19	6.49
北都島福北東西港大天王南浪淀西淀東成生野旭	3.83	-	64.52	10.83	34.47	3.04	25.29	4.13
北都島福北東西港大天王南浪淀西淀東成生野旭	4.51	-	75.16	12.67	98.56	10.11	18.90	2.35
北都島福北東西港大天王南浪淀西淀東成生野旭	11.16	0.05	41.26	10.21	3.16	0.83		
北都島福北東西港大天王南浪淀西淀東成生野旭	25.86	1.35	50.24	8.52	3.16	0.83		
北都島福北東西港大天王南浪淀西淀東成生野旭	4.51	0.01	39.67	8.34				
北都島福北東西港大天王南浪淀西淀東成生野旭	8.24	0.54	24.00	6.02				
北都島福北東西港大天王南浪淀西淀東成生野旭	6.11	0.15	109.60	6.86				

資料 大阪府企画部統計課。

第4表 税務署管轄区域

本表は昭和44年12月末日現在におけるものである。

税 務 署	所 在 地	管 轄 区 域	市町村数
総 数	29 税 務 署		45
天 浪	大阪府東区大手前之町1 西区江戸堀下通5の123 南区高津7番町25 天王寺区堂ヶ芝町98 浪速区船出町1の35	東 南 天 浪 王 寺 速	1
此 西 大 生 東 城 阿 東 西 住 淀	北 区 中 の 島 4 の 15 此 花 区 伝 法 町 北 1 の 1 西 淀 川 区 姫 里 町 3 の 3 福 島 区 亀 甲 町 1 の 3 生 野 区 猪 飼 野 中 8 の 7	北 此 西 福 生 成 都 島 野 吉 成 吉 川	1
茨 豊	東 成 区 大 今 里 町 1 の 148 城 東 区 野 江 中 ノ 町 3 の 15 城 東 区 野 江 東 之 町 1 の 48 阿 倍 野 区 丸 山 通 1 の 63 の 1 東 住 吉 区 田 辺 東 之 町 5 の 14	東 旭 城 阿 東 倍 野 吉 成 吉 川	1
泉 岸 泉 富	西 成 区 千 本 通 2 の 17 住 吉 区 上 住 吉 町 181 の 1 大 淀 区 中 津 本 通 1 の 30 港 区 桂 1 丁 目 15	西 住 淀 区 東 淀 川 区 大 正 区	1
布 八 枚	茨 木 市 大 字 茨 木 1110 の 15 池 田 市 城 南 町 498	吹 田 市 高 槻 市 茨 木 市 摂 津 市 三 島 郡 池 田 市 豊 中 市 箕 面 市 豊 能 郡	5
	堺 市 南 瓦 町 26 泉 大 津 市 二 田 181 岸 和 田 市 岸 城 町 1714 泉 佐 野 市 下 瓦 屋 741 富 田 林 市 毛 人 谷 30 の 3 の 23	堺 市 泉 大 津 市 和 泉 市 高 石 市 泉 北 郡 岸 和 田 市 貝 塚 市 泉 佐 野 市 泉 南 郡 富 田 林 市 羽 曳 野 市 河 内 長 野 市 藤 井 寺 市 南 河 内 郡	1
	東 大 阪 市 永 和 町 2 の 3 八 尾 市 大 南 町 275 枚 方 市 岡 615 の 1	東 大 阪 市 八 尾 市 松 原 市 柏 原 市 東 住 吉 区 の 一 部 守 口 市 枚 方 市 寝 屋 川 市 大 東 市 門 真 市 北 河 内 郡	1

資料 大阪国税局。

第5表 主要山岳

本表は建設省国土地理院5万分の1地図より、標高によりおもなものを掲載した。なお市郡名は昭和44年12月末日現在、山頂への距離は慣称距離である。

山 名	標 高 (メー トル)	所 属 市 郡 名	登 山 口 の 地 名	山 頂 へ の 距 離 (キ ロ)
深 剣 小 歌 妙 石 鴻 明 天 生 高 二 葛 金 剛 一 岩 三 經 大 葛 燈 三 雲 須 德 湧 國 塚 石 城 明 峯 山 石	790.5 784.8 611.7 553.5 662.0 680.5 678.0 523.5 678.9 270.4 642.3 488.0 515.0 959.7 1 116.0 540.9 897.7 885.7 827.0 861.0 857.0 553.0 576.5 490.2 420.0	豊 能 郡 能 勢 町 " " " " " " 豊 能 郡 能 勢 町、東 能 勢 村 豊 能 郡 東 能 勢 村、茨 木 市 豊 能 郡 東 能 勢 村 高 槻 市 三 島 郡 島 本 町 東 大 阪 市 八 尾 市 南 河 内 郡 太 子 町 " 千 早 赤 阪 村 " " 河 内 長 野 市 " " 河 内 長 野 市、和 泉 市 和 泉 市 和 泉 市、岸 和 田 市 岸 和 田 市、貝 塚 市 泉 佐 野 市 " " 泉 南 郡 東 鳥 取 町 泉 南 郡 東 鳥 取 町、南 海 町、岬 町	... 豊 能 郡 能 勢 町 森 上 豊 能 郡 東 能 勢 村 吉 川 高 槻 市 川 久 保 京 都 府 乙 訓 郡 大 山 崎 村 東 大 阪 市 石 切 八 尾 市 高 安 南 河 内 郡 太 子 町 春 日 南 河 内 郡 千 早 赤 阪 村 水 分 南 河 内 郡 千 早 赤 阪 村 千 早	... 6.0 4.0 5.0 2.0 5.7 7.5 3.5 ... 9.5 4.5 8.0 ...

資料 大阪府企画部統計課。

第6表 主要河川

本表は大阪府管内の主要河川を河川法適用河川ならびに同法準用河川について昭和37年4月現在で掲載した。

Table with 4 columns: 川名 (River Name), 水源地名 (Source Name), 流末地名 (Mouth Name), 管内経過距離 (Distance in km). Lists major rivers like淀川, 大和川, 男木川, etc.

資料 大阪府土木部河川課。

第7表 主要池沼

本表は昭和36年7月3～8月4日の間に行われた「溜池調査」によるもので昭和39年末現在再確認してある。

Table with 6 columns: 池名 (Pond Name), 所属地 (Location), 堤高 (Dam Height), 堤長 (Dam Length), 水面積 (Surface Area), 貯水量 (Storage Capacity). Lists ponds like 久米田池, 狭山池, etc.

資料 大阪府農林部耕地課。

第8表 都市公園

本表は昭和42年4月1日の大阪府下都市計画公園一覧表から開設面積3ha以上のものを掲載した。※は府立

Table with 6 columns: 名称 (Name), 計画決定面積 (Planned Area), 開設面積 (Established Area), 所在地 (Location), 施設 (Facilities). Lists parks like 城北旭, 扇町, etc.

資料 大阪府土木部公園課。

市郡別

本表は各市町村保管の土地課税台帳または土地補充課税台帳に登録された土地に関する各年1月1日現在の数字であつて、このため内訳と総計と一致しないものもある。昭和39年度において自治省告示第159号固定資産評価基準にも

民有地

る。なお評価総地積の単位は反又は坪であるがhaに換算、評価総地積の小数点以下および総価額の千円以下は四捨五入とすき評価替えが実施されている。

Table with columns: 市郡, 総数, 田, 畑(樹園地を含む), 宅地. Rows include years (昭和40-44), city/county totals, and individual municipalities like 大阪市, 堺市, etc.

Table with columns: 池沼, 山林, 原野, 鉄軌道, 雑地積. Rows list various land types and their respective evaluation values.

第 10 表

府 県 別 民 有 地

本表は全国の各市町村（東京では区）が保管している土地台帳または土地補充課税台帳に登録された土地のうち、地方税法第5条、第34条の規定により課税の対象となる土地にかんする各年1月1日現在の数字である。

府 県	総 数			田	畑	宅 地	山 林	牧 場	原 野
	総 数	市 部	郡 部						
昭和 39 年	15 574 028	4 480 598	11 202 764	3 092 283	2 668 648	654 655	7 554 922	192 755	1 407 864
40	15 720 005	4 522 891	11 197 114	3 096 708	2 660 923	677 409	7 574 457	192 483	1 399 042
41	15 746 992	4 581 538	11 165 453	3 097 758	2 646 570	700 322	7 589 103	191 414	1 396 376
42	15 771 631	4 753 515	11 010 115	3 096 545	2 635 752	723 096	7 950 564	193 200	1 400 127
昭和 43 年	15 773 565	4 781 799	10 991 766	3 100 624	2 621 740	747 281	7 569 940	193 299	1 402 995
北青岩宮	2 784 884	499 830	2 285 055	242 405	663 620	41 767	1 071 673	177 673	556 485
海森手城	358 457	109 522	248 934	73 599	77 837	12 330	110 639	965	80 197
道県	719 497	199 873	519 624	73 297	82 984	13 442	396 394	8 596	143 500
道県	301 104	65 536	235 569	103 993	43 214	15 928	128 074	3	9 122
秋山福茂	306 191	73 436	232 755	111 802	30 648	11 724	87 297	40	63 878
田形島城	344 437	154 053	190 384	101 999	43 301	11 535	146 329	6	40 357
島城	544 893	194 158	350 735	105 574	95 563	17 031	277 395	5	45 952
島城	413 126	97 820	315 306	96 682	133 507	25 865	137 504	56	16 595
木馬玉葉	340 890	137 080	203 810	90 264	63 644	18 102	152 980	1 171	12 907
郡県	268 348	77 403	190 945	37 370	83 249	16 677	108 392	464	20 745
郡県	249 469	109 576	139 893	64 971	85 506	29 529	62 745	-	3 223
郡県	358 196	152 820	205 375	103 244	84 401	29 038	120 516	1 526	14 417
京 都	113 138	74 732	38 405	5 406	22 394	42 040	37 359	-	2 561
奈 川	141 214	92 764	48 450	15 991	36 934	31 784	47 871	2	4 972
湖 山	491 565	174 697	316 868	179 665	53 722	21 836	212 008	-	18 676
湖 山	146 828	63 770	83 058	74 527	9 936	9 985	46 695	-	3 554
川 井	164 717	71 659	93 058	52 637	15 199	8 596	81 872	0	5 288
梨 野	174 570	77 349	97 221	46 836	8 272	6 805	108 393	0	3 190
梨 野	132 179	33 531	98 648	18 620	33 260	6 158	62 354	-	11 231
梨 野	444 437	148 084	296 353	80 678	92 626	18 344	188 681	1 491	60 331
皇 岡	476 953	92 141	384 812	63 753	30 277	14 355	348 896	-	15 776
知 重	436 270	182 976	253 294	52 576	71 148	23 283	259 169	4	24 794
知 重	277 407	135 750	141 657	85 992	55 084	37 934	89 395	-	4 004
知 重	290 993	107 140	183 853	67 243	29 979	12 904	173 237	0	4 507
賀 都	175 776	37 884	137 892	64 007	8 429	8 905	89 131	0	3 720
賀 都	167 563	81 237	86 326	35 576	13 385	11 903	99 559	7	3 137
大 阪 府	91 026	75 007	16 018	30 975	7 430	30 310	19 300	-	725
庫 山	433 452	153 748	279 704	96 555	17 060	26 536	280 341	8	8 063
山 取	148 812	38 118	110 694	27 961	9 041	5 657	102 676	-	1 491
山 取	247 888	38 394	209 494	25 528	17 579	5 798	197 045	0	1 356
山 取	152 063	31 121	120 942	32 595	16 531	4 901	80 293	-	17 106
根 山	372 729	99 800	272 929	52 254	21 036	6 828	284 480	2	6 689
山 島	344 630	96 752	247 877	85 824	32 487	14 890	203 248	-	5 283
山 島	453 273	88 789	364 484	69 120	30 919	16 166	330 438	3	4 462
山 島	303 105	121 112	181 993	67 695	19 921	13 652	190 638	1	6 931
島 川	193 194	38 238	154 956	28 578	21 522	5 937	134 987	-	776
媛 知	111 375	31 175	80 200	36 198	13 467	7 219	52 256	-	268
媛 知	285 161	82 397	202 764	41 664	43 325	10 350	186 942	-	1 567
媛 知	333 651	106 597	227 054	33 327	22 424	4 877	268 155	-	3 618
岡 賀	270 741	97 314	173 427	98 103	30 374	29 410	83 524	18	21 678
本 崎	142 890	53 735	89 156	51 570	20 073	6 362	45 092	3	18 884
本 崎	175 073	57 871	117 202	31 708	51 127	9 191	66 132	1	15 451
本 崎	284 378	64 857	219 521	77 917	72 414	14 642	94 312	1 195	22 933
分 島	211 444	76 489	134 956	55 145	33 189	9 618	78 633	-	32 794
分 島	221 736	84 711	137 025	46 635	49 226	9 858	93 788	50	20 983
分 島	373 844	100 756	273 088	60 268	123 479	17 280	133 092	2	38 618

第 2 章
気 象