

第 10 表 府 県 別 民 有 地

本表は全国の各市町村（東京では区）が保有している土地台帳または土地補充課税台帳に登録された土地のうち、課税対象外の土地（官、公有地、公共用地、公共用道路、悪用水路、ため池、保安林、学校用地および神社・寺院などの境内地など）をのぞいた各年1月1日現在の数字である。

府 県	総 数			田	畑	宅 地	山 林	牧 場	原 野
	総 数	市 部	郡 部						
昭 和 40 年	15 720 069	4 522 891	11 197 178	3 096 720	2 660 934	677 412	7 574 488	192 484	1 399 048
41	15 746 992	4 581 538	11 165 453	3 097 758	2 646 570	700 322	7 589 103	191 414	1 396 376
42	15 771 631	4 753 515	11 010 115	3 096 542	2 635 752	723 096	7 950 564	193 200	1 400 127
43	15 773 565	4 781 799	10 991 766	3 100 624	2 621 740	747 281	7 569 940	193 299	1 402 995
<b>昭 和 44 年</b>	<b>15 764 656</b>	<b>4 851 137</b>	<b>10 913 519</b>	<b>3 107 430</b>	<b>2 604 432</b>	<b>774 036</b>	<b>7 533 889</b>	<b>194 645</b>	<b>1 405 860</b>
北 青 海 道	2 800 947	503 419	2 297 527	250 995	659 584	43 348	1 074 479	179 279	560 581
青 森 県	360 729	110 432	250 297	74 979	77 137	12 653	111 259	996	80 994
岩 手 県	716 401	198 560	517 840	75 698	83 364	13 713	391 698	8 478	142 152
宮 城 県	302 693	65 910	236 783	105 137	42 217	16 580	128 797	3	9 117
秋 山 福 茨	307 636	73 657	233 979	112 194	30 392	12 011	88 020	40	64 169
山 形 県	344 994	154 050	190 945	102 758	42 978	11 924	146 676	6	39 643
福 島 県	547 082	199 644	347 438	105 830	95 727	17 218	277 809	4	46 844
茨 城 県	413 093	97 840	315 253	96 749	133 009	26 539	137 470	56	16 246
栃 木 馬 玉 葉	339 920	136 235	203 684	93 381	60 820	18 982	150 740	1 088	12 836
群 馬 県	267 575	77 328	190 247	37 142	82 832	17 231	107 338	440	21 045
埼 埼 埼 千	249 010	109 507	139 502	64 472	84 456	30 898	62 244	-	3 223
群 馬 県	357 564	152 469	205 095	102 919	84 649	30 876	119 257	1 458	14 078
東 京 奈 川	112 927	74 371	38 556	5 229	21 938	42 592	37 228	-	2 537
神 奈 川 県	149 813	92 497	48 316	15 605	35 973	33 445	47 187	2	4 910
新 潟 県	490 135	176 392	313 742	179 364	53 336	22 371	210 962	-	18 364
富 山 県	145 711	63 433	82 278	74 115	9 700	10 303	45 848	-	3 609
石 川 井 梨 野	164 360	71 308	93 053	52 274	14 990	8 858	81 640	0	5 324
福 山 県	172 271	77 167	95 104	46 604	8 130	6 958	105 732	0	3 164
山 梨 県	132 427	33 529	98 898	18 755	33 106	6 366	62 512	-	11 157
長 野 県	443 051	148 243	294 808	80 765	92 178	18 914	187 146	1 490	60 251
岐 静 愛 三	477 330	92 336	384 994	63 545	29 805	14 887	349 448	-	15 642
伊 知 重	436 659	234 131	202 528	51 905	71 028	24 215	259 044	4	24 716
愛 知 県	277 555	138 404	139 150	84 946	54 792	39 560	89 155	-	4 168
三 重 県	291 346	107 141	184 205	66 957	29 756	13 315	173 457	1	4 516
滋 賀 都 府	176 202	38 084	138 119	63 698	8 376	9 586	89 246	0	3 650
京 都 府	166 704	81 227	85 477	37 200	13 241	12 317	98 762	7	3 131
<b>大 阪 府</b>	<b>91 147</b>	<b>75 074</b>	<b>16 074</b>	<b>29 917</b>	<b>7 258</b>	<b>31 674</b>	<b>19 260</b>	<b>-</b>	<b>703</b>
兵 庫 良 山	427 697	153 764	273 934	95 729	16 986	27 626	274 296	8	8 026
奈 良 山 県	148 136	38 075	110 061	27 707	8 950	5 917	102 027	-	1 502
和 歌 山 県	247 774	38 504	209 270	25 328	17 591	6 142	196 767	1	1 354
鳥 取 県	149 520	32 351	117 169	32 454	16 496	5 018	78 256	-	16 620
島 根 山 島 口	369 682	102 067	267 615	52 063	30 923	6 977	281 515	3	6 734
岡 山 県	344 917	96 752	248 165	85 348	32 355	15 497	203 508	-	5 379
広 島 県	444 504	88 657	355 847	68 875	30 956	17 028	320 553	2	4 521
山 口 県	303 033	121 362	181 671	67 394	19 984	14 100	190 206	1	7 024
徳 香 香 愛 高	191 860	38 132	153 728	28 354	21 435	6 093	133 661	-	785
島 川 媛 知	111 846	31 434	80 412	35 931	13 442	7 522	52 519	-	358
香 川 媛 知 県	284 600	84 804	199 793	41 371	43 231	10 677	186 402	-	1 564
高 知 県	333 224	106 179	227 045	33 172	22 112	4 994	267 823	-	3 703
福 岡 賀 崎 本	271 119	97 395	173 724	97 356	30 327	30 562	83 409	22	21 611
佐 賀 県	143 146	53 575	89 572	51 402	20 399	6 557	45 515	3	18 358
長 崎 県	174 951	57 898	117 053	31 700	50 929	9 410	65 944	1	15 478
熊 本 県	284 760	65 217	219 544	78 221	71 642	14 998	94 015	1 195	23 634
大 分 崎 島	211 331	76 517	134 814	55 045	33 128	9 803	78 707	-	32 561
宮 崎 県	222 233	85 180	137 053	46 689	49 684	10 186	93 079	50	21 156
鹿 児 島 県	374 042	100 887	273 155	60 158	123 088	17 596	133 273	2	38 721

第 2 章  
気 象

### 第 2 章 気 象

#### 年 間 概 況

昭和45年の大阪の気象は、昨年の12月から続く乾燥状態が1月末に一応解消したが寒さは3月末まで続き、春の訪れは遅く、入梅は6月10日で昨年より1週間早く、また6月15日～16日にかけては100mmを越す大雨がふった。

梅雨明けは、昨年より3日遅く7月18日で、その後、太平洋の高気圧におおわれ、暑い日が8月下旬まで続いた。

9月上旬は残暑がきびしかったが、中旬以後、本邦付近に秋雨前線が停滞して、10月の中旬頃までうっとうしい日が続いた。

11月に入ると、大陸の高気圧が強まって冬型の気圧配置となり、12月にはこれが全般的に卓越し、16日、18日には、大阪市内は濃いスモッグにおおわれた。

なお本年の台風発生数は26をかぞえたが、前年と同様、直接大阪に襲ったものはなかった。

#### 月 別 概 況

1月は先月に引続き、日本付近はしばしば冬型の気圧配置が卓越し、上旬と中旬に強い寒波が襲来したので寒さはきびしかった。しかし、下旬の後半には、移動性高気圧におおわれ、寒さはやわらいだ。12月中旬以後、雨または雪が一時的に降った程度で、降水量はきわめて少なく乾燥状態が続いたが、月末には低気圧が太平洋を通過して恵みの雨をもたらした。このため12月から続いた乾燥状態は一応解消した。

2月上旬は冬型気圧配置が続き、4日の立春以後も寒い日が続いたが、中旬に入り12日ごろから移動性高気圧におおわれることが多く、気温も平年より高めで好天が続いた。下旬は太平洋岸沿いに前線が停滞し、ぐずついていた日が多かった。なお月平均気温は平年より1°C程度高めで、月降水量は平年より少なく52.0mmであった。

3月は冬型の気圧配置が持続し、13日には日中の最高気温3.9°C、平均気温1.9°Cと異常な寒さがつづき、真冬並みの天気であった。また春の訪れは遅く、27日にやっと春の移動性高気圧におおわれるようになり、急に暖くなった。

4月、この月は移動性高気圧と低気圧が交互に通過したため、天気は周期的に変化した。しかし、中下旬には、本州の南岸に前線が停滞することが多く、くもりや

雨の日が多く寒暖の変動も大きかった。月平均気温は平年並の13.8°Cであった。降水量は気圧の谷が数回通過し、その都度20mm前後の雨量であったが、特に18日には70.5mmを記録する大雨となり、月降水量は平年の約1.5倍の199.0mmであった。

5月、上旬はうっとうしい日が続く、中旬から下旬にかけては、高気圧におおわれることが多く、高温晴天に恵まれた。月平均気温は19.4°Cで平年より1°C程度高めで、降水量は平年より少ない103.0mmであった。

6月上旬は、比較的晴れのよい天気にも恵まれたが、中旬から下旬にかけて梅雨前線が西日本の太平洋岸に停滞し、10日には梅雨入りとなりうっとうしい日が続くとともに、降水量は302.0mmと、平年の192.9mmに比べてかなりの量となり、各地に被害をもたらした。

7月はじめに台風2号が紀伊半島に上陸し、その後大阪湾、兵庫県を経て日本海にぬけた。このため、大阪地方では東寄りの風が強く、また中部で30～60mmの雨が降った。なお18日から南太平洋の高気圧におおわれ梅雨明けとなり、29日まで暑い日が続いた。

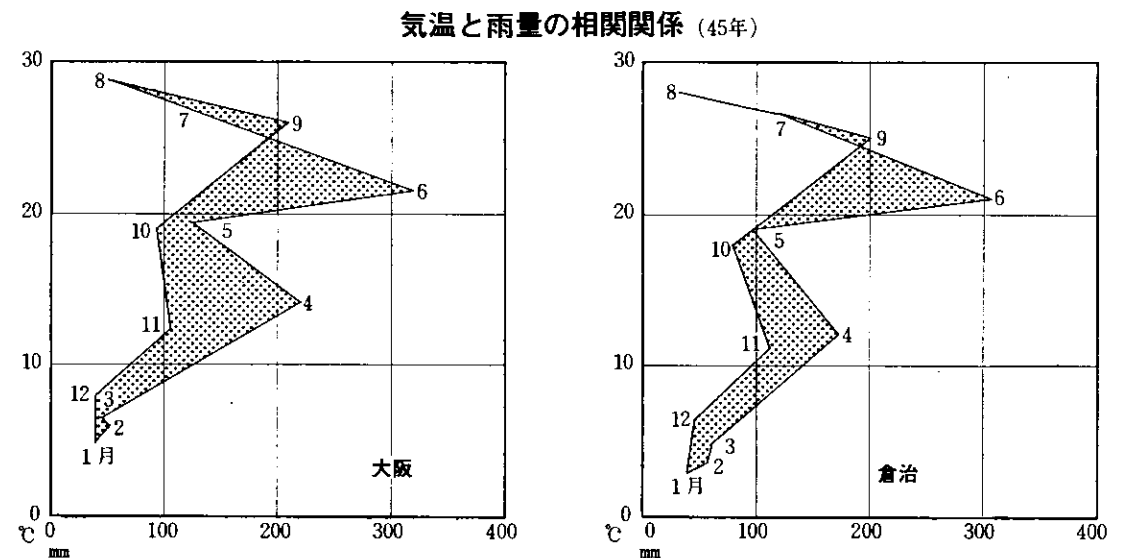
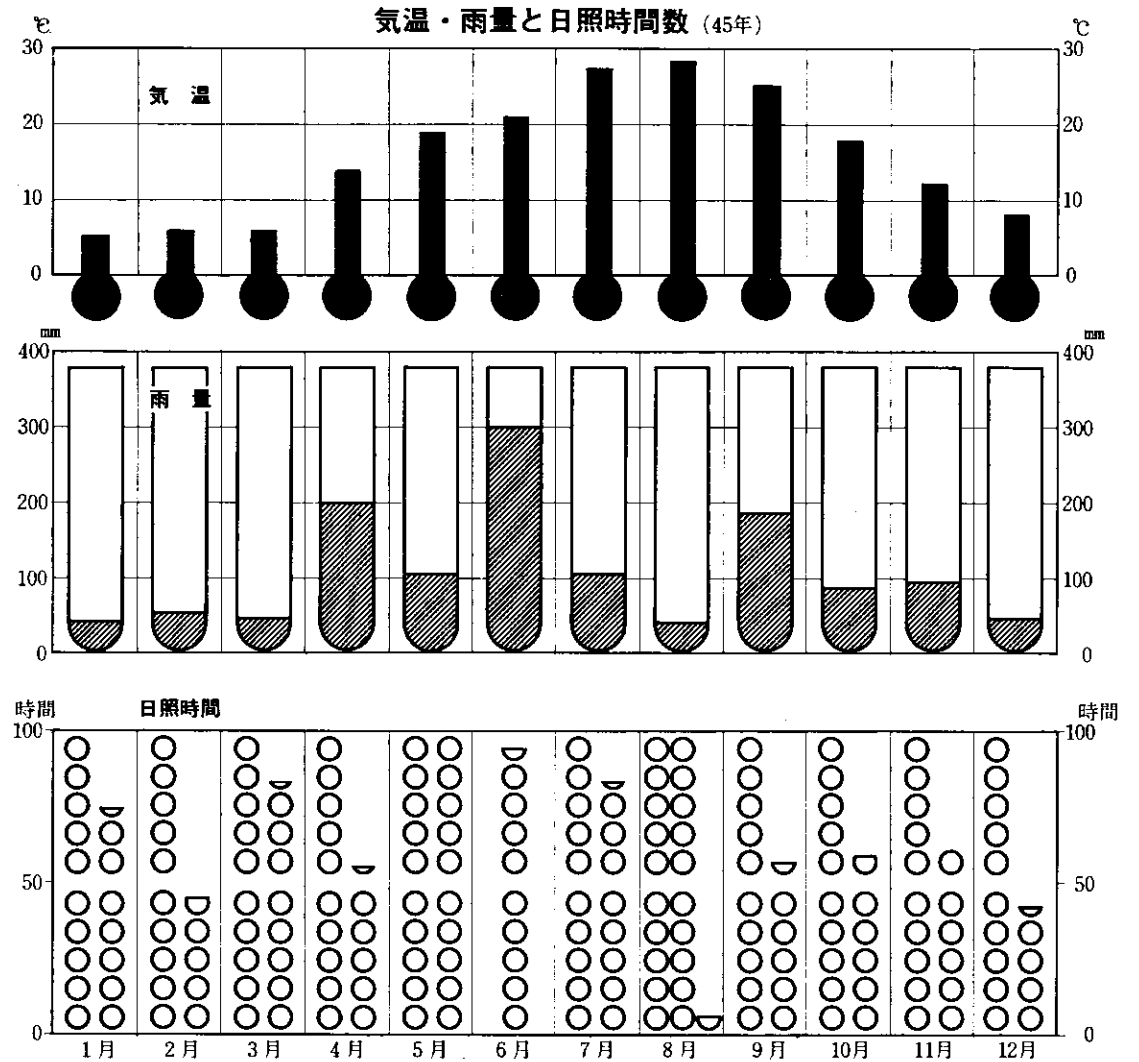
8月、月はじめと下旬は高気圧におおわれ暑い日が続いた。しかし、中旬から下旬のはじめにかけ、台風9号、10号が西日本に接近上陸し、この影響を受けてときどきにわか雨が降り、比較的暑さがやわらいだ。

9月上旬は高気圧におおわれることが多く残暑がきびしかった。中旬以後は本邦付近に秋雨前線が停滞することが多く、曇雨天の日が続いた。このため降水量は184.0mmを記録した。

10月は、中旬ごろまで大陸の高気圧が北日本にかたよって通り、本州の南岸に前線が停滞することが多かったため、悪天の日が多かった。その後、大きな移動性高気圧におおわれ、温暖な晴天が続いたが、月末には大陸の寒気が南下して気温は急激に低下した。

11月の上中旬は、移動性高気圧と気圧の谷が交互に通過して、天気は周期的に変化した。下旬は冬型の気圧配置となり、季節風が強まり、特に29～30日は大陸の寒気が南下して冷え込んだ。

12月は、シベリア高気圧と北太平洋高気圧がともに発達し、本邦付近はこれらの気圧の谷に位置したため、ときどき低気圧が通過して天気は大きくくずれた。そのあと、冬型気圧配置が強まり天気変化は大きかった。



### 第 1 表 大阪管区气象台

本表は「近畿気象要覧」によるものである。

位 置	経 緯 度		海面上高 m	創立年月日 年月日	主要材器の位置 m
	東 経 度	北 緯 度			
大阪市東区法円坂町 6-25	135.31	34.41	23.1	明治15. 7. 1	水銀気圧計(海面上) 49.9 温度計(地面上) 1.5 腕形風速計(地面上) 53.0 自記風圧計(地面上) 53.0 自記雨量計(地面上) 0.5 露 場(海面上) 23.1

資 料 大阪管区气象台「近畿気象要覧」

### 第 2 表 気 象 概 況

本表は大阪管区气象台での観測概況である。平均気温は1日8回の平均値から、平均湿度は相対湿度ともよび1日4回の測定値からその日の平均値が計算される。雲量は全天雲に被われた場合を10とし、雲のない状態を0とした基準、平均風速は0時~24時の全風程から求められている。平年各欄のうち\*印は過去における最高最低および最大値である。

年 月	平均気圧 (海面)	気 温			平均湿度	雲 量	風 速			降 水 量		日照時間 総 数
		平 均	最高値	最低値			平 均	瞬 間 最 大	風 向	総 量	最大 時量	
昭和 41 年	1 014.4	16.0	37.1	-4.2	68	5.9	2.8	22.7	W	1 531.5	57.6	2 115.3
42	1 015.4	16.2	37.1	-4.7	66	5.7	2.7	24.6	WSW	1 416.0	47.0	2 073.8
43	1 014.7	15.7	35.2	-3.1	67	5.7	3.2	26.3	SW	1 350.0	27.0	1 977.1
44	1 015.2	15.9	35.6	-2.7	67	6.2	3.9	29.7	WNW	1 188.0	25.5	2 103.4
昭和 45 年	1 015.6	15.9	35.9	-2.4	68	6.3	3.8	34.2	ENE	1 292.0	32.0	1 951.8
1 月	1 019.1	4.8	14.8	-2.4	60	4.6	4.3	22.8	W	40.0	7.5	172.9
2	1 020.2	6.1	19.0	-1.9	67	5.4	4.1	22.1	WSW	52.0	4.5	147.7
3	1 018.7	6.1	20.6	-0.3	61	5.7	4.6	22.6	W	44.0	3.5	181.6
4	1 017.8	13.8	23.4	4.3	68	7.1	4.1	20.4	ENE	199.0	17.0	151.4
5	1 012.4	19.4	27.8	9.4	69	6.9	3.8	18.3	SW	103.0	8.0	199.7
6	1 011.1	21.2	30.2	14.6	79	8.3	3.2	16.4	SSW	302.0	21.5	94.0
7	1 007.5	27.0	35.5	19.9	74	7.4	3.7	34.2	ENE	103.0	19.0	182.8
8	1 010.0	28.2	35.9	22.8	71	6.4	3.7	23.7	S	41.5	8.5	205.7
9	1 012.6	25.3	34.3	16.3	74	7.4	3.4	19.2	WSW	184.0	32.0	154.7
10	1 018.7	18.4	28.6	6.7	70	5.8	3.2	15.5	NNW	85.0	13.0	158.8
11	1 019.5	12.4	21.1	2.1	67	5.0	3.7	24.7	WSW	96.0	8.0	159.8
12	1 019.9	7.7	16.2	-0.5	61	5.6	4.1	24.1	W	42.5	11.0	142.7
平 年	1 015.4	15.5	*38.2	*-7.5	72	6.2	2.9	*60.0	S	1 359.0	*63.8	2 151.6

資 料 大阪管区气象台「大阪府気象年報」

### 第 3 表 天 気 の 概 況

本表は大阪管区气象台での観測結果による日数である。  
なお区分中の降水量≥0.1mmが43年より降水量≥0.5mmに変更された。

区 分	昭和42年 総 数	昭和43年 総 数	昭和44年 総 数	昭 和 45 年												
				総 数	1月	2月	3月	4月	5月	6月	7月	8月	9月	10月	11月	12月
降水量≥0.5mm	134	120	114	115	2	6	9	14	12	17	13	9	11	10	6	6
降水量≥1.0mm	107	101	103	104	2	6	7	13	11	17	12	7	8	9	6	6
降水量≥10.0mm	46	41	44	43	1	2	1	7	5	10	3	0	5	3	4	2
降水量≥30.0mm	9	11	6	12	1	0	0	3	0	3	1	0	3	0	1	0
降雪日数	18	21	15	16	3	4	9	0	0	0	0	0	0	0	0	0
霜日数	56	...	...	...	...	...	...	...	...	...	...	...	...	...	...	...
氷電日数	66	...	...	...	...	...	...	...	...	...	...	...	...	...	...	...
雷日数	14	11	7	12	0	0	0	0	0	1	3	3	5	0	0	0
霧日数	42	33	40	30	1	4	0	4	6	6	0	0	0	3	3	3
霧日数	70	74	61	50	7	10	3	5	2	5	1	0	1	3	3	10
暴風日数(≥10m/s)	14	30	97	91	11	7	15	4	8	5	7	5	3	4	7	15
晴天(雲量<2.5)	66	45	52	52	9	6	5	3	2	3	2	4	0	8	6	4
曇天(雲量≥7.5)	127	136	161	165	8	11	10	19	15	24	21	13	15	13	7	9
日照日数	51	53	49	57	1	4	4	7	6	15	5	3	4	3	2	3

資 料 大阪管区气象台「大阪府気象年報」

### 第 4 表 気象官署区内観測所の平均気温

本表は標記各観測所において観測したものである。( )内は観測値が欠けているものを除いた平均値である。

地 名	昭和42年 平均	昭和43年 平均	昭和44年 平均	昭和45年 平均	昭 和 45 年											
					1月	2月	3月	4月	5月	6月	7月	8月	9月	10月	11月	12月
大 阪	16.6	...	16.2	16.2	5.0	6.2	6.5	14.3	19.6	21.5	27.5	28.9	26.1	18.9	12.6	7.8
鳳 治	15.5	15.2	15.2	14.9	3.0	3.6	4.8	11.9	19.0	21.0	26.5	28.0	25.1	17.9	11.2	6.6
富 田	15.9	15.6	...	(17.4)	...	5.7	6.4	...	19.3	22.0	27.7	28.7	26.0	18.7	12.2	7.4
林 王 郷 田	(11.5)	...	15.3	15.3	3.9	5.4	5.1	14.5	18.5	21.3	27.1	27.8	25.0	16.7	10.8	6.9
天 池 上 岸 野	14.3	13.8	(16.5)	(19.4)	...	...	...	12.0	18.1	20.4	25.8	26.7	24.6	17.0	11.0	...
之 和 野	(15.8)	15.3	15.4	(14.1)	3.8	5.4	5.1	13.1	...	...	26.7	27.3	24.8	17.0	11.4	6.8
河 内 長 野	(15.7)	...	...	15.4	3.7	5.2	4.7	12.7	19.0	21.2	26.8	27.8	25.2	17.9	12.2	8.4
羽 野	15.1	14.7	14.7	14.5	2.9	4.1	4.6	12.6	18.2	20.6	26.4	27.2	24.5	16.8	10.5	5.7

資 料 大阪管区气象台「大阪府気象年報」

### 第 5 表 気象官署区内観測所の降水量

本表は標記各観測所において観測したものである。( )は欠測による誤差が隣接観測所の観測から推定して10%以下と考えられる数値である。

地 名	昭和42年 総 数	昭和43年 総 数	昭和44年 総 数	昭和45年 総 数	昭 和 45 年											
					1月	2月	3月	4月	5月	6月	7月	8月	9月	10月	11月	12月
大 阪	1 441	1 401	1 331	1 438	45	58	50	220	126	320	114	52	207	95	106	45
鳳 治	1 439	1 594	1 739	1 353	43	63	67	178	96	309	120	37	196	85	111	48
富 田	1 206	1 179	...	...	...	...	53	271	130	280	113	80	97	77	109	33
林 王 郷 田	...	...	1 483	...	...	...	57	91	183	149	243	56	80	73	162	26
天 池 上 岸 野	1 546	1 286	...	...	...	...	65	127	(682)	191	166	283	121	114	68	
之 和 野	1 506	1 710	1 417	1 415	65	59	56	236	100	316	164	70	158	72	68	51
河 内 長 野	...	...	...	...	...	...	...	...	...	...	...	...	...	...	...	...
羽 野	890	1 036	1 143	994	48	36	42	202	76	254	81	15	70	43	91	36
	1 230	1 273	1 255	...	55	...	51	231	108	300	110	100	102	67	106	47
	1 429	1 485	1 377	1 731	50	61	55	201	132	372	141	77	366	118	114	44
	...	1 349	1 258	1 148	46	57	37	233	132	288	79	73	81	47	51	24
	1 155	1 199	1 318	...	...	...	...	218	98	253	109	80	159	84	90	43
	1 263	1 306	1 321	1 307	41	56	55	210	115	279	119	74	116	82	117	43

資 料 大阪管区气象台「大阪府気象年報」

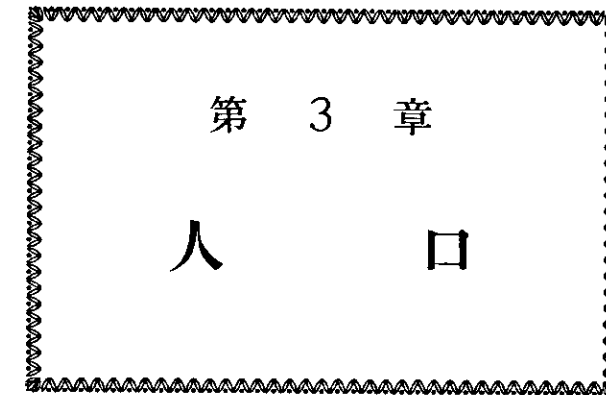
第 6 表

全 国 気 象 概 況

本表の「平均相対湿度」は毎日3時、9時、15時、21時の4回の観測値を、「平均気温」はさらに6時、12時、18時、24時を加えた合計8回の観測値を算術平均したものである。「快晴日」は日平均曇量2.5未満をいい「最大風速」は任意の10分間平均風速の最大値である。「平均値」は昭和6～35の平均値である。a)は昭和16～35年の平均値、b)は25～35年の平均値。

測 候 所	平 均 気 温				平均相対湿度			日 照 時 間		降 水 量			快 昭 和 44 年 晴 日 年	最 大 風 速 (44年)	最 深 積 雪 (44年)
	平 年 値	昭 和 44 年			平 年 値	昭 和 44 年		平 年 値	昭 和 44 年	平 年 値	昭 和 44 年				
		最 高 値	最 低 値	年 平 均		最 低 値	年 平 均				総 量	1 日 最 大 値			
°C	%			時	mm		日	m/s	cm						
北 海 道 稚 旭 根 札 帯 函 館 区	a)6.2	25.6	-16.9	5.0	a)76	22	75	a)1 630	1 399	a)1 161	1 061.5	60.5	18	22.3	156
	6.0	33.0	-26.1	5.5	79	20	77	1 715	1 677	1 144	1 256.5	49.5	22	12.8	118
	5.7	29.2	-15.7	5.2	80	27	79	1 953	2 172	1 081	987.5	50.5	56	19.0	25
	7.6	33.4	-17.9	7.2	76	12	71	1 916	2 006	1 136	957.5	55.0	27	14.2	125
	5.7	34.5	-25.6	5.3	77	18	73	2 149	2 326	943	886.5	62.5	88	12.7	118
東 北 青 秋 盛 仙 山 福 岩 手 都 宮 橋 戸 谷 子 京 浜 区	a)8.1	30.6	-14.6	7.6	78	22	77	1 922	1 910	1 178	1 050.5	68.0	31	14.8	43
	b)9.1	33.2	-13.7	9.1	b)80	14	76	b)1 717	1 856	b)1 300	1 533.0	86.0	23	14.8	135
	10.7	32.3	-9.0	10.5	78	19	75	1 712	1 706	1 789	1 730.5	83.0	16	22.3	39
	9.5	33.9	-14.4	9.5	76	17	73	1 945	2 093	1 275	1 179.5	72.5	24	17.0	18
	11.3	33.4	-8.6	11.7	76	11	71	1 907	2 140	1 232	1 036.0	65.5	42	15.3	25
東 京 都 宇 前 水 熊 鋤 東 横 北 新 富 金 福 山 長 甲 岐 東 名 静 津 根 都 戸 阪 良 山 岬 取 江 山 島 関 区	10.8	35.7	-11.7	10.7	78	10	76	1 784	1 844	1 236	1 231.5	61.0	30	10.3	64
	12.1	35.0	-7.8	12.5	74	12	71	1 954	2 207	1 156	972.5	56.5	29	21.2	43
	a)12.5	34.0	-9.6	12.9	77	18	73	2 049	2 054	1 522	1 310.0	68.5	60	14.0	23
	13.4	36.6	-5.8	13.8	69	17	65	2 210	2 118	1 246	1 050.5	89.0	76	15.3	28
	12.8	34.7	-8.2	13.2	78	14	76	2 115	1 767	1 396	1 367.5	84.0	57	16.5	14
東 山 野 府 皇 区	13.7	37.6	-6.5	14.1	73	15	69	2 205	2 179	1 294	1 015.0	48.0	77	14.5	27
	15.0	30.0	-2.3	15.1	77	18	76	2 054	1 965	1 715	1 803.5	88.0	61	19.8	0
	14.7	36.6	-2.1	15.6	71	15	63	2 019	1 838	1 563	1 343.0	74.5	54	20.3	30
	14.5	34.2	-2.6	15.1	74	17	72	2 087	1 893	1 665	1 437.5	71.0	64	18.3	23
	a)12.9	33.9	-9.5	12.6	a)77	14	75	a)1 859	1 729	a)1 841	1 988.0	53.0	19	19.2	82
東 山 野 府 皇 区	a)13.2	34.5	-5.7	13.3	a)80	16	77	a)1 739	1 725	a)2 370	2 146.0	93.0	26	13.5	110
	13.5	34.7	-4.6	13.7	70	28	79	1 816	1 798	2 559	2 368.0	65.0	31	15.5	47
	b)13.8	34.1	-3.6	13.8	80	16	76	1 829	1 789	2 421	2 450.0	84.0	44	11.7	74
	11.1	33.2	-9.9	11.1	76	11	74	2 137	1 867	1 001	1 136.0	54.0	44	15.5	27
	13.5	35.6	-7.8	13.6	74	12	69	2 246	1 995	1 207	1 072.5	44.5	69	17.3	29
東 海 古 屋 岡 区	14.7	37.5	-5.4	14.9	75	15	70	2 056	2 203	1 857	1 935.5	142.5	68	12.3	37
	14.4	36.4	-5.0	14.8	76	23	73	2 270	2 221	1 546	1 384.5	69.5	61	15.8	7
	a)15.6	36.6	-4.2	16.0	a)73	18	69	a)2 138	2 234	a)2 426	2 437.0	134.5	75	17.8	0
	14.7	36.9	-3.6	14.9	75	14	71	2 341	2 056	1 704	1 474.0	123.0	77	18.0	4
	13.8	34.3	-4.4	13.8	79	21	76	1 988	2 004	1 650	1 545.5	118.0	45	14.8	26
近 畿 根 都 戸 阪 良 山 岬 取 江 山 島 関 区	14.6	37.8	-4.2	15.3	74	11	68	2 013	1 978	1 579	1 516.0	137.0	53	13.2	9
	15.3	34.4	-3.9	15.2	69	15	68	2 196	2 176	1 337	1 345.0	115.5	62	19.3	9
	a)15.5	35.6	-2.7	15.9	72	15	67	2 151	2 103	1 359	1 188.0	106.0	52	19.7	6
	...	35.1	-5.2	14.2	...	21	75	...	1 922	...	1 265.0	75.0	58	14.3	8
	15.5	35.9	-1.3	15.8	73	26	70	2 261	1 999	1 435	1 481.0	75.0	43	17.3	4
中 国 鳥 松 岡 広 下 四 高 徳 松 高 九 福 佐 大 熊 長 宮 鹿 屋 名 八 丈	16.7	32.8	-1.3	16.8	74	25	72	2 439	2 331	2 581	2 464.0	103.5	65	22.2	0
	b)14.5	34.4	-3.6	14.1	b)77	20	75	b)1 702	1 808	b)2 036	1 828.0	73.0	38	13.7	43
	a)14.2	35.2	-3.5	14.1	a)79	17	77	a)1 885	2 147	a)1 980	1 802.0	152.5	40	15.5	11
	b)14.5	34.9	-6.5	14.4	75	22	74	2 303	2 127	1 139	1 166.0	97.5	74	12.0	4
	a)14.7	34.5	-4.2	14.9	75	18	73	2 262	2 242	1 596	1 388.5	136.0	53	13.7	3
四 高 徳 松 高 九 福 佐 大 熊 長 宮 鹿 屋 名 八 丈	15.4	34.3	-2.5	15.4	74	16	74	1 998	1 923	1 701	1 533.5	84.5	43	18.5	10
	b)15.1	36.4	-4.0	15.1	b)77	17	73	b)2 121	2 303	b)1 242	965.0	109.0	45	17.2	19
	15.3	36.3	-2.8	15.6	75	21	71	2 212	2 099	1 625	1 299.0	76.5	64	17.0	4
	15.3	35.6	-1.6	15.7	74	23	70	2 181	2 128	1 379	1 095.5	98.0	46	12.5	9
	15.8	38.2	-5.1	16.4	76	17	71	2 283	2 259	2 646	2 062.5	162.5	73	17.3	0
九 福 佐 大 熊 長 宮 鹿 屋 名 八 丈	15.4	35.8	-1.4	16.1	76	24	71	2 056	1 861	1 703	1 411.0	98.0	35	17.7	2
	15.6	35.5	-2.9	15.9	76	19	73	2 171	1 958	1 884	1 588.0	110.0	61	12.2	5
	15.1	37.5	-5.0	15.5	77	21	72	2 196	2 072	1 655	1 210.0	82.0	70	13.0	2
	15.7	36.1	-6.1	16.1	76	15	73	2 148	2 089	1 869	2 053.0	222.0	55	13.7	0
	b)16.5	33.8	-1.9	16.6	74	22	73	2 130	1 893	1 957	1 702.5	131.5	60	12.5	1
九 福 佐 大 熊 長 宮 鹿 屋 名 八 丈	16.7	37.4	-5.0	16.9	78	19	76	2 283	2 210	2 571	2 040.5	112.5	76	29.2	0
	16.8	35.1	-3.5	17.4	78	19	74	2 220	1 921	2 337	2 439.5	200.5	54	31.0	0
	a)19.2	34.7	2.7	19.3	a)75	20	68	a)1 423	1 349	a)3 969	3 483.5	277.0	33	31.0	0
	21.1	35.3	6.8	21.2	76	34	76	1 632	1 510	3 033	3 099.5	131.0	28	15.8	0
	18.1	32.9	1.6	18.0	76	38	80	1 791	1 831	3 018	2 609.5	192.0	23	24.5	0

資 料 「日本統計年鑑」



第 3 章

人 口