

第 1 章

土 地

# 第 1 章 土 地

## 位置および面積

本府の極所の地名および経緯度をみると、極東は枚方市大字穂谷（東経135°45'）、極西は泉南郡岬町多奈川小島（東経135°7'）、極南は同じく泉南郡岬町多奈川西畑（北緯34°16'）、極北は豊能郡能勢町天王（北緯35°02'）で、その直距離は東西60.5km、南北86.8kmに及んでいる。また本府の大半は摂津平野、河内平野、和泉平野を合したいわゆる大阪平野で占められ、北部は京都府、東部一帯は生駒、葛城の両山脈をへだてて奈良県に接し、南部は和泉山脈を境として和歌山県に、西部では大坂市以北を兵庫県に、またその以南は大坂湾にのぞんでいる。

昭和45年末の大坂府面積は1,854.05km<sup>2</sup>で、全国46都道府県中最少のものとなっており、大坂市をはじめとする30市13町2村からなりたっている。

## 地勢および地質

大阪平野の中心をなす大坂市およびその周辺地域は、淀川、大和川の営む堆積作用によって生まれた土地であり、上町台地一帯を除いては概して低地である。

和歌山県と境を接する葛城山脈は本府東南におこり、延々地を北にはせて奈良県境を区画する生駒山脈と結び、葛城、金剛、信貴、生駒の諸山はこれらに属している。また本府南部には和泉山脈があって支山脈が北東に走り、七越、植尾、天野の諸山が起伏し、北部では中国山脈の余勢南におよび能勢、箕面、龍王の諸山をようし、その姿はいずれも優美で人々に親しまれている。

淀川はその源を滋賀県びわ湖に発し、瀬田川、宇治川となって京都府を貫流し、途中桂川を合せたところより本府東北部に入り毛馬より二つに分れ、西へ淀川（昭和40年4月1日から名称変更〈旧名称新淀川〉以下同様）、南に流れては中之島をはさみ、旧淀川（大川・旧堂島川・安治川）、上佐瀬川となり合流して大阪湾に注いでいる。また南に流れるこれらの川を利用して豊臣秀吉が1585年に東横堀川等、松平忠明が1615年安井道頓に命じて道頓堀川を開かせ、10数余の築水路が設けられて水の都、として大いにさかえたが、近年これらの川は汚染度を高めるとともにあまり用をなさず、埋立などにより交通まひ解消の一翼をになつて、市内高速道路、駐車場として再び脚光をあびている。

大和川は奈良県におこり金剛山と生駒山の間を流れて府内に入り、藤井寺市で石川と合流し、西に流れて大坂市南部、堺市、松原市との間を縫って大阪湾に注いでい

る。この大和川は淀川につぐ大きな川であるが、河心は年とともに砂に埋まり浅瀬となって水運の便を欠いている。またこのほか著名な川として石津川、津田川等の諸川があるが、いずれも水運に恵まれていない。

池沼は府下に約1万5千ほど点在するが、多くは田圃灌漑が用に供せられるもので、そのうち規模の大きなものとして久米田池（岸和田市）、狭山池（狭山町）、光明池（和泉市）が水面積40ヘクタール前後があり、そのほかでは大海池、宝池の約17ヘクタールをあげられる。

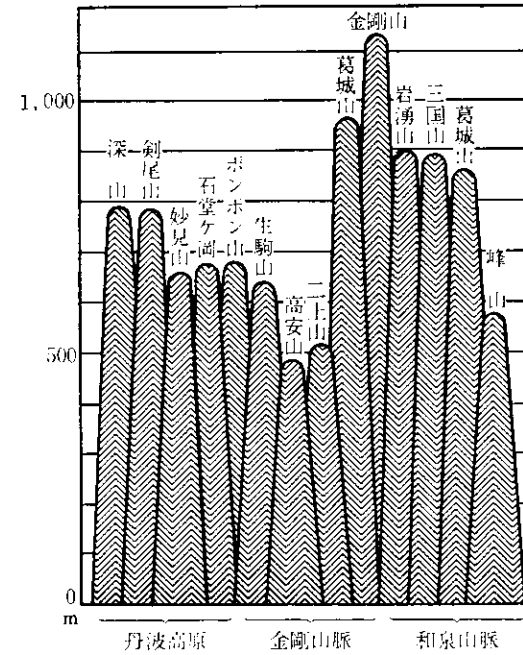
本府の地質の最大面積を占めるものは、第4紀古層および第4紀新層であつて、和泉沿海の地方は主として前者に属し、摂津南部および河内平野部は後者に属している。またこれにつぐものは摂津中央部、河内東北部および和泉中央部より河内南部にわたる第3紀層と、河内、和泉の山間部の片麻岩層および和泉の砂岩層とである。なお花こう岩層は河内東北部の山間および摂津北部に分布し、秩父古生層は摂津北部においてみただけとなっているほか、雲英安山岩は大和川支流、源川上流の河内の山間において、また石灰岩は摂津北部の山間にわずかにみられる。

## 行政区域のへんせん

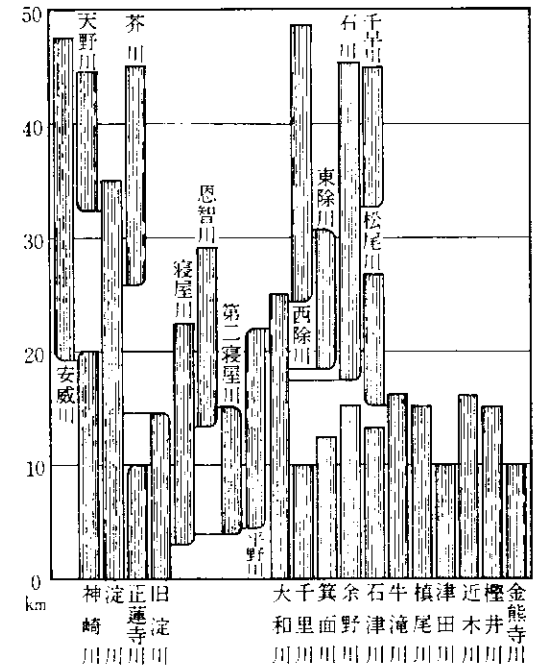
明治元年、新政府は大坂鎮台を以て摂津の一部と河内、和泉、大和の三国を管轄させたが、間もなく大阪裁判所と改称、摂、河、泉三国を管轄させ、しかも数カ月にして大阪府について堺県を設け、同2年1月にはさらに分岐して摂津県、河内県がおかれて府の管轄区域は大坂市街のみとなった。しかし同年11月地方府県の大改革により、摂津国における従来の諸府県を廃して大阪府が新たにおかれ、その後奈良県は廃されて堺県に合したが、堺県もまた同14年に大阪府に入り、同20年旧奈良県は大阪府から離れて県制をしき、これまで幾度となく統廃合を繰り返してきた行政区域もようやく落ち着いた。

以後現在まで本府の管轄地は殆んど変わらず、昭和33年4月1日に京都府南桑田郡樫田村が高槻市に、同じく亀岡市の一部が豊能郡東能勢村に編入されたにすぎないが、この間府内での統廃合ならびに、それらによる新都市の設置を見て、明治22年市町村制施行時の2市12町310カ村を数えた市町村数は減少、さらに昭和28年10月から施行された町村合併促進法により急激な統廃合をつづけ、昭和45年末現在では前記のとおり30市13町2村が存在することとなった。

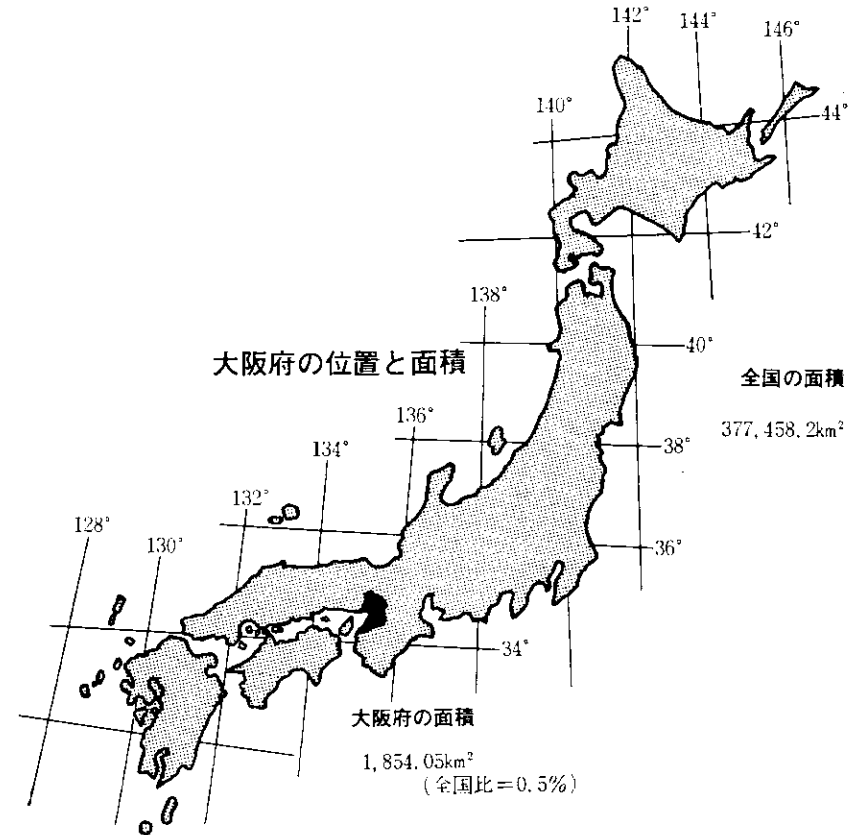
### 山 岳 の 標 高



### 河 川 の 流 長



### 大阪府の位置と面積



第1表 面積と方位・距離

本表の面積は昭和45年建設省国土院院調べによる東西および南北の距離は国土院院調べ本部5万分の1の地図から測定したもので多少の誤差がある。

Table with 7 columns: 府県, 面積, 方位, 地名, 東西距離, 方位, 地名, 南北距離. Data for Osaka Prefecture.

資料 大阪府企画部統計課。

第2表 行政区画

本表は昭和45年12月末日現在におけるものである。

Table with 7 columns: 市郡, 地方事務所名, 管轄区, 町村名, 役所(場)数, 市数, 町数, 村数. Lists administrative divisions in Osaka.

資料 大阪府企画部統計課。

第3表 市区町村の面積

総面積は昭和45年10月1日現在の区域について建設省国土院院調べによる。なお耕地面積は昭和45年2月1日現在の農産調査によるがアールを四捨五入してあるので合計とはあわない。

Table with 10 columns: 市区町村, 総面積, 耕地, 市区町村, 総面積, 耕地, 市区町村, 総面積, 耕地, 市区町村. Detailed area data for municipalities.

資料 大阪府企画部統計課。

第4表 税務署管轄区域

本表は昭和45年12月末日現在におけるものである。

Table with 4 columns: 税務署, 所在地, 管轄区域, 市町村数. Lists tax office jurisdictions.

資料 大阪国税局。

第5表 主要山岳

本表は建設省国土院院調べ5万分の1の地図より、標高によりおもなものを掲載した。なお市郡名は昭和45年12月末日現在、山頂への距離は積算距離である。

Table with 5 columns: 山名, 標高(メートル), 所属市郡名, 登山口の地名, 山頂への距離(キロ). Lists major mountains and peaks.

資料 大阪府企画部統計課。

第 6 表 主 要 河 川

本表は昭和45年5月現在の大坂府管内河川の路線延長距離から路線延長両岸平均10,000m以上のものを掲載した。

Table with columns: 河川名, 区, 域, 至, 流路延長両岸平均. Lists major rivers like 淀川, 阿波川, 宇治川, etc., with their respective districts and regions.

資料 大阪府土木部河川課

第 7 表 主 要 池 沼

本表は昭和45年度に行われた「池沼調査」によるおもなものである。

Table with columns: 池名, 所, 属, 地, 堤高, 堤長, 水面積, 貯水量. Lists various ponds and reservoirs with their locations and specifications.

資料 大阪府農林部耕地課

第 8 表 都 市 公 園

本表は昭和45年4月1日現在の大坂府下都市計画公園一覧表から開設面積5ha以上のものを掲載した。※は府立

Table with columns: 名称, 計画決定面積, 開設面積, 位置, 施設. Lists urban parks like 城山公園, 毛馬桜宮公園, etc., with their planned and actual areas and facilities.

資料 大阪府土木部公園課

市 郡 別

本表は各市町村保有の土地課税台帳または土地補正課税台帳に登録された土地に関する各年1月1日現在の数字であ  
してある。このため内訳と総数と一致しないものもある。昭和39年度において自治省告示第159号固定資産評価基準にも

市 郡	総 数		畑 (樹園地を含む)				宅 地	
	評 価 額	評 価 額	評 価 額	評 価 額	評 価 額	評 価 額	評 価 額	
昭和 41 年	91 013	2 241 685 083	33 117	27 340 085	7 762	5 103 231	27 496	2 159 322 090
42	91 236	2 310 742 276	32 119	28 566 123	7 597	5 123 992	29 066	2 226 029 098
43	91 026	2 353 735 506	30 975	28 040 090	7 430	5 280 065	30 348	2 265 572 222
44	91 147	2 383 708 644	29 917	27 972 760	7 258	6 132 432	31 674	2 295 088 274
昭和 45 年	<b>91 508</b>	<b>6 014 558 163</b>	<b>28 206</b>	<b>51 968 074</b>	<b>6 861</b>	<b>13 437 777</b>	<b>33 966</b>	<b>5 785 222 206</b>
市 部	<b>78 126</b>	<b>5 937 562 380</b>	<b>23 461</b>	<b>48 198 591</b>	<b>5 996</b>	<b>13 009 618</b>	<b>32 250</b>	<b>5 716 369 484</b>
郡 部	<b>13 382</b>	<b>76 995 783</b>	<b>4 745</b>	<b>3 769 483</b>	<b>865</b>	<b>428 159</b>	<b>1 716</b>	<b>68 852 722</b>
大 阪 市	10 964	3 317 319 744	681	2 459 847	279	1 632 222	9 555	3 248 916 712
堺 市	7 876	483 209 693	2 372	14 697 456	846	6 767 916	3 622	443 851 818
岸 和 田 市	3 894	70 275 419	1 379	1 213 687	762	359 950	943	66 829 027
豊 中 市	2 095	219 368 381	479	2 861 115	127	972 354	1 374	206 458 112
池 田 市	1 184	66 222 317	233	208 206	92	50 749	421	62 395 618
吹 田 市	1 630	144 744 849	436	2 027 230	85	204 874	986	135 152 324
泉 大 津 市	659	46 185 237	217	736 755	22	95 944	392	42 842 907
高 槻 市	4 776	177 081 154	1 384	2 369 725	82	77 680	1 372	170 800 785
貝 塚 市	1 831	28 264 677	724	602 874	196	86 167	444	26 441 979
守 口 市	810	87 492 423	181	229 143	8	5 497	611	85 740 846
枚 方 市	3 925	149 413 775	1 543	5 823 243	333	764 879	1 482	140 274 544
茨 木 市	3 465	124 570 141	1 413	2 374 955	85	48 481	948	110 850 194
八 尾 市	3 153	120 848 787	1 269	1 036 233	289	162 489	1 158	117 269 806
泉 佐 野 市	2 314	27 995 950	1 024	819 026	112	51 623	606	26 318 336
富 田 林 市	2 065	20 502 843	935	724 047	158	59 071	294	16 548 536
寝 屋 川 市	1 822	72 552 460	838	709 038	149	55 605	724	71 215 896
河 内 長 野 市	2 780	19 292 776	851	646 421	268	117 689	308	17 374 025
松 原 市	1 123	29 432 463	640	644 555	42	29 453	425	28 494 052
大 東 市	1 414	55 884 044	448	398 813	43	22 710	518	55 204 920
和 泉 市	4 299	26 433 412	1 226	1 224 344	856	436 991	512	24 263 264
箕 面 市	2 360	52 159 588	478	598 711	167	193 006	387	48 883 057
柏 原 市	1 456	18 528 966	364	515 335	344	256 226	261	17 456 726
羽 曳 野 市	1 633	23 147 784	769	722 079	262	142 183	351	21 567 908
門 真 市	1 015	70 888 774	452	398 167	5	2 319	534	70 193 550
摂 津 市	903	41 107 228	473	433 216	9	5 601	386	39 466 166
高 石 市	767	65 072 833	167	165 863	14	8 751	565	63 442 464
藤 井 寺 市	570	17 667 615	300	1 723 278	29	222 064	219	15 003 501
東 大 阪 市	4 285	332 040 951	1 144	1 039 278	173	111 203	2 302	315 571 483
泉 南 市	1 926	15 200 657	729	537 163	134	56 714	345	13 690 259
四 条 畷 市	1 132	14 657 439	312	258 788	25	9 207	205	13 850 668
三 島 郡	467	11 993 763	88	275 038	39	40 933	126	11 134 099
豊 能 郡	3 918	2 831 205	1 154	670 621	139	44 689	137	1 638 013
泉 北 郡	215	9 544 891	63	59 081	12	7 430	127	9 225 924
泉 南 郡	3 344	21 477 205	1 181	847 068	166	63 904	633	19 795 733
南 河 内 郡	4 034	21 373 371	1 745	1 467 177	406	224 491	418	18 798 210
北 河 内 郡	1 404	9 775 348	514	450 498	103	46 712	275	8 260 743

民 有 地

る。なお評価総地積の単位は反又は坪であるがhaに換算、評価総地積の小数点以下および評価額の千円以下は四捨五入  
とすき評価替えが実施されている。

池	沼	山	林	原 野		鉄 軌 道		雑 地 積	
				評 価 額	評 価 額	評 価 額	評 価 額	評 価 額	評 価 額
157	1 749 859	19 789	3 482 343	927	3 245 938	551	19 402 043	1 207	22 039 494
141	1 751 957	19 528	3 356 367	876	2 654 803	561	19 657 275	1 909	43 259 936
184	2 472 896	19 300	3 558 622	725	761 598	568	19 875 263	1 535	28 174 750
173	2 008 069	19 260	3 591 637	703	644 100	589	20 555 386	1 574	27 715 988
<b>153</b>	<b>4 445 999</b>	<b>19 266</b>	<b>13 312 479</b>	<b>646</b>	<b>4 402 117</b>	<b>582</b>	<b>50 878 113</b>	<b>1 828</b>	<b>90 891 398</b>
<b>153</b>	<b>4 438 988</b>	<b>13 604</b>	<b>12 271 472</b>	<b>518</b>	<b>4 365 654</b>	<b>524</b>	<b>50 230 778</b>	<b>1 620</b>	<b>88 677 795</b>
0	7 011	5 662	1 041 007	128	36 463	58	647 335	208	2 213 603
48	3 463 757	-	-	-	-	139	25 769 998	262	35 077 207
57	325 077	720	1 034 308	29	327 223	44	4 144 119	186	12 061 776
-	-	661	166 821	66	62 611	9	686 534	74	956 789
1	46 332	59	3 856 389	18	1 441 896	14	1 564 102	23	2 168 081
-	-	310	700 013	19	238 820	7	1 144 660	102	1 484 251
2	56 472	51	2 890 760	37	2 056 462	21	1 566 428	12	790 299
-	-	-	-	1	50 542	5	617 743	22	1 841 346
16	202 464	1 796	1 045 422	33	21 627	18	1 144 038	75	1 419 413
-	-	397	196 704	5	6 228	12	429 449	53	501 276
0	33	-	-	-	-	10	1 516 904	-	-
2	1 145	389	191 249	83	33 908	21	716 747	72	1 608 060
2	1 256	792	190 686	26	3 778	10	618 698	189	10 482 093
0	437	397	35 064	1	55 127	24	1 050 687	15	1 238 944
-	-	549	88 636	4	15 772	11	642 806	8	59 751
-	-	501	53 969	68	6 409	11	219 774	98	2 891 037
1	257	80	8 149	5	1 555	21	530 094	4	31 866
-	-	1 257	218 655	31	4 725	24	289 800	41	641 461
2	2 712	3	2 375	1	589	9	256 535	1	2 192
1	46 201	395	28 147	-	-	-	-	9	183 253
-	-	1 665	401 715	18	3 420	-	-	22	103 678
-	-	1 250	263 628	6	2 423	4	240 735	68	1 978 028
-	-	453	42 595	12	14 910	10	90 401	12	152 773
-	-	189	21 757	25	6 377	21	181 584	16	505 896
16	11 633	-	-	0	80	4	275 671	4	7 354
3	192 060	-	-	2	1 465	13	546 720	17	462 000
0	352	6	607 206	-	-	7	478 270	8	369 927
0	14 200	5	45 371	-	-	9	271 494	8	387 707
2	74 600	508	45 391	0	45	39	5 146 036	117	10 052 915
-	-	634	74 075	26	9 483	7	90 751	51	742 212
-	-	537	62 387	2	179	-	-	51	476 210
0	7 008	201	66 683	-	-	5	236 177	8	233 825
0	3	2 406	277 722	64	26 596	2	734	16	172 827
-	-	-	-	-	-	2	59 948	11	192 508
-	-	1 273	418 410	18	2 887	33	161 743	40	187 460
-	-	1 371	245 341	28	3 352	8	116 502	58	518 298
-	-	411	32 851	18	3 628	8	72 231	75	908 685

第 10 表

府 県 別 民 有 地

本表は全国の各市町村（東京では区）が保有している土地台帳または土地補充課税台帳に登録された土地のうち、課税対象外の土地（官、公有地、公共用地、公共用道路、悪用水路、ため池、保安林、学校用地および神社・寺院などの境内地など）をのぞいた各年1月1日現在の数字である。

府 県	総 数			田	畑	宅 地	山 林	牧 場	原 野
	総 数	市 部	郡 部						
昭 和 40 年	15 720 069	4 522 891	11 197 178	3 096 720	2 660 934	677 412	7 574 488	192 484	1 399 048
41	15 746 992	4 581 538	11 165 453	3 097 758	2 646 570	700 322	7 589 103	191 414	1 396 376
42	15 771 631	4 753 515	11 010 115	3 096 542	2 635 752	723 096	7 950 564	193 200	1 400 127
43	15 773 565	4 781 799	10 991 766	3 100 624	2 621 740	747 281	7 569 940	193 299	1 402 995
<b>昭 和 44 年</b>	<b>15 764 656</b>	<b>4 851 137</b>	<b>10 913 519</b>	<b>3 107 430</b>	<b>2 604 432</b>	<b>774 036</b>	<b>7 533 889</b>	<b>194 645</b>	<b>1 405 860</b>
北 海 道	2 800 947	503 419	2 297 527	250 995	659 584	43 348	1 074 479	179 279	560 581
青 森 県	360 729	110 432	250 297	74 979	77 137	12 653	111 259	996	80 994
岩 手 県	716 401	198 560	517 840	75 698	83 364	13 713	391 698	8 478	142 152
宮 城 県	302 693	65 910	236 783	105 137	42 217	16 580	128 797	3	9 117
秋 田 県	307 636	73 657	233 979	112 194	30 392	12 011	88 020	40	64 169
山 形 県	344 994	154 050	190 945	102 758	42 978	11 924	146 676	6	39 643
福 沢 県	547 082	199 644	347 438	105 830	95 727	17 218	277 809	4	46 844
茨 城 県	413 093	97 840	315 253	96 749	133 009	26 539	137 470	56	16 246
栃 木 県	339 920	136 235	203 684	93 381	60 820	18 982	150 740	1 088	12 836
群 馬 県	267 575	77 328	190 247	37 142	82 832	17 231	107 338	440	21 045
埼 玉 県	249 010	109 507	139 502	64 472	84 456	30 898	62 244	-	3 223
埼 玉 県	357 564	152 469	205 095	102 919	84 649	30 876	119 257	1 458	14 078
東 京 都	112 927	74 371	38 556	5 229	21 938	42 592	37 228	-	2 537
神 奈 川 県	149 813	92 497	48 316	15 605	35 973	33 445	47 187	2	4 910
新 潟 県	490 135	176 392	313 742	179 364	53 336	22 371	210 962	-	18 364
富 山 県	145 711	63 433	82 278	74 115	9 700	10 303	45 848	-	3 609
石 川 県	164 360	71 308	93 053	52 274	14 990	8 858	81 640	0	5 324
福 山 県	172 271	77 167	95 104	46 604	8 130	6 958	105 732	0	3 164
山 梨 県	132 427	33 529	98 898	18 755	33 106	6 366	62 512	-	11 157
長 野 県	443 051	148 243	294 808	80 765	92 178	18 914	187 146	1 490	60 251
岐 阜 県	477 330	92 336	384 994	63 545	29 805	14 887	349 448	-	15 642
静 岡 県	436 659	234 131	202 528	51 905	71 028	24 215	259 044	4	24 716
愛 知 県	277 555	138 404	139 150	84 946	54 792	39 560	89 155	-	4 168
三 重 県	291 346	107 141	184 205	66 957	29 756	13 315	173 457	1	4 516
滋 賀 県	176 202	38 084	138 119	63 698	8 376	9 586	89 246	0	3 650
京 都 府	166 704	81 227	85 477	37 200	13 241	12 317	98 762	7	3 131
<b>大 阪 府</b>	<b>91 147</b>	<b>75 074</b>	<b>16 074</b>	<b>29 917</b>	<b>7 258</b>	<b>31 674</b>	<b>19 260</b>	<b>-</b>	<b>703</b>
兵 庫 県	427 697	153 764	273 934	95 729	16 986	27 626	274 296	8	8 026
奈 良 県	148 136	38 075	110 061	27 707	8 950	5 917	102 027	-	1 502
和 歌 山 県	247 774	38 504	209 270	25 328	17 591	6 142	196 767	1	1 354
和 歌 山 県	149 520	32 351	117 169	32 454	16 496	5 018	78 256	-	16 620
島 根 県	369 682	102 067	267 615	52 063	30 923	6 977	281 515	3	6 734
岡 山 県	344 917	96 752	248 165	85 348	32 355	15 497	203 508	-	5 379
広 島 県	444 504	88 657	355 847	68 875	30 956	17 028	320 553	2	4 521
山 口 県	303 033	121 362	181 671	67 394	19 984	14 100	190 206	1	7 024
徳 島 県	191 860	38 132	153 728	28 354	21 435	6 093	133 661	-	785
香 川 県	111 846	31 434	80 412	35 931	13 442	7 522	52 519	-	358
愛 媛 県	284 600	84 804	199 793	41 371	43 231	10 677	186 402	-	1 564
高 知 県	333 224	106 179	227 045	33 172	22 112	4 994	267 623	-	3 703
福 岡 県	271 119	97 395	173 724	97 356	30 327	30 562	83 409	22	21 611
佐 賀 県	143 146	53 575	89 572	51 402	20 399	6 557	45 515	3	18 358
長 門 県	174 951	57 898	117 053	31 700	50 929	9 410	65 944	1	15 478
熊 本 県	284 760	65 217	219 544	78 221	71 642	14 998	94 015	1 195	23 634
大 分 県	211 331	76 517	134 814	55 045	33 128	9 803	78 707	-	32 561
宮 崎 県	222 233	85 180	137 053	46 689	49 684	10 186	93 079	50	21 156
鹿 児 島 県	374 042	100 887	273 155	60 158	123 088	17 596	133 273	2	38 721

第 2 章  
気 象