

第 19 表

府 県 別 農 業 概 況

本表のa)は各年8月1日現在のものである。

| 府 県 | 農 家 数 | | | | 農 家 人 口 | | a)耕地面積 | | b)生産農業所得 百万円 |
|-------------|-----------|---------|-----------|-----------|------------|------------|-----------|-----------|-----------------|
| | 総 数 | 専 業 | 1種兼業 | 2種兼業 | 総 数 | (内)農業が主の者 | 総 数 | (内)田 | |
| 昭和 45. 1. 1 | 5 431 800 | 831 700 | 1 801 500 | 2 708 600 | 26 280 000 | 10 252 000 | 5 852 000 | 3 441 000 | 2 381 000 |
| 46. 1. 1 | 5 260 670 | 798 460 | 1 566 410 | 2 895 760 | 25 875 550 | 9 596 000 | 5 796 000 | 3 415 000 | 2 377 000 |
| 47. 1. 1 | 5 170 430 | 743 430 | 1 403 690 | 3 023 230 | 24 988 740 | 9 002 160 | 5 741 000 | 3 364 000 | 2 371 000 |
| 48. 1. 1 | 5 099 930 | 675 300 | 1 301 840 | 3 121 720 | 24 383 420 | 8 486 600 | | | |
| 昭和 49. 1. 1 | 5 027 040 | 627 620 | 1 222 340 | 3 177 110 | 23 811 740 | 8 020 130 | 5 683 000 | 3 312 000 | 2 373 000 |
| 北 海 道 | 道 141 730 | 54 710 | 46 700 | 40 320 | 675 700 | 310 390 | 1 046 000 | 281 600 | 763 800 |
| | 森 109 220 | 12 080 | 39 400 | 57 700 | 552 020 | 190 840 | 172 000 | 97 500 | 74 500 |
| | 手 122 760 | 14 250 | 44 940 | 63 570 | 615 250 | 241 920 | 170 800 | 105 800 | 65 000 |
| | 城 117 290 | 8 990 | 40 310 | 68 010 | 617 130 | 191 190 | 166 100 | 129 500 | 36 600 |
| | 田 116 120 | 6 050 | 46 680 | 63 350 | 563 930 | 193 100 | 159 800 | 135 100 | 24 700 |
| 山 形 | 山 107 110 | 7 130 | 46 640 | 53 340 | 541 090 | 198 610 | 151 300 | 114 200 | 37 100 |
| | 福 154 970 | 16 170 | 60 470 | 78 360 | 816 730 | 300 500 | 198 900 | 122 600 | 76 300 |
| | 次 184 030 | 24 490 | 60 330 | 99 200 | 936 280 | 331 990 | 223 500 | 117 500 | 106 000 |
| | 務 110 670 | 11 590 | 34 900 | 64 170 | 577 710 | 185 770 | 150 800 | 110 300 | 40 500 |
| | 群 113 820 | 15 650 | 37 360 | 60 810 | 569 230 | 223 560 | 108 700 | 39 800 | 68 900 |
| 埼 玉 | 千 138 400 | 17 360 | 37 140 | 83 900 | 736 230 | 241 970 | 128 300 | 73 500 | 54 800 |
| | 東 152 520 | 23 470 | 50 010 | 79 040 | 761 510 | 273 410 | 174 700 | 103 500 | 71 200 |
| | 神 33 160 | 3 460 | 5 060 | 24 640 | 173 550 | 47 650 | 14 700 | 2 130 | 12 600 |
| | 新 53 270 | 6 570 | 10 410 | 36 290 | 297 920 | 96 200 | 30 100 | 9 290 | 20 800 |
| 富 石 | 山 74 980 | 2 190 | 9 600 | 63 190 | 365 370 | 89 990 | 78 700 | 74 600 | 4 140 |
| | 川 68 700 | 2 930 | 8 850 | 56 920 | 327 070 | 87 580 | 61 100 | 51 500 | 9 570 |
| | 井 58 340 | 1 880 | 7 590 | 48 870 | 272 120 | 74 030 | 53 300 | 48 300 | 4 970 |
| | 梨 70 200 | 13 750 | 16 990 | 39 460 | 317 410 | 115 100 | 44 500 | 14 300 | 30 200 |
| | 野 202 840 | 24 510 | 38 390 | 139 940 | 891 300 | 318 530 | 161 100 | 83 300 | 77 800 |
| 岐 阜 | 123 220 | 4 920 | 14 790 | 103 510 | 595 140 | 157 470 | 83 200 | 62 800 | 20 400 |
| | 142 530 | 17 320 | 34 630 | 90 540 | 736 470 | 232 930 | 112 600 | 45 000 | 67 600 |
| | 162 260 | 17 920 | 25 560 | 118 780 | 802 510 | 246 430 | 113 700 | 74 800 | 38 900 |
| | 111 620 | 7 490 | 16 880 | 87 250 | 514 610 | 141 230 | 89 800 | 67 700 | 22 100 |
| | 85 000 | 4 660 | 10 960 | 69 370 | 395 950 | 116 100 | 69 800 | 63 100 | 6 680 |
| 京 都 | 都 67 720 | 7 510 | 7 670 | 52 540 | 306 140 | 95 410 | 45 100 | 36 200 | 8 850 |
| | 阪 57 910 | 5 430 | 5 350 | 47 130 | 294 790 | 76 390 | 25 600 | 19 400 | 6 180 |
| | 庫 172 040 | 9 720 | 17 420 | 144 900 | 798 930 | 216 820 | 106 000 | 93 800 | 12 200 |
| | 良 53 670 | 6 040 | 6 610 | 41 030 | 254 320 | 73 010 | 34 100 | 25 500 | 8 620 |
| | 山 63 570 | 12 420 | 10 220 | 40 930 | 275 820 | 95 520 | 47 400 | 20 600 | 26 900 |
| 鳥 取 | 取 54 040 | 5 320 | 12 380 | 36 340 | 253 570 | 90 200 | 48 700 | 32 900 | 15 800 |
| | 根 82 420 | 6 250 | 18 420 | 57 750 | 363 640 | 122 800 | 64 300 | 49 800 | 14 500 |
| | 山 143 820 | 13 720 | 20 670 | 109 430 | 623 230 | 188 010 | 108 300 | 81 600 | 26 700 |
| | 島 141 530 | 15 550 | 15 230 | 110 750 | 576 370 | 165 630 | 95 300 | 66 500 | 28 800 |
| | 口 99 940 | 13 200 | 16 240 | 70 480 | 410 170 | 141 570 | 77 400 | 60 900 | 16 500 |
| 徳 島 | 島 67 580 | 8 760 | 11 380 | 47 450 | 307 580 | 97 960 | 47 300 | 28 000 | 19 300 |
| | 川 74 870 | 7 360 | 13 950 | 53 560 | 336 750 | 105 800 | 49 000 | 35 100 | 13 900 |
| | 媛 110 010 | 19 270 | 26 000 | 64 740 | 481 190 | 180 450 | 85 300 | 35 700 | 49 600 |
| | 知 60 150 | 13 730 | 10 170 | 36 290 | 249 240 | 97 530 | 47 100 | 32 700 | 14 400 |
| | 岡 143 320 | 19 220 | 27 760 | 96 340 | 704 050 | 236 830 | 123 600 | 92 500 | 31 100 |
| 佐 賀 | 賀 67 480 | 8 150 | 22 290 | 37 080 | 332 600 | 117 260 | 78 400 | 54 200 | 24 200 |
| | 本 87 070 | 14 310 | 29 670 | 43 080 | 431 140 | 149 370 | 76 300 | 32 900 | 43 400 |
| | 分 138 480 | 31 040 | 41 480 | 65 980 | 664 300 | 255 170 | 152 600 | 87 000 | 65 600 |
| | 崎 102 320 | 17 440 | 22 310 | 62 590 | 436 750 | 156 550 | 88 200 | 55 300 | 32 900 |
| | 大 93 940 | 19 400 | 27 140 | 47 400 | 407 140 | 153 720 | 92 300 | 46 700 | 45 600 |
| 鹿 児 島 | 205 100 | 44 540 | 39 690 | 120 890 | 720 610 | 251 770 | 165 200 | 60 300 | 104 900 |

第 6 章
林 業

第 6 章 林 業

概 況

本府森林地帯の大部分は、隣接府県境沿いの周辺部（西は兵庫県、北は京都府、東は奈良県、南は和歌山県に接する地帯）に存在し、その森林地帯の大部分は温帯林に属しており、大別して北摂、生駒、金剛、葛城、和泉の5地域に分けることができる。

これら森林地帯には、「あかまつ」の天然林が各所にみられ、また、落葉広葉樹林も全域にみられるが、特に北摂地域に多く分布している。

また人工林についてみると、「くろまつ」が葛城、和泉地域に多くみられ、北摂、金剛、葛城地域の一部には、「すぎ」、「ひのき」の人工林が多く分布している。これらのうち金剛葛城地域の「すぎ」、「ひのき」の森林は、奈良県吉野地方の林業に比肩するほど集約的な林業が営まれている。

また府下の林業は資源的に乏しいために、大消費都市を控えながらその需要を満たすにはあまりにも少なく、従って他府県からの移入や外国からの輸入により補っている。

林 野 面 積

府下の林野面積は、民有林野面積が5万6,990ヘクタール、国有林野面積が1,063ヘクタール、官行造林面積が224ヘクタールとなっており、大阪府総面積18万5,492ヘクタールに占める割合はそれぞれ30.7%、0.6%、0.1%である。したがって大阪府の林野の大部分は民有林野で占められているといえる。

民有林野面積についてみると、本年は前年の6万1,119ヘクタールに比し4,129ヘクタール、6.8%減となった。

民有林野面積を市郡別にみると、豊能郡が最も大きく1万237ヘクタール(18.0%)に及んでいる。ついで河内長野市7,373ヘクタール(12.9%)、泉南郡6,027ヘクタール(10.6%)、南河内郡4,841ヘクタール(8.5%)、高槻市4,542ヘクタール(8.0%)、和泉市3,097ヘクタール(5.4%)、茨木市2,830ヘクタール(5.0%)となっており、その順序は昨年と変っていない。

林 野 蓄 積

府下における国有林野の蓄積量は8万8千立方メートルで前年より1千立方メートル1.1%減少したが、民有林野蓄積は370万9千立方メートルと、3万5千立方メートル1.0%の増加をみせた。

民有林の蓄積量を市郡別にみると、用材林では河内長野市が最も多く、ついで南河内郡、泉南郡、豊能郡、和泉市、高槻市の順となっており、竹林では高槻市、岸和田市、豊能郡の順となっている。

造 林 面 積 ・ そ の 他

府下の民有林野で昭和49年中に造林された面積は244ヘクタールで、全民有林野面積の0.4%に当たり、前年の造林面積に比して31.18ヘクタール、11.3%減となった。

造林面積を樹木種別にみると、「ひのき」が最も多く、199ヘクタールで、全体の81.6%を占め、ついで「すぎ」の30ヘクタール(12.1%)、「あかまつ」の9ヘクタール(3.9%)、「くろまつ」の6ヘクタール(2.4%)の順となっている。

また造林面積の多いところをみると、「ひのき」は豊能郡、高槻市、和泉市の順で多く、この3市郡だけで「ひのき」全体の80.2%を占め、「すぎ」も豊能郡、高槻市、和泉市の順で多く、「まつ」は豊能郡、高槻市、大東市の順である。

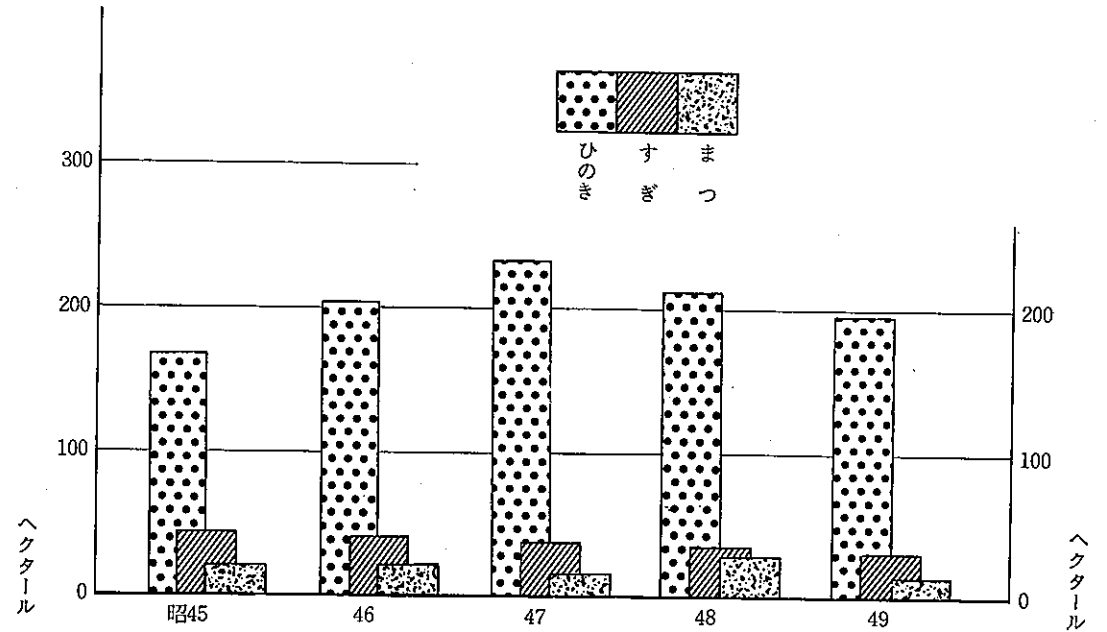
山行造林用苗木の生産量は170万8千本で48年に比し25万3千本、17.4%の大幅な増加をみせた。

苗木生産の内訳をみると「ひのき」が最も多く142万2千本で苗木生産量全体の83.3%、ついで「すぎ」の13万4千本(7.8%)、「くろまつ」9万3千本(5.4%)、「あかまつ」5万9千本(3.5%)の順となっている。

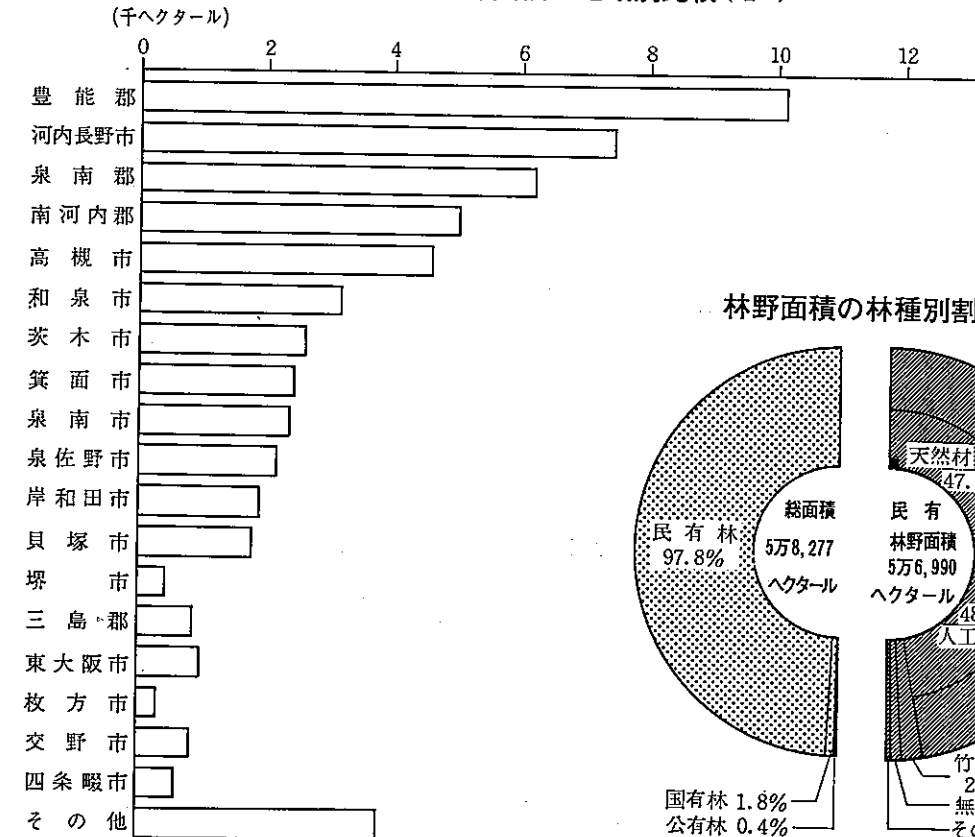
これらの苗木の主な生産地は、岸和田市、南河内郡、河内長野市などである。

昭和49年の素材生産量は4万4千立方メートルとなっているが、大消費地である本府の需要をみたすにはほど遠く、移入量は287万3千立方メートルにも達している。

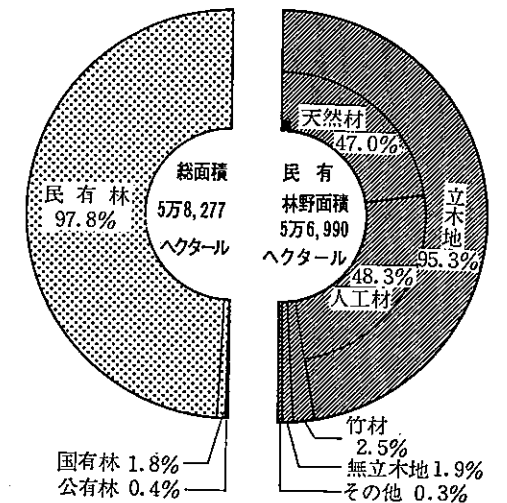
民有林野の種類別造林面積



民有林野面積の地域別比較 (昭49)



林野面積の林種別割合 (昭49)



第 1 表 国 有 林 野 面 積

| 年 次 | 総 数 | 立 木 地 | | | | | | | | | 無立木地 | 除地 | | |
|-------|-------|-------|-------|-----|-----|-------|-----|-----|-------|-----|------|----|-----|-----|
| | | 総 数 | 第 1 種 | | | 第 2 種 | | | 第 3 種 | | | | | |
| | | | 計 | 人工林 | 天然林 | 計 | 人工林 | 天然林 | 計 | 人工林 | | | 天然林 | |
| 昭和45年 | 1 084 | 1 011 | 554 | 421 | 133 | 442 | 368 | 74 | 15 | 15 | - | - | 16 | 57 |
| 46 | 1 086 | 1 013 | 556 | 421 | 135 | 442 | 368 | 74 | 15 | 15 | - | - | 16 | 57 |
| 47 | 1 082 | 893 | 893 | 709 | 184 | - | - | - | - | - | - | - | 33 | 156 |
| 48 | 1 082 | 893 | 893 | 709 | 184 | - | - | - | - | - | - | - | 33 | 156 |
| 昭和49年 | 1 063 | 906 | 906 | 727 | 179 | - | - | - | - | - | - | - | 23 | 134 |

資料 大阪府農林部森林育成課（林野庁第26次昭和49年国有林野事業統計書）

第 2 表 国 有 林 野 蓄 積

本表は実査によったものである。

| 年 次 | 総 数 | | | 立 木 地 | | | | | | | | | 無立木地 |
|-------|-----|-----|-----|-------|-----|-----|-------|----|-----|-----|-----|-----|------|
| | 総 数 | 針葉樹 | 広葉樹 | 人 工 林 | | | 天 然 林 | | | 竹 林 | | | |
| | | | | 計 | 第1種 | 第2種 | 第3種 | 計 | 第1種 | | 第2種 | 第3種 | |
| 昭和45年 | 90 | 86 | 4 | 60 | 26 | 31 | 3 | 30 | 24 | 6 | - | - | - |
| 46 | 90 | 86 | 4 | 60 | 26 | 31 | 3 | 30 | 24 | 6 | - | - | - |
| 47 | 89 | 85 | 4 | 56 | 56 | - | - | 24 | 24 | - | - | - | - |
| 48 | 89 | 85 | 4 | 56 | 56 | - | - | 24 | 24 | - | - | - | - |
| 昭和49年 | 88 | 84 | 4 | 61 | 61 | - | - | 18 | 18 | - | - | - | - |

資料 大阪府農林部森林育成課（林野庁第26次昭和49年国有林野事業統計書）

第 3 表 官 行 造 林 面 積

本表は4月1日現在有効の公有林野等官行造林地施業計画書により作成した。

| 年 次 | 総 数 | 林 地 | | | 除 地 | 計 画 外 地 |
|-------|-----|-----|-------|-------|-----|---------|
| | | 総 数 | 人 工 林 | 天 然 林 | | |
| 昭和45年 | ... | ... | ... | ... | ... | ... |
| 46 | ... | ... | ... | ... | ... | ... |
| 47 | ... | ... | ... | ... | ... | ... |
| 48 | ... | ... | ... | ... | ... | ... |
| 昭和49年 | 224 | 91 | 91 | - | - | 1 132 |

資料 大阪府農林部森林育成課

第 4 表 官 行 造 林 蓄 積

本表は4月1日現在有効の公有林野等官行造林地施業計画書により作成した。

| 年 次 | 総 数 | | 林 地 | | | | | | | | | 除 地 | |
|-------|-----|-----|-----|-----|-----|-------|-----|-----|-------|-----|-----|---------|-----|
| | 総 数 | 針葉樹 | 総 数 | | | 人 工 林 | | | 天 然 林 | | | 無 立 木 地 | |
| | | | 針葉樹 | 広葉樹 | 針葉樹 | 広葉樹 | 針葉樹 | 広葉樹 | 針葉樹 | 広葉樹 | 針葉樹 | 広葉樹 | |
| 昭和45年 | ... | ... | ... | ... | ... | ... | ... | ... | ... | ... | ... | ... | ... |
| 46 | ... | ... | ... | ... | ... | ... | ... | ... | ... | ... | ... | ... | ... |
| 47 | ... | ... | ... | ... | ... | ... | ... | ... | ... | ... | ... | ... | ... |
| 48 | ... | ... | ... | ... | ... | ... | ... | ... | ... | ... | ... | ... | ... |
| 昭和49年 | 2 | 2 | - | 2 | - | 2 | - | - | - | - | - | - | - |

資料 大阪府農林部森林育成課

第 5 表 民 有 林 種 別 森 林 資 源 面 積

本表は森林法第5条の規定による地域森林計画対象区域のみであって、実査及び抽出調査により算出されたものである（公有林を含む）。なお該当面積のない地域は省略した。

| 年 次 | 総 数 | 立 木 地 | | | | 竹 林 | 無立木地 | 更 新 地 | |
|-------|--------|--------|--------|--------|--------|--------|-------|-------|-----|
| | | 総 数 | | 人 工 林 | 天 然 林 | | | | |
| | | 針葉樹 | 広葉樹 | | | | | | |
| 昭和45年 | ... | ... | ... | ... | ... | ... | ... | | |
| 46 | ... | ... | ... | ... | ... | ... | ... | | |
| 47 | ... | ... | ... | ... | ... | ... | ... | | |
| 48 | ... | ... | ... | ... | ... | ... | ... | | |
| 昭和49年 | 61 119 | 58 100 | 41 979 | 16 121 | 26 682 | 31 418 | 1 705 | 1 153 | 191 |
| | 56 990 | 54 266 | 39 884 | 14 382 | 27 461 | 26 805 | 1 443 | 1 098 | 183 |
| 堺 市 | 510 | 492 | 434 | 58 | 100 | 392 | 10 | 8 | - |
| 岸和田市 | 1 890 | 1 729 | 1 569 | 160 | 1 240 | 489 | 129 | 32 | - |
| 豊中市 | 2 | 2 | 2 | - | - | 2 | - | - | - |
| 池田市 | 617 | 591 | 401 | 190 | 162 | 429 | 20 | 6 | 0 |
| 吹田市 | 1 | 1 | 0 | 1 | - | 1 | 0 | - | - |
| 高槻市 | 4 542 | 4 372 | 3 304 | 1 068 | 1 657 | 2 715 | 140 | 15 | 15 |
| 貝塚市 | 1 811 | 1 710 | 1 531 | 179 | 978 | 732 | 74 | 22 | 5 |
| 枚方市 | 535 | 412 | 323 | 89 | 179 | 233 | 114 | 9 | - |
| 茨木市 | 2 830 | 2 699 | 1 950 | 749 | 372 | 2 327 | 106 | 19 | 6 |
| 八尾市 | 483 | 422 | 137 | 285 | 87 | 335 | 4 | 57 | - |
| 泉佐野市 | 2 024 | 1 915 | 1 669 | 246 | 1 045 | 870 | 5 | 95 | 9 |
| 富田林市 | 311 | 291 | 267 | 24 | 121 | 170 | 13 | 7 | - |
| 寝屋川市 | 96 | 49 | 18 | 31 | 12 | 37 | 44 | 3 | - |
| 河内長野市 | 7 373 | 7 218 | 5 404 | 1 814 | 4 905 | 2 313 | 37 | 118 | - |
| 大東市 | 291 | 280 | 81 | 199 | 126 | 154 | 11 | - | - |
| 和泉市 | 3 097 | 2 904 | 2 534 | 370 | 1 871 | 1 033 | 114 | 79 | - |
| 箕面市 | 2 318 | 2 266 | 1 350 | 916 | 889 | 1 377 | 44 | 8 | - |
| 柏原市 | 761 | 711 | 529 | 182 | 76 | 635 | 27 | 23 | - |
| 羽曳野市 | 259 | 252 | 169 | 83 | 169 | 83 | 4 | 3 | - |
| 高石市 | 1 | 1 | - | 1 | - | 1 | - | - | - |
| 東大阪市 | 1 009 | 948 | 358 | 590 | 435 | 513 | 16 | 45 | - |
| 泉南市 | 2 314 | 2 207 | 1 633 | 574 | 1 068 | 1 139 | 53 | 28 | 26 |
| 四条畷市 | 867 | 785 | 333 | 452 | 176 | 609 | 59 | 22 | 1 |
| 交野市 | 968 | 916 | 646 | 270 | 242 | 674 | 49 | 3 | - |
| 三島郡 | 975 | 859 | 613 | 246 | 363 | 496 | 105 | 10 | 1 |
| 島本町 | 975 | 859 | 613 | 246 | 363 | 496 | 105 | 10 | 1 |
| 豊能郡 | 10 237 | 10 006 | 6 168 | 3 838 | 4 079 | 5 927 | 125 | 106 | 0 |
| 東能勢町 | 2 419 | 2 330 | 1 442 | 888 | 1 539 | 791 | 70 | 19 | 0 |
| 能勢町 | 7 818 | 7 676 | 4 726 | 2 950 | 2 540 | 5 136 | 55 | 87 | 0 |
| 泉北郡 | - | - | - | - | - | - | - | - | - |
| 忠岡町 | - | - | - | - | - | - | - | - | - |
| 泉南郡 | 6 027 | 5 573 | 4 867 | 706 | 3 771 | 1 802 | 37 | 299 | 118 |
| 熊取町 | 537 | 515 | 445 | 70 | 367 | 148 | 11 | - | 11 |
| 田尻町 | - | - | - | - | - | - | - | - | - |
| 岬町 | 3 567 | 3 220 | 2 771 | 449 | 2 269 | 951 | 20 | 295 | 32 |
| 阪南町 | 1 923 | 1 838 | 1 651 | 187 | 1 135 | 703 | 6 | 4 | 75 |
| 南河内郡 | 4 841 | 4 655 | 3 594 | 1 061 | 3 338 | 1 317 | 103 | 81 | 2 |
| 太子町 | 562 | 503 | 450 | 53 | 124 | 379 | 8 | 51 | - |
| 河内町 | 1 319 | 1 270 | 740 | 530 | 607 | 663 | 43 | 6 | - |
| 早稲町 | 2 927 | 2 850 | 2 372 | 478 | 2 607 | 243 | 51 | 24 | 2 |
| 狭山町 | - | - | - | - | - | - | - | - | - |
| 美原町 | 33 | 32 | 32 | - | - | 32 | 1 | - | - |

資料 大阪府農林部森林育成課

第 6 表

民有林種別森林資源蓄積

| 市 町 村 | 総 数 | 総 数 | | | 人 工 材 | | | 天 然 材 | | | 竹 林 |
|-----------------|-------|-------|-------|-----|-------|-------|-----|-------|-------|-----|-------|
| | | 総 数 | 針葉樹 | 広葉樹 | 総 数 | 針葉樹 | 広葉樹 | 総 数 | 針葉樹 | 広葉樹 | |
| 昭和 45 年 | 4 020 | 4 020 | ... | ... | ... | ... | ... | ... | ... | ... | 1 473 |
| 46 | 4 013 | 4 013 | ... | ... | ... | ... | ... | ... | ... | ... | 1 418 |
| 47 | 3 920 | 3 920 | ... | ... | ... | ... | ... | ... | ... | ... | 1 312 |
| 48 | 3 674 | 3 674 | 3 423 | 251 | 2 047 | 1 997 | 53 | 1 627 | 1 429 | 198 | 1 308 |
| 昭和 49 年 | 3 709 | 3 709 | 3 457 | 252 | 2 248 | 2 193 | 55 | 1 461 | 1 264 | 197 | 1 150 |
| 市 部 計 | 2 419 | 2 419 | 2 252 | 167 | 1 430 | 1 402 | 28 | 989 | 850 | 139 | 852 |
| 郡 部 計 | 1 290 | 1 290 | 1 205 | 85 | 818 | 791 | 27 | 472 | 414 | 58 | 298 |
| 大 阪 府 東 南 部 地 域 | 959 | 959 | 867 | 92 | 358 | 320 | 38 | 601 | 547 | 54 | 466 |
| 大 阪 府 東 部 地 域 | 191 | 191 | 155 | 36 | 43 | 36 | 7 | 148 | 119 | 29 | 206 |
| 大 阪 府 南 部 地 域 | 1 167 | 1 167 | 1 117 | 50 | 961 | 952 | 9 | 208 | 165 | 41 | 121 |
| 大 阪 府 東 部 地 域 | 1 392 | 1 392 | 1 318 | 74 | 886 | 885 | 1 | 506 | 433 | 73 | 357 |
| 大 阪 府 東 部 地 域 | 30 | 30 | 29 | 1 | 5 | 5 | 0 | 25 | 24 | 1 | 5 |
| 大 阪 府 東 部 地 域 | 180 | 180 | 172 | 8 | 140 | 140 | 0 | 40 | 32 | 8 | 119 |
| 大 阪 府 東 部 地 域 | 0 | 0 | 0 | 0 | 0 | 0 | 0 | 0 | 0 | 0 | 0 |
| 大 阪 府 東 部 地 域 | 27 | 27 | 24 | 3 | 4 | 2 | 2 | 23 | 22 | 1 | 16 |
| 大 阪 府 東 部 地 域 | 0 | 0 | 0 | 0 | 0 | 0 | 0 | 0 | 0 | 0 | 0 |
| 大 阪 府 東 部 地 域 | 286 | 286 | 275 | 11 | 139 | 137 | 2 | 147 | 138 | 9 | 136 |
| 大 阪 府 東 部 地 域 | 177 | 177 | 168 | 9 | 97 | 97 | 0 | 80 | 71 | 9 | 78 |
| 大 阪 府 東 部 地 域 | 21 | 21 | 19 | 2 | 4 | 3 | 1 | 17 | 16 | 1 | 86 |
| 大 阪 府 東 部 地 域 | 133 | 133 | 123 | 10 | 24 | 23 | 1 | 109 | 100 | 9 | 85 |
| 大 阪 府 東 部 地 域 | 9 | 9 | 8 | 1 | 3 | 3 | 0 | 6 | 5 | 1 | 2 |
| 大 阪 府 東 部 地 域 | 177 | 177 | 169 | 8 | 104 | 104 | 0 | 73 | 65 | 8 | 4 |
| 大 阪 府 東 部 地 域 | 27 | 27 | 26 | 1 | 10 | 10 | 0 | 17 | 16 | 1 | 16 |
| 大 阪 府 東 部 地 域 | 1 | 1 | 1 | 0 | 1 | 1 | 0 | 0 | 0 | 0 | 21 |
| 大 阪 府 東 部 地 域 | 643 | 643 | 608 | 35 | 529 | 524 | 5 | 114 | 84 | 30 | 23 |
| 大 阪 府 東 部 地 域 | 4 | 4 | 2 | 2 | 2 | 1 | 1 | 2 | 1 | 1 | 7 |
| 大 阪 府 東 部 地 域 | 312 | 312 | 299 | 13 | 230 | 229 | 1 | 82 | 70 | 12 | 87 |
| 大 阪 府 東 部 地 域 | 96 | 96 | 78 | 18 | 30 | 20 | 10 | 66 | 58 | 8 | 36 |
| 大 阪 府 東 部 地 域 | 28 | 28 | 24 | 4 | 4 | 4 | 0 | 24 | 20 | 4 | 14 |
| 大 阪 府 東 部 地 域 | 10 | 10 | 9 | 1 | 9 | 9 | 0 | 1 | 0 | 1 | 2 |
| 大 阪 府 東 部 地 域 | 27 | 27 | 17 | 10 | 11 | 8 | 3 | 16 | 9 | 7 | 8 |
| 大 阪 府 東 部 地 域 | 130 | 130 | 117 | 13 | 66 | 66 | 0 | 64 | 51 | 13 | 39 |
| 大 阪 府 東 部 地 域 | 46 | 46 | 33 | 13 | 11 | 9 | 2 | 35 | 24 | 11 | 35 |
| 大 阪 府 東 部 地 域 | 55 | 55 | 51 | 4 | 7 | 7 | 0 | 48 | 44 | 4 | 33 |
| 三 島 郡 | 49 | 49 | 45 | 4 | 23 | 22 | 1 | 26 | 23 | 3 | 93 |
| 島 本 町 | 49 | 49 | 45 | 4 | 23 | 22 | 1 | 26 | 23 | 3 | 93 |
| 能 勢 町 | 368 | 368 | 322 | 46 | 138 | 116 | 22 | 230 | 206 | 24 | 100 |
| 東 能 勢 町 | 98 | 98 | 91 | 7 | 63 | 58 | 5 | 35 | 33 | 2 | 59 |
| 北 能 勢 町 | 270 | 270 | 231 | 39 | 75 | 58 | 17 | 195 | 173 | 22 | 41 |
| 南 能 勢 町 | 386 | 386 | 364 | 22 | 244 | 244 | 0 | 142 | 120 | 22 | 25 |
| 南 能 勢 町 | 29 | 29 | 28 | 1 | 21 | 21 | 0 | 8 | 7 | 1 | 8 |
| 南 能 勢 町 | 180 | 180 | 167 | 13 | 118 | 118 | 0 | 62 | 49 | 13 | 17 |
| 南 能 勢 町 | 177 | 177 | 169 | 8 | 105 | 105 | 0 | 72 | 64 | 8 | 0 |
| 南 能 勢 町 | 487 | 487 | 474 | 13 | 413 | 409 | 4 | 74 | 65 | 9 | 80 |
| 南 能 勢 町 | 30 | 30 | 29 | 1 | 5 | 5 | 0 | 25 | 24 | 1 | 5 |
| 南 能 勢 町 | 93 | 93 | 91 | 2 | 56 | 55 | 1 | 37 | 36 | 1 | 42 |
| 南 能 勢 町 | 363 | 363 | 353 | 10 | 352 | 349 | 3 | 11 | 4 | 7 | 32 |
| 南 能 勢 町 | 1 | 1 | 1 | 0 | 0 | 0 | 0 | 1 | 1 | 0 | 1 |

資 料 大阪府農林部森林育成課

第 7 表

民有林野造林面積

本表は造林者の申請によるものをまとめたものである。なお、該当面積のない地域は省略した。

| 市 郡 | 総 数 | 人 工 造 林 | | | | | | 天 然 林 | | |
|-----------|---------|---------|---------|-------|-------|-------|--------|-------|-------|-------|
| | | 総 数 | ま っ | | | す ぎ | ひ の き | | く ぬ ぎ | そ の 他 |
| 計 | あ か ま つ | | く ろ ま つ | 計 | 計 | | | 計 | | |
| 昭和 45 年 | 226.79 | 226.79 | 19.22 | 5.37 | 13.85 | 38.14 | 169.43 | - | - | - |
| 46 | 260.39 | 260.39 | 19.10 | 5.80 | 13.30 | 33.70 | 207.59 | - | - | - |
| 47 | 271.19 | 271.19 | 11.20 | 3.28 | 7.92 | 31.36 | 228.63 | - | - | - |
| 48 | 275.08 | 275.08 | 28.06 | 19.79 | 8.27 | 35.44 | 211.58 | - | - | - |
| 昭和 49 年 | 243.90 | 243.90 | 15.21 | 9.45 | 5.76 | 29.58 | 199.11 | - | - | - |
| 高 槻 市 | 60.80 | 60.80 | 2.86 | 2.86 | - | 7.49 | 50.45 | - | - | - |
| 貝 塚 市 | 7.88 | 7.88 | - | - | - | 1.02 | 6.86 | - | - | - |
| 八 尾 市 | 1.68 | 1.68 | - | - | - | 0.21 | 1.47 | - | - | - |
| 泉 佐 野 市 | 8.85 | 8.85 | 0.50 | 0.50 | - | 1.08 | 7.27 | - | - | - |
| 富 田 林 市 | 3.28 | 3.28 | - | - | - | 0.42 | 2.86 | - | - | - |
| 大 東 市 | 2.10 | 2.10 | 1.10 | - | 1.10 | 0.25 | 0.75 | - | - | - |
| 和 泉 市 | 37.22 | 37.22 | - | - | - | 4.81 | 32.41 | - | - | - |
| 東 大 阪 市 | 0.37 | 0.37 | - | - | - | 0.05 | 0.32 | - | - | - |
| 泉 南 市 | 0.28 | 0.28 | - | - | - | 0.04 | 0.24 | - | - | - |
| 岬 町 | 4.71 | 4.71 | 0.50 | - | 0.50 | 0.54 | 3.67 | - | - | - |
| 能 勢 町 | 78.63 | 78.63 | 6.25 | 3.59 | 2.66 | 9.36 | 63.02 | - | - | - |
| 河 南 町 | 6.47 | 6.47 | - | - | - | 0.84 | 5.63 | - | - | - |
| 東 能 勢 村 | 18.44 | 18.44 | 2.50 | 2.50 | - | 2.06 | 13.88 | - | - | - |
| 太 子 町 | 5.69 | 5.69 | 1.00 | - | 1.00 | 0.61 | 4.08 | - | - | - |
| 河 内 長 野 市 | 7.50 | 7.50 | 0.50 | - | 0.50 | 0.80 | 6.20 | - | - | - |

資 料 大阪府農林部森林育成課

第 8 表

保 安 林 面 積

本表は保安林台帳による各年末日見込面積である。

| 流 域 名 | 総 数 | 水 源 かん 養 保 安 林 | 土 砂 流 出 防 備 保 安 林 | 土 砂 崩 壊 防 備 保 安 林 | そ の 他 |
|-----------|-------|----------------|-------------------|-------------------|-------|
| 昭和 45 年 | 9 110 | 5 231 | 3 649 | 58 | 172 |
| 46 | 9 110 | 5 231 | 3 649 | 58 | 172 |
| 47 | 9 110 | 5 231 | 3 649 | 58 | 172 |
| 48 | 9 081 | 5 204 | 3 647 | 58 | 172 |
| 昭和 49 年 | 9 083 | 5 204 | 3 649 | 58 | 172 |
| 神 崎 川 | 3 289 | 2 194 | 1 047 | 17 | 31 |
| 淀 川 | 799 | 283 | 477 | 13 | 26 |
| 大 和 川 | 1 519 | 1 228 | 228 | 23 | 40 |
| 大和川一和歌山県境 | 3 476 | 1 499 | 1 897 | 5 | 75 |

資 料 大阪府農林部森林育成課

第 9 表 種類別林業経営体数

本表は昭和45年2月1日現在「1970年世界農林業センサス」の保有山林を基礎としたものである。

| 市 郡 | 総 数 | 世帯経営 | 会社経営 | 社寺経営 | 共同経営 | 財 産 区 管 | 市 町 村 管 | 地 方 公 共 的 団 体 管 | そ の 他 |
|---------|--------|--------|-------|------|------|---------|---------|-----------------|-------|
| | | | | | | | | | |
| 総 数 | 23 959 | 21 420 | 1 194 | 243 | 820 | 13 | 10 | 1 | 258 |
| 大 阪 市 | 9 379 | 7 976 | 1 065 | 4 | 298 | - | - | - | 36 |
| 堺 市 | 504 | 476 | - | 15 | 13 | - | - | - | - |
| 岸 田 市 | 280 | 268 | 2 | 6 | 1 | - | - | - | 3 |
| 豊 池 市 | 1 008 | 981 | 18 | 5 | - | - | 1 | - | 3 |
| 中 田 市 | 258 | 240 | 7 | 10 | - | - | 1 | - | - |
| 吹 田 市 | 367 | 340 | 2 | 3 | 20 | - | - | - | 2 |
| 大 津 市 | 70 | 63 | 5 | - | 2 | - | - | - | - |
| 高 槻 市 | 905 | 866 | 15 | 13 | - | 5 | 1 | - | 5 |
| 高 井 守 市 | 276 | 261 | 2 | 1 | 11 | - | - | - | 1 |
| 枚 方 市 | 281 | 267 | 13 | - | - | - | - | - | 1 |
| 八 尾 市 | 472 | 444 | 2 | 15 | 8 | 3 | - | - | - |
| 泉 南 市 | 1 113 | 948 | 13 | 17 | 98 | - | - | - | 37 |
| 富 田 市 | 581 | 566 | 5 | 8 | - | - | - | - | 2 |
| 佐 野 市 | 520 | 497 | 1 | 4 | - | - | 1 | - | 17 |
| 富 林 市 | 258 | 254 | - | 2 | - | - | - | - | 2 |
| 寝 屋 川 市 | 331 | 306 | 4 | 1 | 18 | - | - | - | 2 |
| 河 内 市 | 513 | 470 | - | 15 | 28 | - | - | - | - |
| 長 原 市 | 119 | 113 | 4 | - | - | - | - | - | 2 |
| 大 和 市 | 203 | 193 | 2 | 1 | 2 | - | - | - | 5 |
| 東 泉 市 | 482 | 440 | 5 | 12 | 22 | - | - | - | 3 |
| 箕 面 市 | 437 | 419 | - | 5 | 9 | - | 1 | - | 3 |
| 柏 野 市 | 275 | 240 | 5 | 10 | 16 | - | 1 | - | 2 |
| 羽 曳 野 市 | 65 | 58 | - | 5 | - | - | - | - | 2 |
| 門 真 津 市 | 189 | 174 | 4 | - | 11 | - | - | - | - |
| 真 津 市 | 41 | 41 | - | - | - | - | - | - | - |
| 高 藤 東 市 | 55 | 52 | 2 | 1 | - | - | - | - | - |
| 井 寺 阪 市 | 37 | 37 | - | - | - | - | - | - | - |
| 大 阪 市 | 1 184 | 1 154 | 12 | 9 | 7 | 1 | - | - | 1 |
| 三 島 郡 | 170 | 152 | - | 8 | 3 | - | 1 | - | 6 |
| 豊 能 北 郡 | 1 445 | 1 139 | - | 41 | 194 | 1 | - | - | 70 |
| 泉 南 郡 | 22 | 22 | - | - | - | - | - | - | - |
| 北 河 内 郡 | 965 | 857 | 2 | 20 | 48 | 3 | 2 | - | 33 |
| 南 河 内 郡 | 619 | 589 | 2 | 5 | 11 | - | - | - | 12 |
| 北 河 内 郡 | 535 | 517 | 2 | 7 | - | - | 1 | - | 8 |

資 料 大阪府企画部統計課

第 10 表 製材用素材消費量および製材用途別出荷量

本表は「推定素材生産量および木材需給動態」によるものである。

| 年 次 | 素 材 消 費 量 | | | 用 途 別 製 材 品 出 荷 量 | | | | | |
|---------|-----------|-----------------|-----------------|-------------------|-------|---------|---------|-------|-------|
| | 総 数 | 賃 び き に よ る も の | 手 持 材 に よ る も の | 総 数 | 用 途 別 | | | | そ の 他 |
| | | | | | 板 類 | ひ き 割 類 | ひ き 角 類 | そ の 他 | |
| 昭和 45 年 | 1 288.5 | 582.1 | 706.4 | 915.0 | 309.0 | 117.0 | 242.0 | 247.0 | |
| 46 | 1 294.0 | 613.0 | 681.0 | 919.0 | 330.0 | 119.0 | 250.0 | 220.0 | |
| 47 | 1 306.0 | 616.0 | 690.0 | 929.0 | 327.0 | 124.0 | 253.0 | 225.0 | |
| 48 | 1 318.0 | 654.0 | 664.0 | 924.0 | 324.0 | 146.0 | 225.0 | 229.0 | |
| 昭和 49 年 | 1 116.0 | 521.0 | 595.0 | 827.0 | 297.0 | 111.0 | 253.0 | 166.0 | |

資 料 近畿農政局大阪統計情報事務所

第 11 表 山行造林用苗木生産量

本表は府営および各森林組合、種苗組合から各年中の実績について提出された「種苗生産報告」をまとめたものである。

| 市 郡 | 総 数 | す ぎ | | | | ひ の き | | | あ か ま つ | | | く ろ ま つ | | |
|-----------|-------|-----|-----|-----|---------|-------|-----|---------|---------|-----|---------|---------|-----|---------|
| | | 総 数 | 府 営 | 森 連 | 種 苗 組 合 | 総 数 | 森 連 | 種 苗 組 合 | 総 数 | 森 連 | 種 苗 組 合 | 総 数 | 森 連 | 種 苗 組 合 |
| | | | | | | | | | | | | | | |
| 昭和 45 年 | 1 801 | 295 | 35 | 67 | 193 | 1 275 | 350 | 925 | 110 | - | 110 | 121 | 10 | 111 |
| 46 | 1 555 | 298 | 32 | 79 | 187 | 1 151 | 354 | 797 | 30 | - | 30 | 76 | 13 | 63 |
| 47 | 1 732 | 178 | 25 | 32 | 121 | 1 358 | 540 | 818 | 75 | 3 | 72 | 121 | 10 | 111 |
| 48 | 1 455 | 141 | 20 | 45 | 76 | 1 176 | 513 | 663 | 53 | - | 53 | 85 | 3 | 82 |
| 昭和 49 年 | 1 708 | 134 | - | 89 | 45 | 1 422 | 575 | 847 | 59 | - | 59 | 93 | 8 | 85 |
| 岸 和 田 市 | 958 | 39 | - | - | 39 | 787 | - | 787 | 59 | - | 59 | 73 | - | 73 |
| 貝 塚 市 | 78 | 6 | - | - | 6 | 60 | - | 60 | - | - | - | 12 | - | 12 |
| 河 内 長 野 市 | 256 | 21 | - | 21 | - | 232 | 232 | - | - | - | - | 3 | 3 | - |
| 豊 能 郡 | 5 | - | - | - | - | - | - | - | - | - | - | 5 | 5 | - |
| 南 河 内 郡 | 411 | 68 | - | 68 | - | 343 | 343 | - | - | - | - | - | - | - |

資 料 大阪府農林部森林育成課

第 12 表 林産物素材生産および移出入量

本表は「推定素材生産量および木材需給動態」によるものである。

| 年 次 | 生 産 量 | | | | | | | | | | | | | 移 出 入 量 | | | | | | | | |
|---------|-------|-------|------|-----|-----|-----|-------|-------|-----|-------|-------|-----|-----|---------|-------|-------------|----|----|-------|-------|-------|-------|
| | 総 数 | 用 途 別 | | | | | 樹 別 | | | 樹 別 | | | | | 移 出 量 | 移 入 量 (外材含) | | | | | | |
| | | 製材用 | パルプ用 | 電柱用 | 杭丸用 | その他 | 針 葉 樹 | 広 葉 樹 | その他 | 針 葉 樹 | 広 葉 樹 | その他 | 総 数 | 製材用 | | その他 | | | | | | |
| 昭和 45 年 | 64 | 53 | 6 | 1 | 1 | 3 | 55 | 21 | 18 | 10 | 0 | 6 | 9 | 0 | 0 | 9 | 15 | 11 | 4 | 2 916 | 1 258 | 1 658 |
| 46 | 83 | 67 | 6 | - | - | 10 | 60 | 29 | 9 | 9 | 0 | 13 | 23 | 0 | 0 | 23 | 30 | 20 | 10 | 2 820 | 1 282 | 1 538 |
| 47 | 43 | 28 | 5 | 0 | 0 | 10 | 43 | 26 | 10 | 7 | 0 | 0 | 0 | 0 | 0 | 27 | 20 | 7 | 2 631 | 1 322 | 1 309 | |
| 48 | 42 | 26 | 5 | 0 | - | 11 | 40 | 22 | 10 | 8 | 0 | - | 2 | 0 | 0 | 2 | 49 | 31 | 18 | 3 357 | 1 343 | 2 014 |
| 昭和 49 年 | 46 | 30 | 5 | 0 | - | 11 | 44 | 25 | 8 | 11 | 0 | 0 | 2 | 0 | 0 | 2 | 48 | 34 | 14 | 2 873 | 1 076 | 1 797 |

資 料 大阪府農林部流通対策室食品流通課

第 13 表

府 県 別 林 業 概 況

1)、は「1970年世界農林業センサス」、による概数。3)、4)、7)は林野庁の業務統計、2)、5)、6)は、農林省統計情報部の「表式調査」
 ならびに「木材需給動態調査」によるものである。なお林家とは保有山林が10a以上ある世帯のことで林業事業体を合んでいない。

| 都 道 府 県 名 | 1) 林 家 数 (昭45.2.1) | | | 2) 林野総面積 | 3) 保安林面積 | 4) 森林蓄積量 | 5) 造林面積 | 6) 森林伐採積 | 7) 素材生産高 |
|-----------|--------------------|-----------|---------|-----------|------------|------------------|---------|----------|------------------|
| | 総 数 | 農家の林家 | 非農家の家 | (昭45.8.1) | (昭49.3.31) | (昭45.4.1) | (昭48年中) | (昭48年中) | (昭48年中) |
| | 戸 | | | 千 ha | ha | 千 m ³ | ha | ha | 千 m ³ |
| 全 国 | 2 565 859 | 2 279 254 | 286 605 | 24 469 | 6 966 032 | 1 913 436 | 357 453 | 270 758 | 41 579 |
| 北 海 道 | 93 519 | 76 424 | 17 095 | 5 378 | 1 502 657 | 526 562 | 114 081 | 48 449 | 10 056 |
| 青 森 県 | 42 987 | 40 083 | 2 904 | 627 | 204 338 | 62 704 | 9 853 | 6 071 | 1 522 |
| 岩 手 県 | 69 586 | 65 302 | 4 284 | 1 096 | 305 758 | 78 312 | 19 914 | 15 530 | 2 079 |
| 宮 城 県 | 44 108 | 39 965 | 4 143 | 431 | 128 863 | 26 184 | 6 030 | 6 849 | 801 |
| 秋 田 県 | 57 709 | 52 848 | 4 861 | 783 | 174 083 | 71 092 | 15 731 | 12 820 | 1 838 |
| 山 形 県 | 49 904 | 46 219 | 3 685 | 651 | 201 614 | 41 654 | 6 415 | 5 364 | 590 |
| 福 沢 県 | 89 490 | 85 229 | 4 261 | 948 | 250 679 | 60 244 | 11 413 | 10 925 | 1 467 |
| 茨 城 県 | 64 452 | 61 788 | 2 664 | 218 | 26 866 | 17 664 | 1 840 | 2 432 | 501 |
| 栃 木 県 | 46 901 | 43 716 | 3 185 | 374 | 153 483 | 31 407 | 3 912 | 4 713 | 726 |
| 群 馬 県 | 33 748 | 30 670 | 3 078 | 406 | 197 089 | 34 608 | 5 438 | 5 553 | 696 |
| 埼 玉 県 | 31 566 | 27 859 | 3 707 | 131 | 43 162 | 12 073 | 1 471 | 1 527 | 246 |
| 千 葉 県 | 71 942 | 66 706 | 5 236 | 181 | 13 742 | 8 331 | 930 | 1 624 | 249 |
| 東 神 奈 川 県 | 43 981 | 10 224 | 33 757 | 82 | 13 067 | 7 384 | 278 | 401 | 121 |
| 新 潟 県 | 31 225 | 20 063 | 11 162 | 97 | 43 040 | 7 074 | 582 | 1 047 | 59 |
| 富 山 県 | 102 383 | 93 959 | 8 424 | 772 | 348 193 | 56 595 | 5 529 | 5 303 | 514 |
| 石 川 県 | 24 847 | 22 353 | 2 494 | 238 | 176 291 | 18 585 | 1 431 | 1 539 | 123 |
| 福 山 県 | 40 208 | 36 212 | 3 996 | 276 | 62 799 | 21 571 | 2 617 | 3 089 | 193 |
| 山 梨 県 | 35 301 | 31 614 | 3 687 | 307 | 107 198 | 24 293 | 3 997 | 5 306 | 332 |
| 長 野 県 | 27 609 | 26 446 | 1 163 | 327 | 184 566 | 20 758 | 3 356 | 2 992 | 350 |
| 岐 阜 県 | 96 850 | 91 241 | 5 609 | 1 011 | 457 927 | 83 597 | 9 271 | 7 335 | 1 342 |
| 静 岡 県 | 64 755 | 57 293 | 7 462 | 856 | 318 438 | 58 838 | 11 354 | 9 591 | 1 259 |
| 愛 知 県 | 61 344 | 56 234 | 5 110 | 492 | 143 305 | 48 704 | 3 956 | 4 490 | 936 |
| 三 重 県 | 51 729 | 37 199 | 14 530 | 235 | 29 719 | 18 371 | 1 685 | 1 712 | 447 |
| 滋 賀 県 | 56 976 | 51 301 | 5 675 | 382 | 64 101 | 27 724 | 3 031 | 3 661 | 929 |
| 京 都 府 | 29 652 | 27 347 | 2 305 | 210 | 52 775 | 12 519 | 2 674 | 2 292 | 205 |
| 大 阪 府 | 45 538 | 38 452 | 7 086 | 345 | 63 808 | 27 183 | 2 542 | 2 846 | 337 |
| 兵 庫 県 | 21 449 | 8 030 | 13 419 | 65 | 9 120 | 4 140 | 464 | 671 | 42 |
| 和 歌 山 県 | 86 070 | 73 629 | 12 441 | 581 | 151 771 | 31 881 | 5 297 | 6 742 | 449 |
| 鳥 取 県 | 22 178 | 19 443 | 2 735 | 288 | 43 151 | 36 441 | 2 810 | 2 784 | 929 |
| 島 根 県 | 31 394 | 27 395 | 3 999 | 365 | 85 094 | 28 993 | 3 615 | 3 211 | 461 |
| 岡 山 県 | 33 340 | 31 336 | 2 004 | 253 | 118 287 | 17 295 | 4 177 | 4 452 | 392 |
| 広 島 県 | 68 515 | 63 273 | 5 242 | 509 | 144 713 | 27 189 | 9 060 | 6 530 | 739 |
| 徳 島 県 | 90 486 | 84 988 | 5 498 | 495 | 144 824 | 22 030 | 6 181 | 5 631 | 648 |
| 香 川 県 | 109 802 | 99 291 | 10 511 | 627 | 210 396 | 32 206 | 6 143 | 6 739 | 798 |
| 高 松 県 | 75 288 | 68 602 | 6 686 | 432 | 71 128 | 19 203 | 5 504 | 4 404 | 560 |
| 愛 媛 県 | 37 683 | 34 638 | 3 045 | 309 | 75 817 | 23 509 | 4 364 | 3 234 | 599 |
| 高 知 県 | 24 699 | 22 864 | 1 835 | 91 | 19 673 | 4 229 | 879 | 915 | 77 |
| 福 岡 県 | 56 835 | 53 435 | 3 400 | 400 | 91 218 | 28 309 | 5 328 | 4 915 | 711 |
| 大 分 県 | 48 490 | 42 142 | 6 348 | 573 | 80 168 | 40 599 | 8 552 | 8 028 | 1 062 |
| 北 九 州 府 | 54 581 | 43 774 | 10 807 | 230 | 39 603 | 15 891 | 1 988 | 2 927 | 520 |
| 長 崎 県 | 28 555 | 26 891 | 1 664 | 109 | 24 669 | 6 581 | 1 614 | 1 313 | 215 |
| 熊 本 県 | 57 728 | 52 412 | 5 316 | 238 | 21 183 | 11 140 | 3 709 | 2 832 | 282 |
| 宮 崎 県 | 70 404 | 64 262 | 6 142 | 449 | 99 450 | 33 113 | 7 591 | 5 525 | 1 123 |
| 鹿 児 島 県 | 64 427 | 60 282 | 4 145 | 452 | 85 392 | 30 267 | 8 665 | 6 417 | 905 |
| 沖 縄 県 | 53 856 | 49 839 | 4 017 | 577 | 110 643 | 43 840 | 10 755 | 10 437 | 1 606 |
| 鹿 児 島 県 | 121 769 | 115 981 | 5 788 | 571 | 64 342 | 46 631 | 11 426 | 9 590 | 1 543 |
| 沖 縄 県 | ... | ... | ... | ... | 7 829 | 5 918 | ... | ... | ... |

第 7 章
水 産 業