

付 録

市町村地域変遷表.....	494ページ
指定統計一覧.....	501
各制単位換算表.....	502

第 1 章

土 地

# 第 1 章 土 地

## 位置及び面積

本府の極所の地名及び経緯度をみると、極東は枚方市大字穂谷（東経135°45'）、極西は泉南郡岬町多奈川小島（東経135°07'）、極南は同じく泉南郡岬町多奈川西畑（北緯34°16'）、極北は豊能郡能勢町天王（北緯35°02'）で、その直距離は東西59.98km、南北85.13kmに及んでいる。又本府の大半は摂津平野、河内平野、和泉平野を合したいわゆる大阪平野で占められ、北部は京都府、東部一帯は生駒、金剛の両山地をへだてて奈良県に接し、南部は和泉山脈を境として和歌山県に、西部では大阪市以北を兵庫県に、又その以南は大阪湾にのぞんでいる。

昭和52年10月1日の大阪府面積は1,861.41km<sup>2</sup>で、全国47都道府県中最少のものとなっており、大阪市をはじめとする31市12町1村からなりたっている。

## 地勢及び地質

大阪平野の中心をなす大阪市及びその周辺地域は、淀川、大和川の営む堆積作用によって生まれた土地であり、上町台地一帯を除いては概して低地である。

和歌山県と境を接する金剛山地は本府東南におこり、延々地を北にはせて奈良県境を区画する生駒山地と結び、金剛、葛城、信貴、生駒の諸山はこれらに属している。又本府南部には和泉山脈が支脈が北東に走り、七越、槇尾、天野の諸山が起伏し、北部では中国山脈の余勢が南に伸び能勢、箕面、龍王の諸山をようし、その姿はいずれも優美で人々に親しまれている。

淀川はその源を滋賀県びわ湖に発し、瀬田川、宇治川となって京都府を貫流し、途中桂川を合せたところより本府東北部に入り毛馬より二つに分れ、西へ淀川（昭和40年4月1日から名称変更〈旧名称新淀川〉以下同様）、南に流れては中之島をはさみ、旧淀川（大川・旧堂島川・安治川）、土佐堀川となり合流して大阪湾に注いでいる。又南に流れるこれらの川を利用して豊臣秀吉が1585年に東横堀川等、松平忠明が1615年安井道頓に命じて道頓堀川を開かせ、10数余の疎水路が設けられて「水の都」として大いにさかえたが、近年これらの川は汚染度を高めるとともにあまり用をなさず、埋立などにより交通まひ解消の一翼をになって、市内高速道路、駐車場として再び脚光をあびている。

大和川は奈良県におこり金剛山地と生駒山地の間を流れて府内に入り、藤井寺市で石川と合流し、西に流れて大阪市南部、堺市、松原市との間を縫って大阪湾に注いでいる。この大和川は淀川につぐ大きな川であるが、河

心は年とともに砂に埋まり浅瀬となって水運の便を欠いている。又このほか著名な川として石津川、津田川等の諸川があるが、いずれも水運に恵まれていない。

池沼は府下に約1万5千ほど点在するが、多くは田圃灌がい用に供せられるもので、そのうち規模の大きなものとして久米田池（岸和田市）、狭山池（狭山町）、光明池（和泉市）の水面積40ヘクタール前後があり、そのほかでは大野池、大海池、室池などがあげられる。

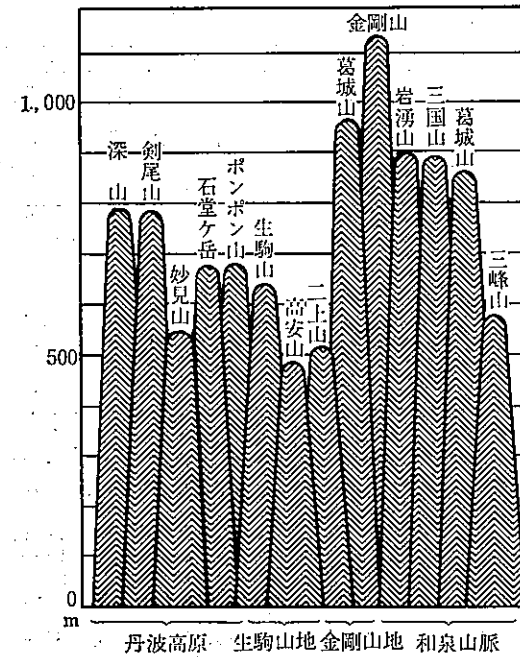
本府の地質の最大面積を占めるものは、第4紀古層及び第4紀新層であって、和泉沿海の地方は主として前者に属し、摂津南部及び河内平坦部は後者に属している。又これにつぐものは摂津中央部、河内東北部及び和泉中央部より河内南部にわたる第3紀層と、河内、和泉の山間部の片麻岩層及び和泉の砂岩層とである。なお花こう岩層は河内東北部の山間及び摂津北部に分布し、秩父古生層は摂津北部においてみただけとなっているほか、雲英安山岩は大和川支流、源川上流の河内の山間において、又石灰岩は摂津北部の山間にわずかにみられる。

## 行政区域のへんせん

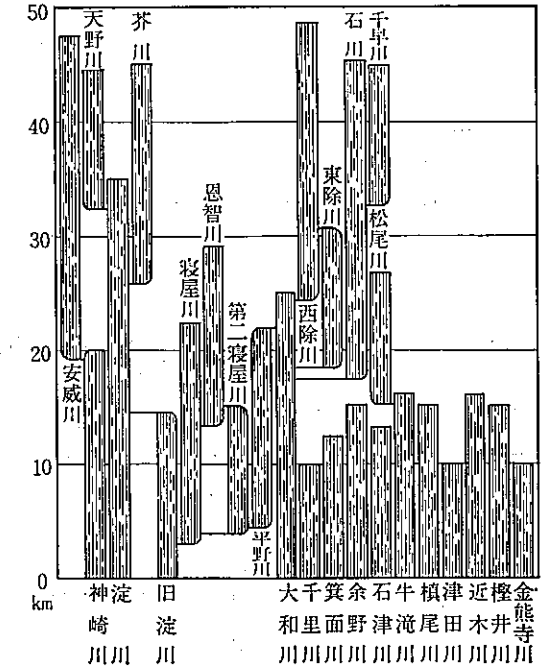
明治元年、新政府は大阪鎮台において摂津の一部と河内、和泉、大和の三国を管轄させたが、間もなく大阪裁判所と改称、摂、河、泉三国を管轄させ、しかも数カ月にして大阪府について堺県を設け、同2年1月にはさらに分岐して摂津県、河内県がおかれて府の管轄区域は大阪市街のみとなった。しかし同年11月地方府県の大改革により、摂津国における従来の諸府県を廃して大阪府が新たにおかれ、その後奈良県は廃されて堺県に合したが、堺県も又同14年に大阪府に入り、同20年旧奈良県は大阪府から離れて県制をしき、これまで幾度となく統廃合を繰り返してきた行政区域もようやく落ち着いた。

以後現在まで本府の管轄地は殆んど変わらず、昭和33年4月1日に京都府南桑田郡樫田村が高槻市に、同じく亀岡市の一部が豊能郡東能勢村（現豊能町）に編入されたにすぎないが、この間府内での統廃合ならびに、それらによる新都市の設置を見て、明治22年市町村制施行時の2市12町310カ村を数えた市町村数は減少、さらに昭和28年10月から施行された町村合併促進法により急激な統廃合をつづけ、昭和52年4月現在では31市12町1村となった。

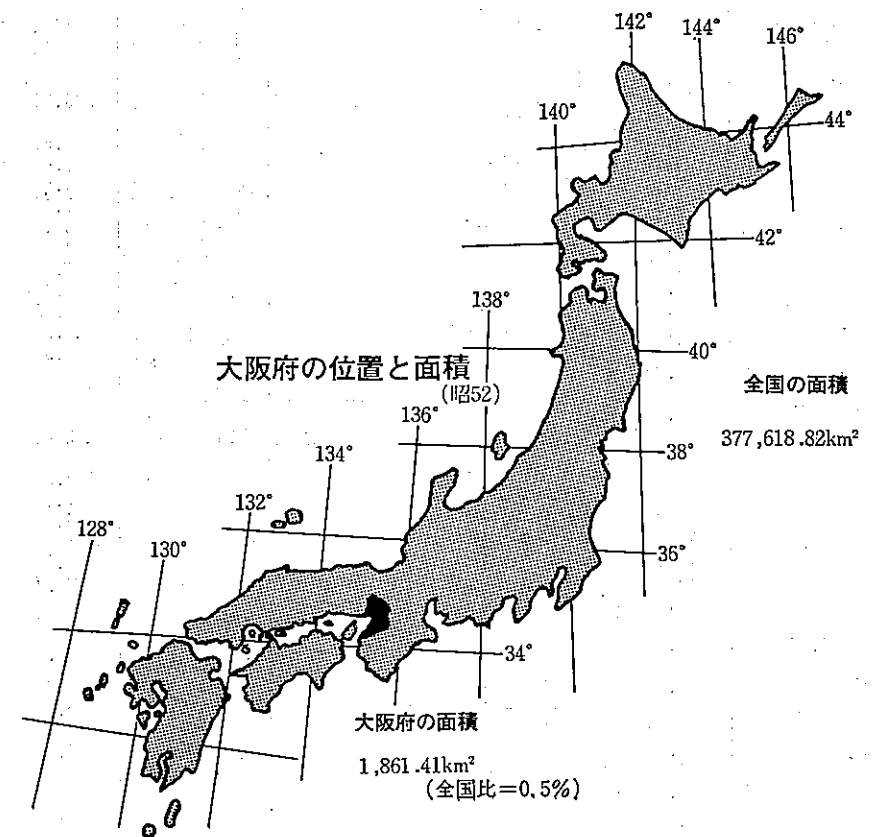
## 山 岳 の 標 高



## 河 川 の 流 長



## 大阪府の位置と面積



第1表 面積と方位・距離

本表の面積は昭和52年建設省国土地理院調べによる。東西及び南北の距離は5万分の1の地図から測定したもので多少の誤差がある。

Table with columns for area (面積), location (方位), name (地名), and distance (距離). It details the area of Osaka Prefecture and its various regions.

資料 国土地理院測量部調

第2表 地域別、市区町村の面積及び役所(役場)の所在地

総面積は昭和52年10月1日現在の建設省国土地理院調べによる。

Large table showing area and location of cities and towns in Osaka Prefecture, categorized by region (e.g., North Osaka, Three Islands, Abeno, etc.).

資料 大阪府企画部統計課調

第3表 主要山岳

本表は建設省国土地理院12万5千分の1地図より掲載した。

Table listing major mountains in Osaka Prefecture, including names, elevations, and locations.

資料 大阪府企画部統計課調

第4表 主要池沼

本表は昭和51年度に行われた「溜池調査」によるおもなものである。

Table listing major ponds and swamps in Osaka Prefecture, including names, locations, and water storage capacity.

資料 大阪府農林部耕地課調

第 5 表

主 要 河 川

本表は昭和51年5月現在の「大阪府管内河川指定状況調査」から流路延長両岸平均4,000m以上のものを掲載した。又、流域は国土院12万5千分の1地図より調べた。

Table with columns: 河川名, 区, 域, 水系, 流路延長両岸平均. Lists major rivers like 淀川, 大和川, 高槻川, etc., and their respective regions and water systems.

資料 大阪府土木部河川課、都市河川課「大阪府管内河川指定状況調査」

第 6 表

市 町 村 別 都 市 公 園

本表は各年4月1日現在の数である。「その他の都市公園」とは、都市公園条例に定められている公園のうち、都市計画決定されていない0.05ha以上の都市公園をいう。※は0.10ha以上の公園を対象としている。2市以上の地域にわたる公園はそれぞれの市に計上し、府合計の公園数は実数である。53年は都市計画公園を含む。

Table with columns: 市 町 村, 人 口, 都市計画決定公園 (数, 面積), 開設公園 (総数, 面積, 1人当開設公園面積), 都市計画公園 (数, 面積), その他の都市公園 (数, 面積). Lists cities like 昭和, 大和, 大塚, etc., and their respective park statistics.

資料 大阪府土木部公園課「大阪府下都市計画公園一覽表」

第 7 表

市 町 村 別

民 有 地

本表は各市町村保管の土地課税台帳又は土地補充課税台帳に登録された土地に関する各年1月1日現在の数字であるので総数と一致しないことがある。

る。なお、雑種地のうち鉄軌道は別掲にし、牧場は雑種地に含めた。又、決定価格の100万円未満は四捨五入してある。

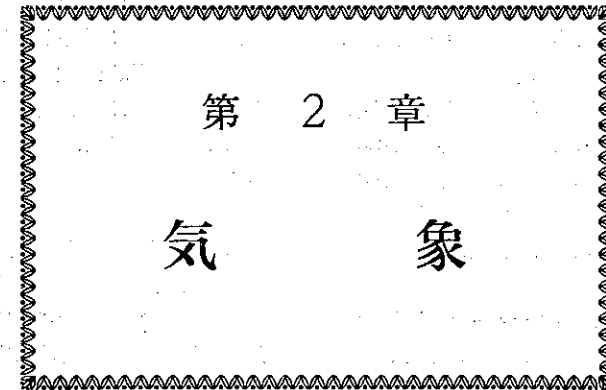
市町村	総 数		田		畑(樹園地を含む)		宅 地	
	地 積	決定価格	地 積	決定価格	地 積	決定価格	地 積	決定価格
昭和 48 年	914 760 217	10 731 945	247 638 814	804 685	62 336 454	181 193	380 883 401	9 447 418
49	911 037 505	10 735 690	236 729 602	696 823	59 738 828	158 002	391 932 853	9 582 179
50	910 277 445	10 787 288	229 770 057	648 757	58 459 203	151 439	399 564 759	9 681 993
51	908 889 873	14 003 399	221 029 153	764 054	57 514 804	191 859	406 234 111	12 637 705
昭和 52 年	908 107 864	14 103 955	213 522 802	705 545	56 378 608	188 910	413 026 946	12 771 122
大阪市地域	108 209 006	6 458 268	2 772 383	55 735	1 445 354	48 575	99 367 488	6 244 284
三島地域	110 088 267	1 406 342	26 746 586	123 330	2 538 172	12 145	46 840 913	1 174 859
豊能地域	93 024 298	892 153	19 124 871	54 477	3 727 945	21 111	28 339 851	784 434
北河内地域	108 411 315	1 327 147	27 579 626	108 813	5 332 472	24 078	54 961 841	1 148 112
中河内地域	84 109 156	1 106 950	17 087 445	76 429	6 299 287	19 714	44 760 996	964 454
南河内地域	125 913 511	605 158	44 565 450	92 298	10 929 444	15 907	32 416 940	460 242
泉北地域	139 873 421	1 783 890	32 166 142	130 461	13 767 199	41 504	68 189 024	1 566 826
泉南地域	137 478 690	524 048	43 480 299	64 006	12 338 735	5 876	38 349 893	427 911
大阪市	108 209 006	6 458 268	2 772 383	55 735	1 445 354	48 575	99 367 488	6 244 284
大塚市	80 903 557	1 349 424	18 743 316	91 442	6 427 957	37 329	46 287 563	1 185 014
岸和田市	39 563 843	205 302	12 180 922	23 151	7 249 438	2 710	11 751 185	170 555
中津市	20 177 019	549 231	2 668 230	26 037	827 029	9 478	15 830 315	503 899
池田市	11 489 140	161 176	1 690 459	13 447	677 105	4 329	4 770 190	136 181
吹田市	16 835 364	410 616	2 232 781	33 381	635 809	6 688	12 361 005	343 725
大東市	6 459 604	108 544	1 429 386	14 240	129 880	765	4 615 920	89 151
高槻市	44 956 660	462 124	9 766 481	26 933	686 018	2 226	15 682 798	407 352
貝塚市	17 284 346	70 803	5 792 523	8 416	1 762 265	626	5 353 172	58 830
守口市	7 134 558	197 642	404 039	5 690	120 616	2 162	6 425 802	186 462
枚方市	38 784 804	481 032	10 647 709	38 628	2 650 161	14 360	19 429 476	400 327
八尾市	35 173 293	364 302	11 390 440	43 101	765 991	1 491	12 092 465	285 542
佐野市	28 848 938	326 335	7 228 629	25 814	2 180 960	7 045	14 229 748	277 231
富田市	24 654 408	89 078	9 502 746	10 569	893 374	783	7 455 051	72 154
寝屋川市	21 933 394	92 699	9 009 605	11 315	2 096 886	2 129	5 134 874	67 583
河内長野市	17 478 047	234 522	5 229 168	27 864	997 222	3 423	10 285 742	200 172
長原市	29 237 817	95 625	7 165 597	11 833	2 264 172	4 469	5 358 646	67 255
松原市	11 021 782	112 295	4 834 650	10 607	291 985	594	5 767 509	100 199
大東市	12 716 126	164 928	2 512 822	14 432	327 691	1 606	6 344 050	146 027
和泉市	42 376 490	107 344	10 627 055	13 230	7 100 705	2 626	8 955 858	90 598
箕面市	22 271 058	168 201	3 503 420	14 123	1 036 721	7 258	5 713 869	132 778
柏野市	14 738 716	70 407	2 637 765	7 540	3 225 518	4 791	3 884 328	56 777
羽曳野市	16 013 967	110 884	6 354 796	31 998	2 228 368	5 161	4 844 112	71 594
門真市	8 788 379	170 794	2 150 723	12 357	122 582	1 184	6 122 799	152 322
摂津市	8 492 052	127 299	2 832 404	16 629	189 934	1 114	5 004 948	104 238
高石市	8 015 541	192 689	911 344	8 556	33 271	398	6 837 452	180 144
井寺市	5 234 981	68 027	1 768 501	11 696	148 854	1 183	2 936 292	50 350
大阪南東区	40 521 502	710 208	7 221 051	43 075	892 809	7 878	26 646 920	630 446
四條市	19 561 541	55 587	6 169 183	6 493	1 105 540	391	4 712 737	45 695
交野市	11 010 163	44 506	2 477 824	4 766	223 170	259	2 600 809	37 443
野市	13 499 238	33 723	4 157 341	5 076	891 030	1 084	3 753 163	25 359
島本町	4 630 898	42 001	524 480	3 286	260 420	626	1 499 697	34 002
能勢町	13 043 819	8 743	2 690 989	159	421 530	15	879 128	7 947
能勢町	26 043 262	4 802	8 571 773	711	765 560	31	1 146 349	3 629
岡取町	2 118 229	25 889	455 041	2 993	75 386	386	1 492 231	21 919
熊取町	8 592 073	27 790	3 062 651	6 410	369 255	567	2 114 904	18 489
田尻町	1 375 897	6 507	739 299	800	3 175	9	574 890	5 562
岬町	13 800 261	23 295	2 263 748	2 623	655 632	443	2 524 036	19 216
阪南町	12 646 321	45 686	3 769 227	5 544	300 056	347	3 863 918	37 410
大河町	6 345 704	7 044	2 775 336	1 460	1 387 101	382	752 759	5 183
千早赤阪村	9 611 708	3 956	1 727 743	124	374 645	12	550 630	2 931
狭山原町	7 247 974	55 781	2 630 205	6 520	872 160	1 424	2 934 518	44 395
美原町	8 548 358	46 539	3 933 390	6 397	567 239	526	2 850 650	39 087

池 沼	山 林	原 野	鉄 軌 道	雑 種 地					
				地 積	決定価格				
1 266 076	6 040	186 054 735	30 172	6 329 047	9 783	5 829 933	52 770	24 421 757	199 884
1 234 073	5 757	183 635 485	28 569	6 472 852	8 358	5 921 272	54 381	25 372 540	201 622
1 151 677	5 221	183 109 211	28 797	6 308 716	8 499	5 933 350	53 897	25 980 472	208 686
1 009 775	4 712	180 201 296	37 306	6 064 492	9 899	5 939 407	66 053	30 896 835	291 812
962 970	4 432	179 407 227	35 085	5 894 182	9 599	5 790 364	65 708	33 124 585	323 553
16 953	319	-	-	-	-	1 126 598	22 782	3 480 230	86 573
266 801	2 327	26 398 160	9 995	589 044	2 823	696 719	6 935	6 213 872	73 929
9 871	121	38 138 162	9 039	1 088 466	1 507	252 654	4 408	2 342 478	17 055
135 732	835	15 708 379	9 787	837 282	2 588	680 597	7 619	4 175 386	25 312
17 262	151	12 184 265	165	129 386	46	715 425	8 908	2 915 080	37 084
8 717	21	30 818 351	1 123	1 258 721	113	904 929	3 837	5 010 959	31 615
451 874	641	19 898 985	3 207	744 559	2 376	663 534	7 508	3 992 104	31 366
55 760	16	36 262 925	1 765	1 246 694	144	749 908	3 712	4 994 476	20 619
16 953	319	-	-	-	-	1 126 598	22 782	3 480 230	86 573
451 874	641	4 560 411	2 569	565 340	2 356	522 872	6 067	3 344 224	24 005
-	-	6 515 860	253	626 411	60	87 645	1 580	1 152 382	6 994
8 911	121	355 131	3 336	139 545	1 074	144 679	2 821	203 179	2 465
-	-	3 076 892	904	74 128	121	42 598	1 064	1 157 768	5 131
7 143	57	303 344	2 996	199 743	2 307	227 072	2 321	868 467	19 142
-	-	-	-	1 373	14	51 838	567	231 207	3 807
101 568	278	16 654 081	3 343	83 562	126	180 092	2 071	1 802 060	19 794
5 792	14	3 845 384	221	53 064	7	119 030	629	353 116	2 060
-	-	-	-	-	-	105 287	1 937	78 814	1 390
82 320	577	3 319 703	9 491	602 260	2 346	201 352	2 205	1 851 823	13 098
42 450	100	7 859 327	3 624	305 739	390	102 844	1 102	2 614 037	28 952
5 812	36	3 883 867	45	12 356	17	235 504	1 856	1 072 062	14 291
2 192	0	5 343 951	107	26 027	1	108 294	612	1 322 773	4 853
2 394	13	3 578 022	228	539 607	58	129 064	559	1 442 942	10 815
11 933	0	599 025	78	49 586	164	222 664	2 134	82 707	687
-	-	12 078 071	280	336 618	7	295 851	810	1 738 862	10 971
3 063	0	15 862	15	5 572	12	93 224	825	9 917	42
2 948	0	3 010 728	25	-	-	-	-	517 887	2 838
-	-	15 338 574	638	177 846	6	-	-	176 452	246
-	-	11 303 424	4 433	49 260	307	45 543	521	618 821	8 780
-	-	4 479 067	75	114 607	29	113 280	363	284 151	832
-	-	1 811 611	238	200 880	35	208 065	534	366 135	1 322
36 270	251	-	-	218	1	71 580	1 121	284 207	3 558
115 444	1 891	-	-	-	-	138 539	984	210 783	2 443
-	-	-	-	-	-	72 397	758	161 077	2 833
3 260	8	23 834	75	-	-	90 751	597	263 48	

第 8 表 都 道 府 県 別 民 有 地

本表は全国の各市町村（東京では区）が保管している土地台帳又は土地補充課税台帳に登録された土地のうち、課税対象外の土地（官、公有地、公共用地、公共用道路、悪用水路、ため池、保安林、学校用地及び神社・寺院などの境内地など）を除いた各年1月1日現在の数字である。

都 道 府 県	総 数	宅 地	田	畑	池 沼	山 林	牧 場	原 野	そ の 他
昭 和 47 年	15 746 201	892 189	3 095 964	2 556 613	22 670	7 437 488	181 058	1 413 251	146 969
48	15 897 420	941 499	3 084 363	2 599 795	24 337	7 468 893	180 278	1 422 675	517 581
49	15 923 132	992 747	3 067 990	2 587 200	24 137	7 464 880	181 548	1 403 216	201 414
50	15 940 625	1 030 174	3 052 656	2 582 547	24 377	7 476 550	181 284	1 375 349	217 688
昭 和 51 年	16 021 248	1 068 225	3 052 602	2 588 110	24 628	7 511 122	185 030	1 349 756	241 775
北 海 道	2 869 008	65 428	262 102	699 412	5 787	1 130 503	161 696	504 825	39 254
青 森 県	377 137	17 063	86 712	77 021	90	127 390	2 077	62 832	3 953
岩 手 県	723 296	18 706	88 839	84 950	112	385 997	10 078	132 379	2 236
宮 城 県	313 560	23 034	108 032	41 537	138	130 918	147	7 600	2 154
秋 田 県	345 971	15 231	122 341	29 150	166	102 663	16	74 804	1 598
山 形 県	346 944	15 374	102 343	40 617	110	149 860	27	36 987	1 626
福 沢 県	585 242	23 987	113 556	95 754	1 142	293 640	1 708	49 936	5 519
茨 城 県	415 961	37 910	98 777	125 707	147	130 855	507	15 971	6 086
栃 木 県	336 705	25 464	98 747	51 594	127	140 476	445	10 494	9 359
群 馬 県	260 225	23 909	34 991	77 696	282	98 821	427	18 546	5 553
埼 玉 県	240 676	43 592	57 879	73 515	305	55 964	-	3 815	5 606
千 葉 県	359 379	44 128	99 727	78 041	353	112 751	1 140	14 836	8 402
東 京 都	111 690	48 904	2 759	16 066	56	36 357	-	2 956	4 592
神 奈 川 県	137 223	44 549	11 388	28 552	19	40 346	3	4 284	8 082
新 潟 県	487 777	29 610	176 089	47 450	1 633	208 697	19	18 455	5 823
富 山 県	143 582	14 893	70 976	8 228	1 066	42 415	4	3 960	2 040
石 川 県	163 123	12 303	49 289	14 092	83	79 886	27	5 162	2 281
福 山 県	169 217	9 619	45 712	6 951	617	101 425	17	3 316	1 560
山 梨 県	128 010	9 226	16 972	30 773	30	60 560	-	9 458	991
長 野 県	462 681	26 054	79 471	87 268	651	203 002	1 497	57 638	7 101
岐 阜 県	474 257	22 422	59 848	25 651	1 132	341 540	1	14 393	9 271
静 岡 県	431 970	36 337	44 948	67 301	2 202	247 715	39	26 111	7 318
愛 知 県	282 142	55 344	76 291	51 939	1 686	82 669	21	3 758	10 434
三 重 県	293 190	19 665	62 687	27 686	601	172 269	14	4 732	5 536
滋 賀 県	176 468	14 096	62 045	7 664	137	85 906	9	3 520	3 091
京 都 府	164 377	15 970	33 904	11 764	111	96 297	7	3 307	3 018
大 阪 府	90 889	40 623	22 103	5 752	101	18 020	21	606	3 663
兵 庫 県	419 788	38 170	88 030	15 535	283	260 335	74	8 230	9 131
歌 山 県	147 870	8 853	26 252	8 654	859	99 802	0	1 504	1 945
和 歌 山 県	242 047	7 976	23 623	17 683	68	190 296	1	1 276	1 125
鳥 取 県	143 356	6 926	31 027	16 543	22	73 191	0	14 808	839
島 根 県	332 069	8 787	49 492	20 189	285	244 862	59	6 634	1 763
岡 山 県	360 305	22 438	79 963	30 884	279	214 756	111	6 415	5 458
広 島 県	406 372	22 716	63 259	30 036	470	277 981	62	5 379	6 469
山 口 県	304 770	18 563	62 714	19 615	259	190 435	41	7 807	5 336
徳 島 県	189 392	8 218	26 488	20 199	264	131 560	12	562	2 090
香 川 県	114 188	11 072	34 421	14 106	59	51 750	-	311	2 469
愛 媛 県	291 716	14 820	37 951	44 256	151	190 591	315	1 383	2 249
高 知 県	328 538	6 442	31 293	20 132	922	264 498	49	3 211	1 992
福 岡 県	287 901	41 968	90 711	30 097	642	96 447	81	18 169	9 787
佐 賀 県	143 986	8 725	50 148	21 239	69	47 903	62	14 558	1 282
長 門 県	178 119	12 319	30 837	48 945	82	68 531	85	15 396	1 924
熊 本 県	287 684	19 239	77 959	67 078	356	93 940	1 222	25 747	2 143
大 宮 県	224 394	13 446	52 781	33 697	209	89 113	-	31 816	3 331
鹿 嶋 県	228 859	13 546	44 706	48 270	192	95 988	189	23 510	2 458
神 奈 川 県	389 982	21 681	58 802	122 370	183	143 032	164	41 709	2 041
沖 縄 県	109 209	8 878	3 617	46 453	90	9 166	2 558	26 649	11 797



第 2 章

気 象