

平成30年度第1回

大阪府国土利用計画審議会

# 議案書

日 時 平成31年1月24日（木）

午前10時00分～

場 所 大阪府中央区大手前3丁目1-43

プリムローズ大阪3階「高砂の間」



## 第1号議案

大阪府土地利用基本計画の変更について  
(農業地域の拡大・縮小)

計 推 第 1884 号

平成 30 年 12 月 12 日

大阪府国土利用計画審議会会長 様

大 阪 府 知 事

大阪府土地利用基本計画の変更について（諮問）

標記について、次のとおり変更したいので、国土利用計画法第 9 条第 14 項において  
準用する同条第 10 項の規定により諮問します。

## 大阪府土地利用基本計画の変更（農業地域の拡大・縮小）

大阪府土地利用基本計画を次のとおり変更する。

### 変更内容

農業地域を別紙の変更区域図Ⅰのとおり拡大する。

### 変更理由

（茨木農業地域）

彩都事業などの周辺土地利用の動向を踏まえ、都市近郊における農業の振興と農地の保全を図るため。

### 変更内容

農業地域を別紙の変更区域図Ⅱのとおり縮小する。

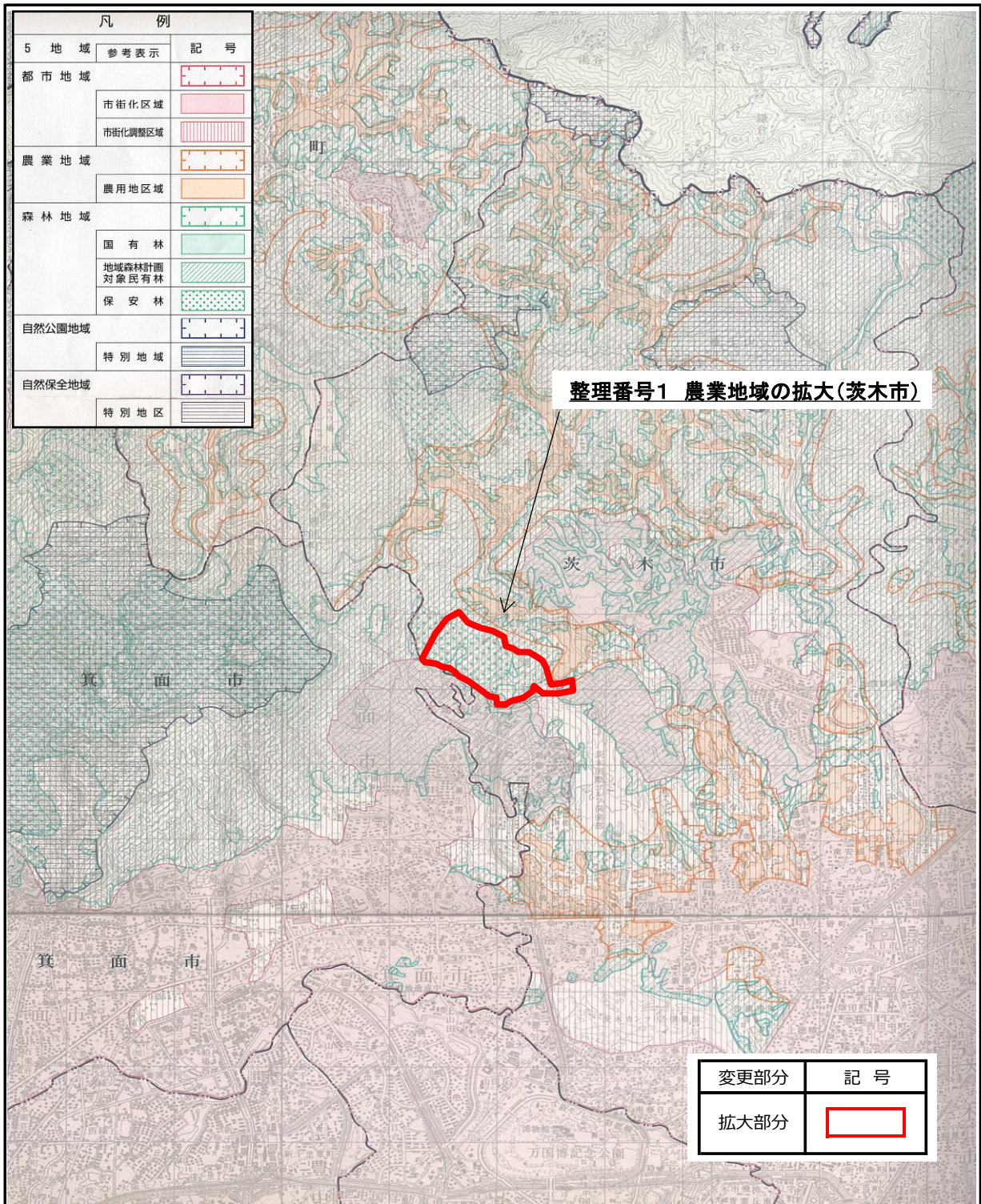
### 変更理由

（茨木農業地域）

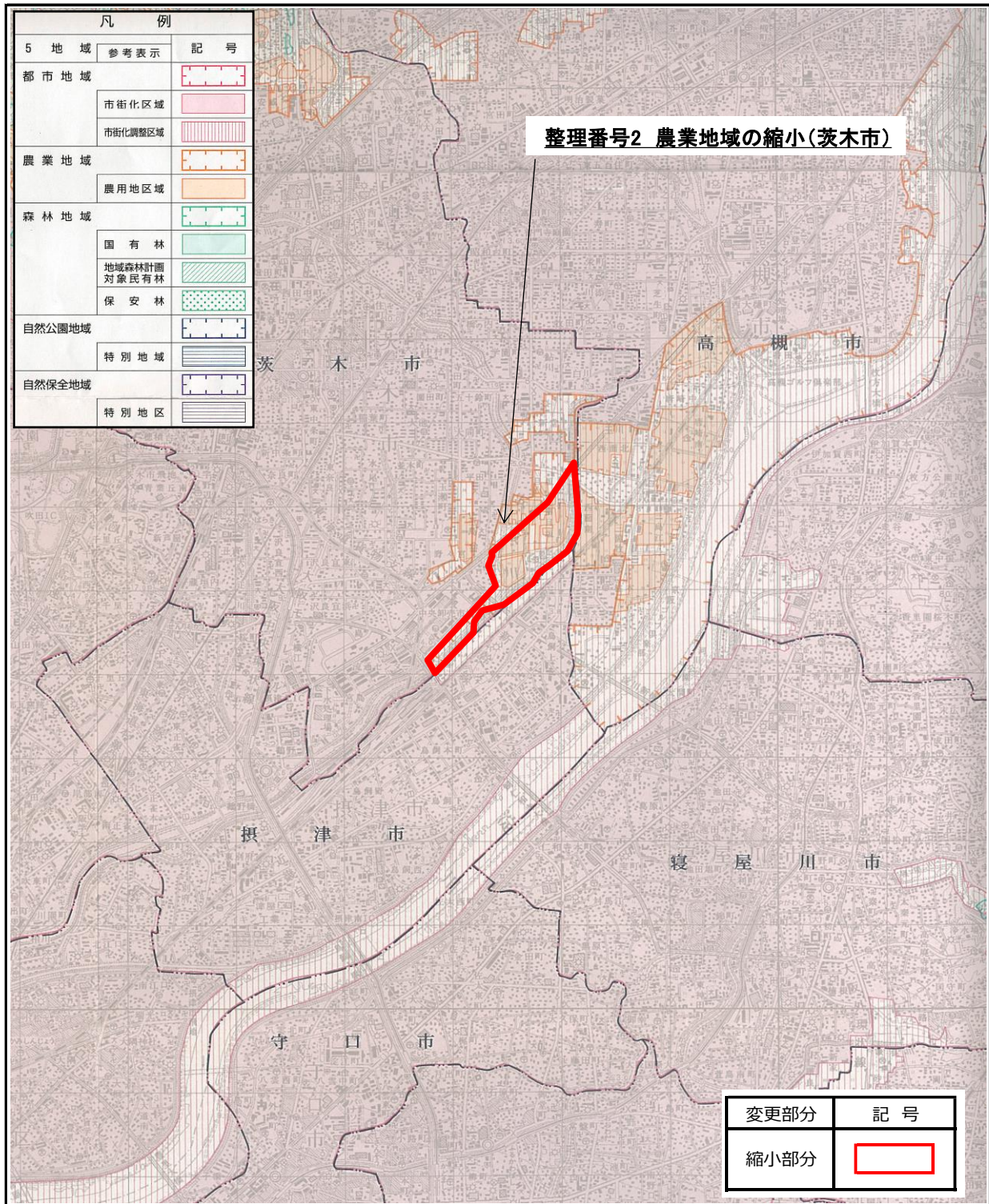
府道大阪高槻京都線沿道に位置する立地特性を活かした計画的な市街地の形成を目的に、市街化区域への編入を予定しているため。

# 変更内容説明書

変更区域図 I (基本計画図4-1)



変更区域図Ⅱ (基本計画図4-1)



## 報告案件

大阪府土地利用基本計画の変更について  
(森林地域の縮小)



計 推 第 1884 号  
平成 30 年 12 月 12 日

大阪府国土利用計画審議会会長 様

大 阪 府 知 事

大阪府土地利用基本計画の変更について（報告）

標記について、次のとおり変更するため、平成 22 年度第 2 回大阪府国土利用計画  
審議会における決定に基づき報告します。

## 大阪府土地利用基本計画の変更（森林地域の縮小）

大阪府土地利用基本計画を次のとおり変更する。

### 変更内容

森林地域を別紙の変更区域図ⅢからⅧのとおり縮小する。

### 変更理由

（茨木森林地域）

道路の整備に供する土地の造成のため。

（枚方森林地域）

農地の整備に供する土地の造成のため。

（和泉森林地域 1）

和泉中央丘陵新住宅市街地開発事業の施行のため。

（和泉森林地域 2）

道路の整備に供する土地の造成のため。

（和泉森林地域 3）

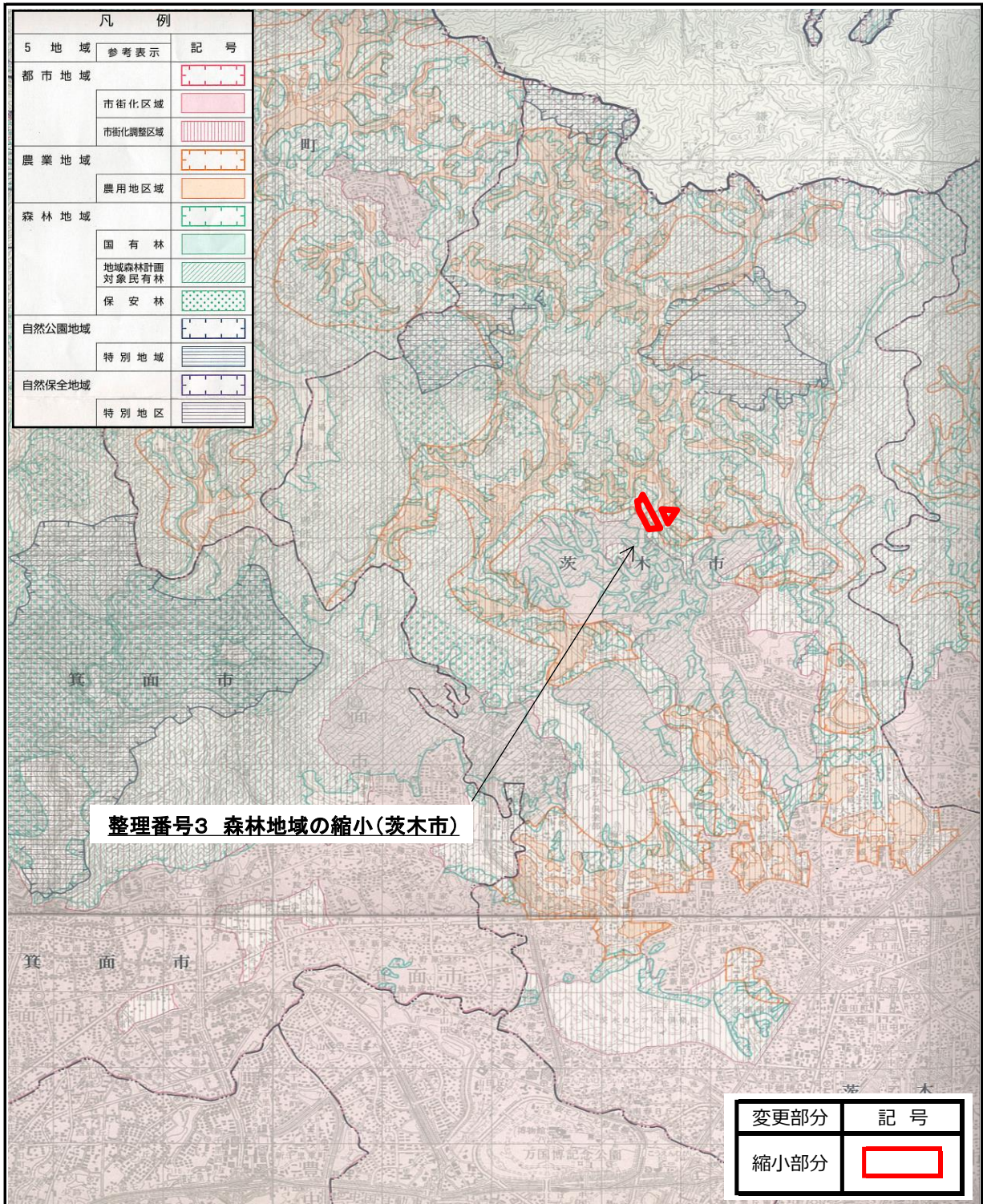
道路の整備に供する土地の造成のため。

（泉南森林地域）

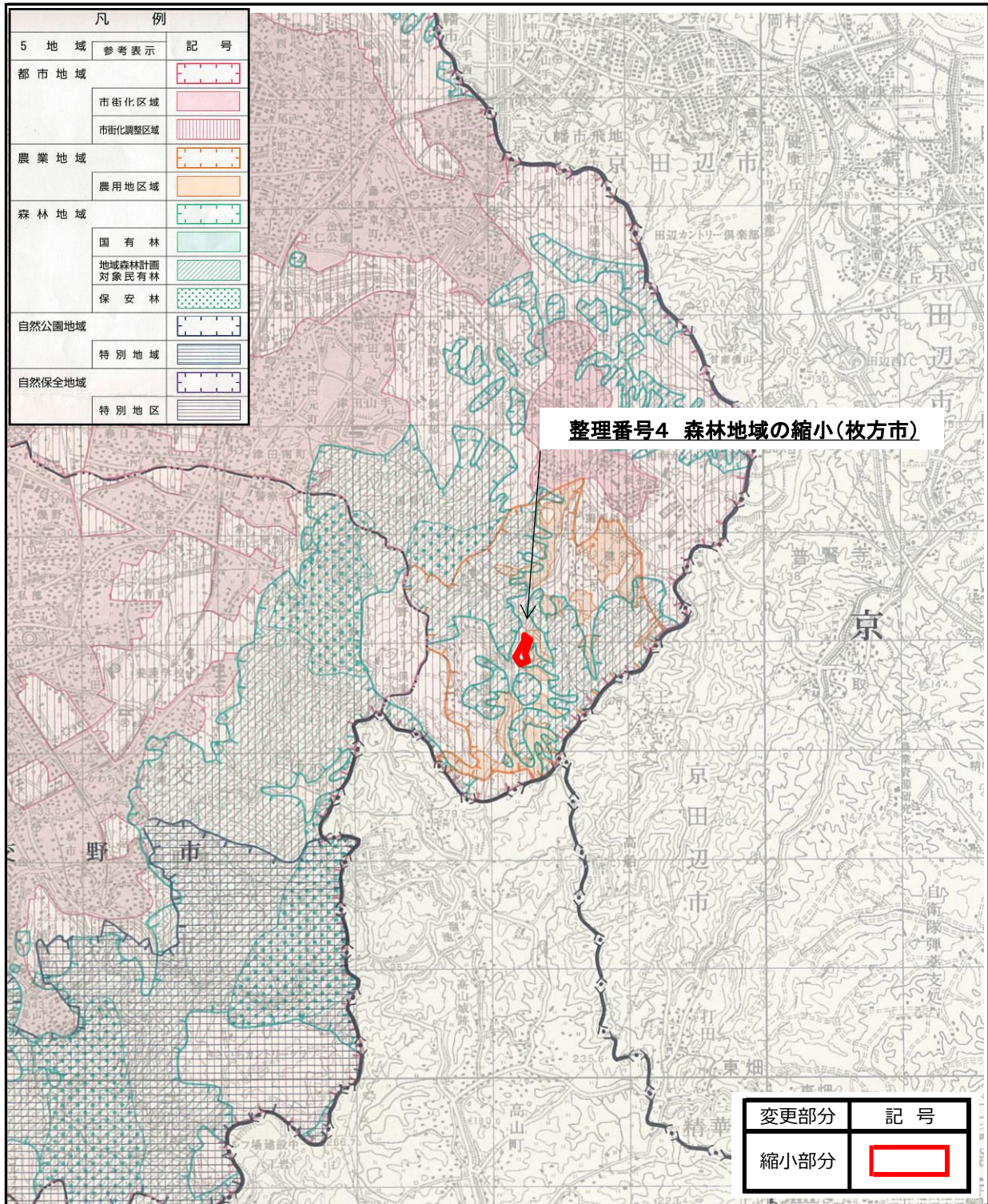
道路の整備に供する土地の造成のため。

# 変更内容説明書

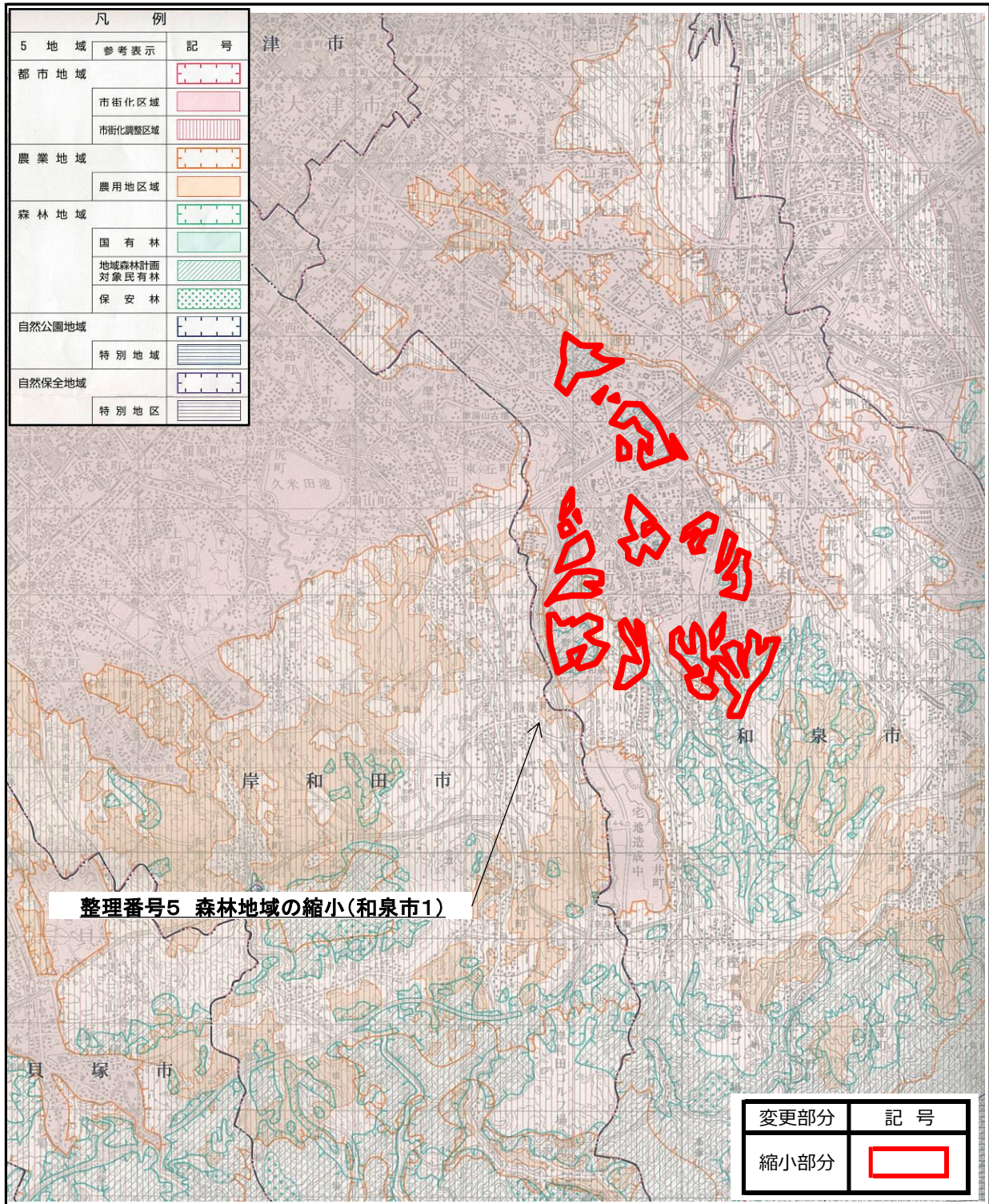
変更区域図Ⅲ (基本計画図4-1)



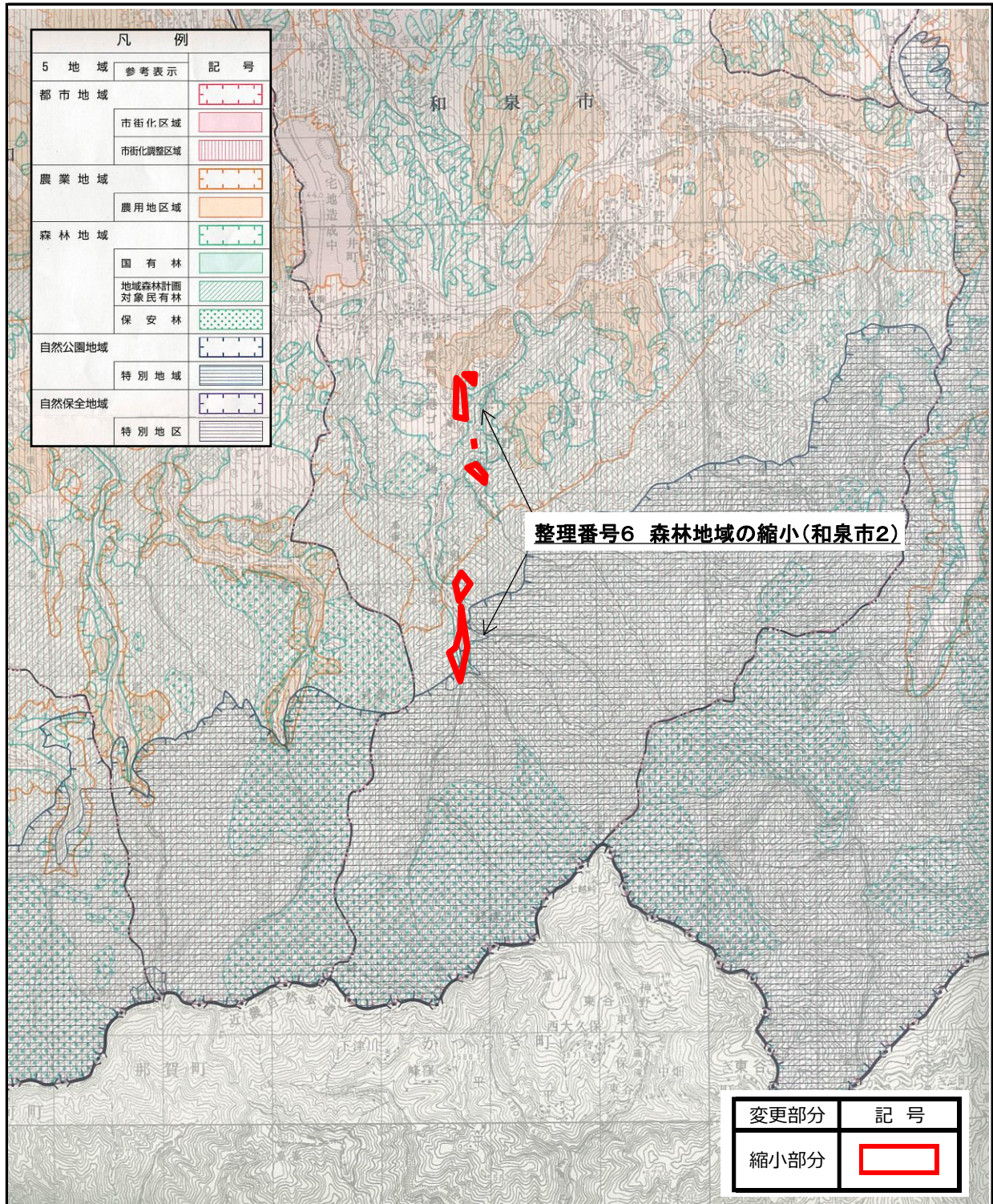
変更区域図IV (基本計画図4-2)



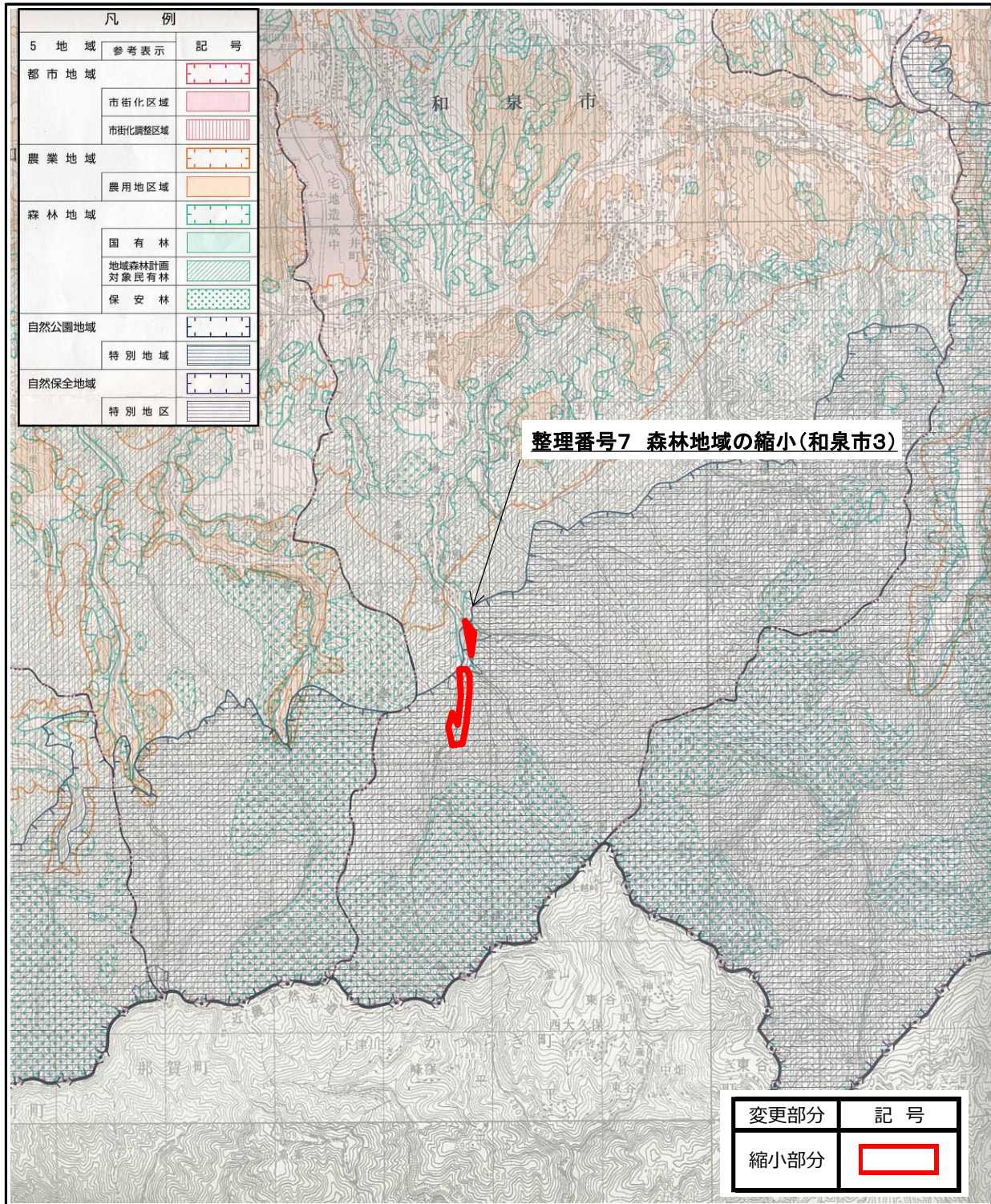
変更区域図V (基本計画図4-3)



変更区域VI(基本計画図4-3)



変更区域図Ⅶ(基本計画図4-3)



変更区域Ⅷ(基本計画図4-3・4-4)

