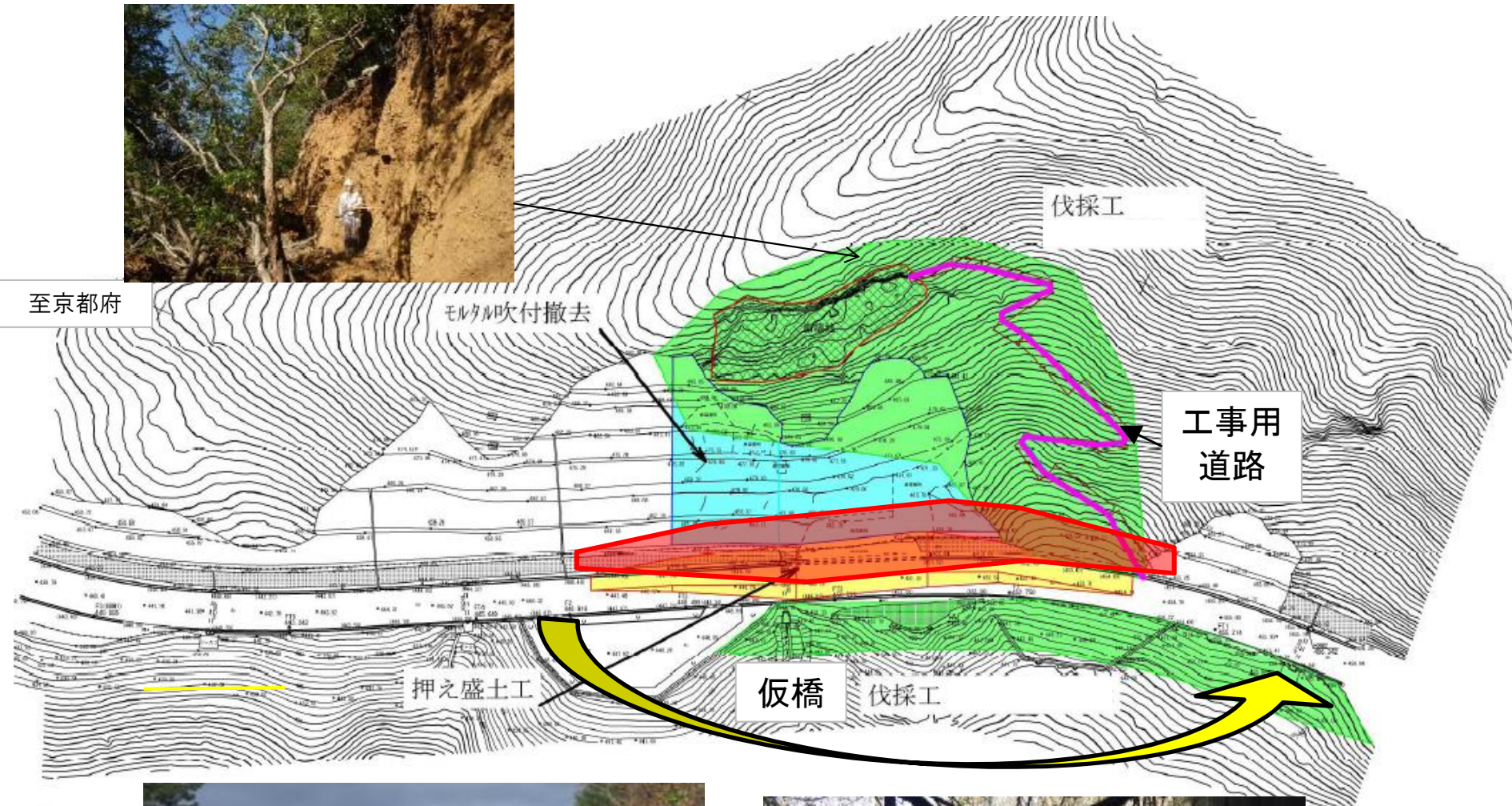


【一般国道173号 道路災害復旧について】(兵庫県篠山市福住地内)

応急復旧計画図




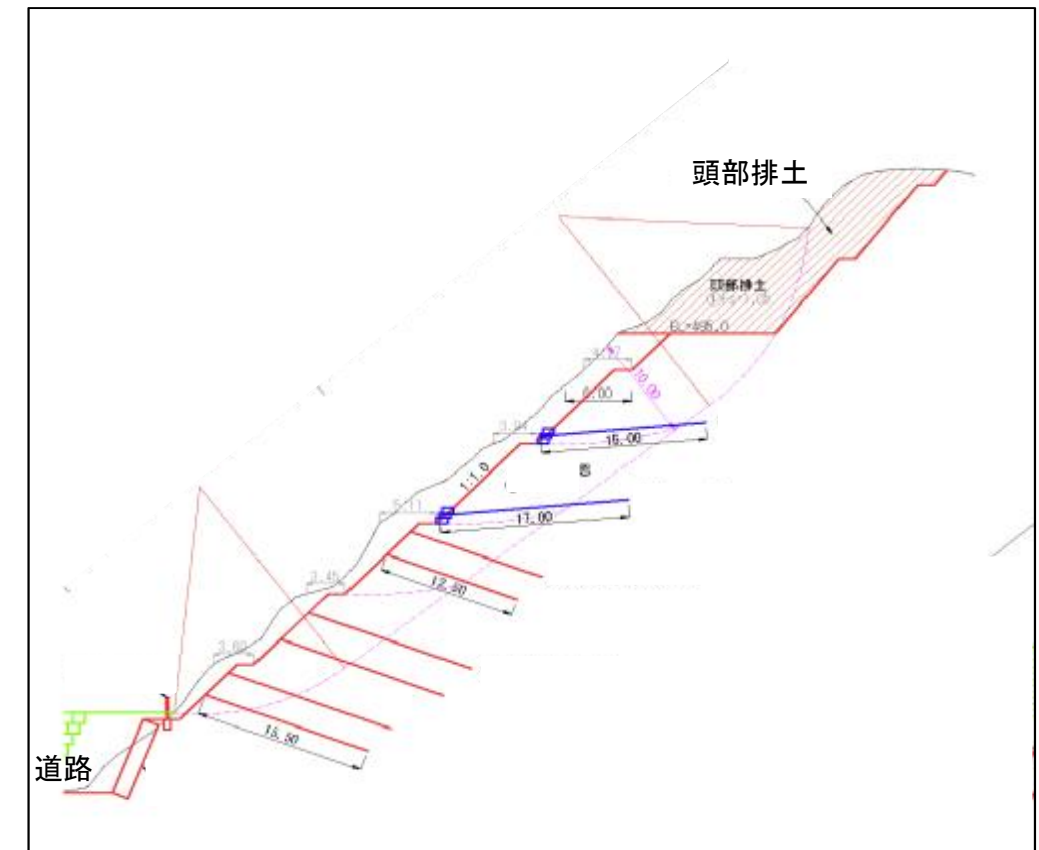
これまでの取組

- ・ドローンによる現地測量
- ・地すべりの状態を観測する伸縮計の設置
- ・ボーリング調査の実施(12月5日～)

今後の当面の予定

- ・工事用道路の整備
- ・法面崩壊を防ぐための押え盛土の設置
- ・頭部排土
- ・壊れた吹付モルタルの撤去
- ・仮橋等による迂回路の設置

横断面図



押え盛土イメージ



ボーリング調査