

【久宝寺緑地】 ～大阪府公園基本構想～ (H5.11策定)

府営公園	地域整備 関連公園	構想段階 の公園
① 健康と生きがいを支える公園／総合公園	▲	〇
② 山に親しむ公園／風致公園		〇
③ 海に親しむ公園／海浜レクリエーション公園	▲	〇
④ 市街地に広大な森林をつくる公園／都市林公園	▲	〇



◇大阪府公園基本構想での位置づけ

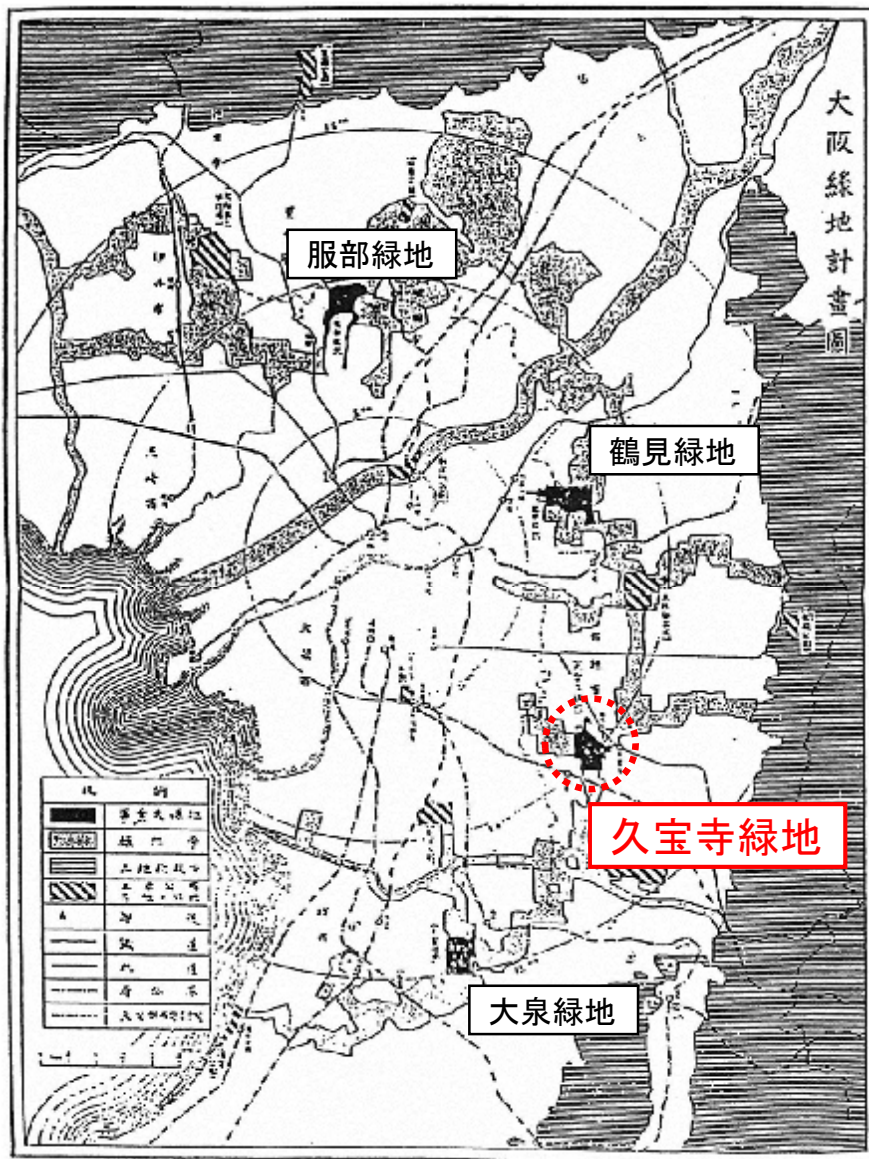
【健康と生きがいを支える公園】

広域的な交通条件に恵まれ、府民の健康と生きがいを支えるレクリエーション活動の拠点となる公園

【大阪の「みどり」の体系づくり】

周辺山系の「みどり」を保全し、大規模公園を拠点として、内陸の河川、大規模な道路、湾岸部に緑地帯を確保し、さらに積極的な都市緑化によって、大阪を「みどり」で包み込むまちづくりを推進する。

【久宝寺緑地】 ～大阪緑地計画～ (S16策定)



◇大阪緑地計画での位置づけ

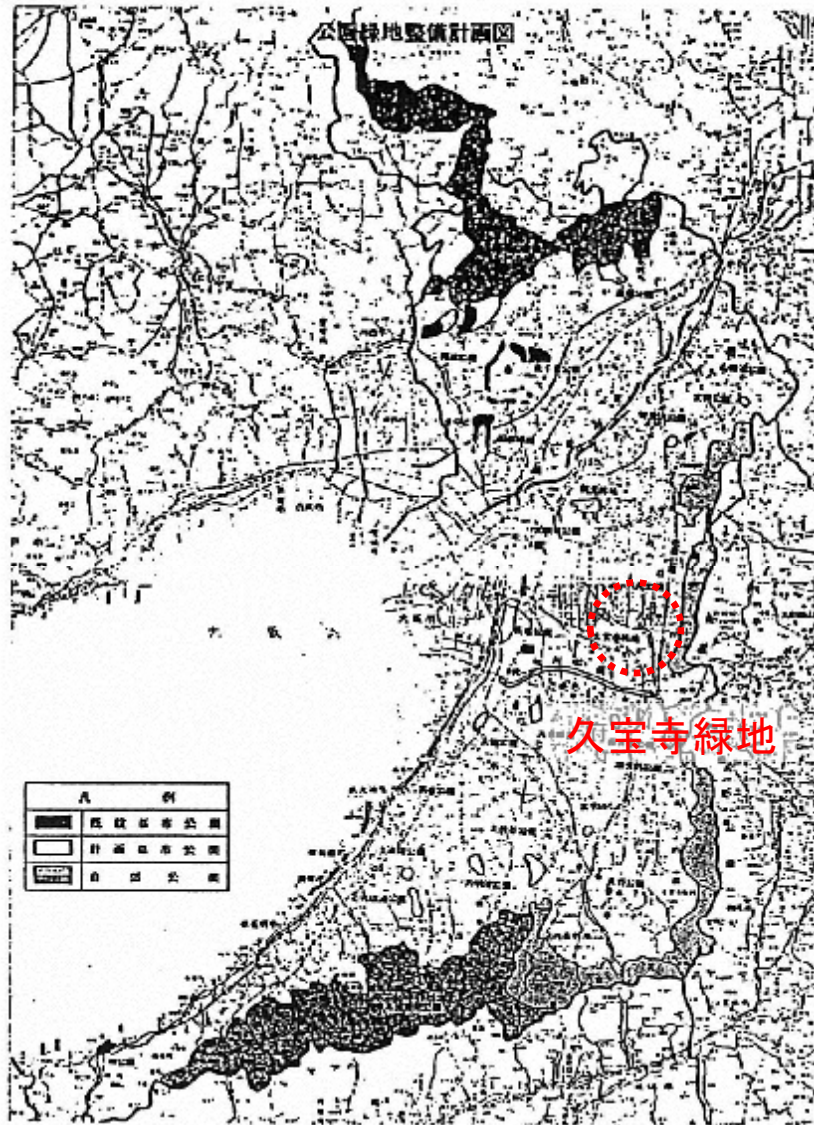
【四大事業緑地】

現在、大阪四大緑地とよばれる服部、鶴見、大泉とともに、昭和16年に防災緑地として都市計画決定

【大緑地帯の構成要素】

四大事業緑地および、その他主要公園、生駒山系をつなぐ大緑地帯を計画

【久宝寺緑地】 ～大阪地方計画～ (S42.3策定)



◇大阪地方計画での位置づけ

【大公園】

都心より1時間余りで到達しうる地域内に、史跡、自然景観等を生かし広域的な住民の利用を対象として設置し、各公園の立地条件に適した施設を整備する。

* 11号公園(久宝寺)

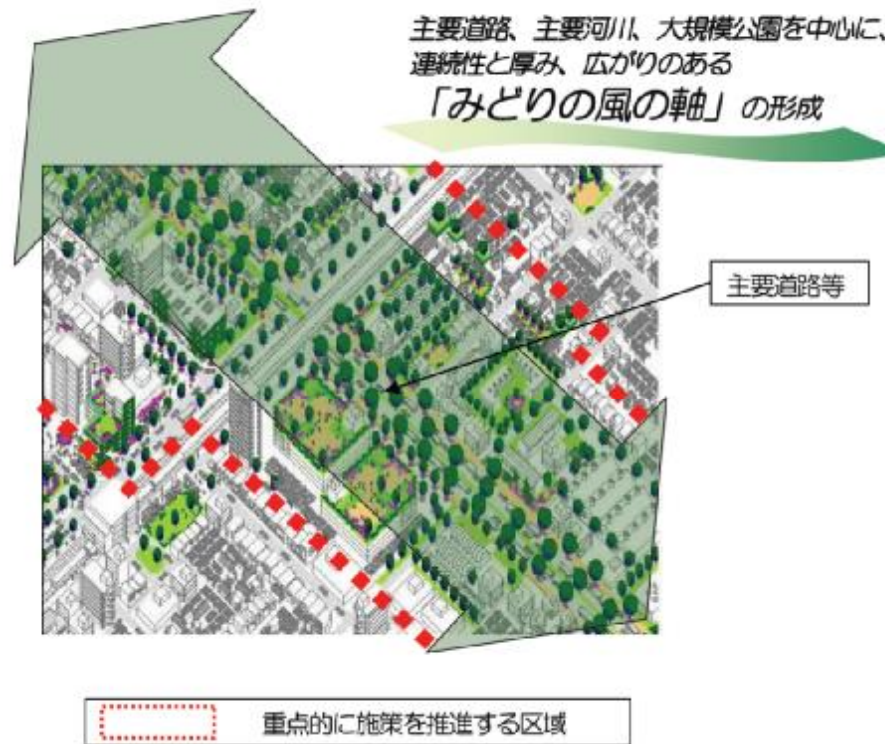
施設内用: 総合運動施設、休養修景園地

【中央環状道路沿い】

中央環状道路沿いにはできる限り緑地を確保し、市街地の無秩序な連担を防止する。

【久宝寺緑地】～東部大阪都市計画区域マスタープラン～（H23.3策定）

◇東部大阪都市計画区域マスタープランでの位置づけ



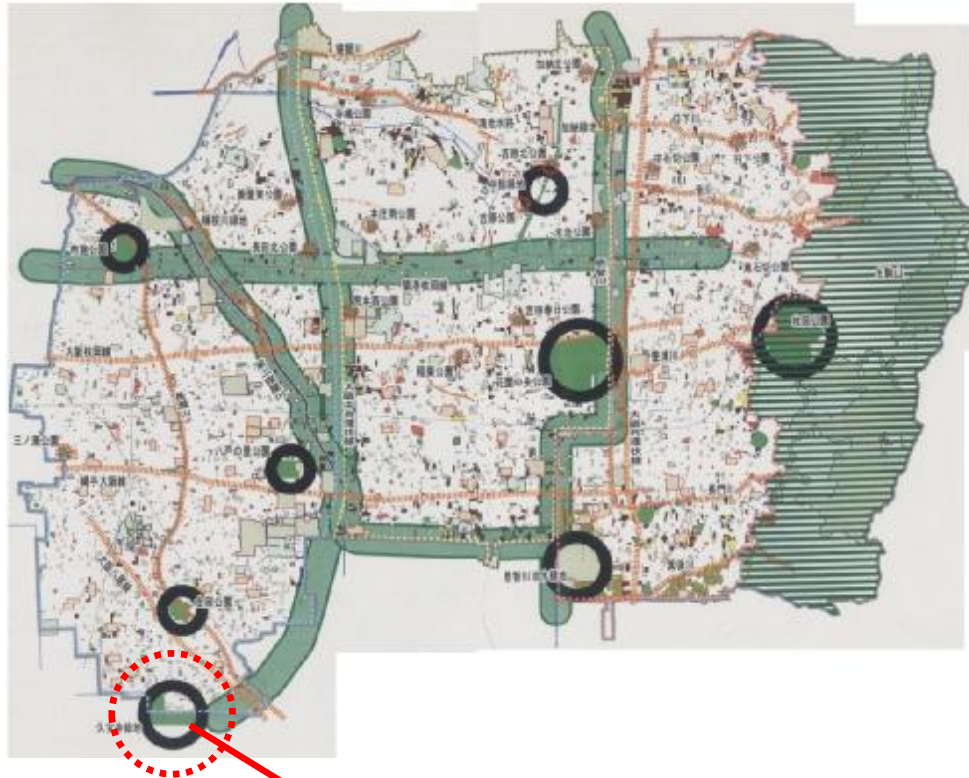
【みどりの骨格】

大規模公園緑地をみどりの骨格として保全、整備するとともに、主要道路や主要河川、自然歩道等によりみどりのネットワークづくりを進める必要がある。

【みどりの風の軸】

主要道路、主要河川、大規模公園を中心に連続性と厚み、広がりのある「みどりの風の軸」を形成する。

【久宝寺緑地】 ～東大阪 市緑の基本計画～ （H15.9策定）



久宝寺緑地

中核拠点

市民の周知とネットワーク形成
による利用の促進を図る

◇東大阪市 緑の基本計画での位置づけ

【みどりの骨格形成】

骨格となるみどりの創出を図り、市街地には
拠点となる公園緑地等の整備を行います。

【身近なみどりの保全・創出】

市民が「みどり」に関わる機会として、日常的
によく目にする場所に積極的に花とみどりを
配し、身近な公園緑地等の拡充整備を行いま
す。

【久宝寺緑地】 ～八尾市 都市マスタープラン～ (H23.3策定)

■将来都市構造図



◇八尾市 都市マスタープランでの位置づけ

【水と緑の拠点】

市内の主要な公園緑地は、環境保全、レクリエーション、防災、景観面において重要な都市機能を有することから「水と緑の拠点」として整備促進に努めます。

【アメニティ豊かな地域環境の形成】

広域避難地の整備により、地域住民のレクリエーション活動や安全性等の確保や、地域住民の身近なレクリエーションの場となる公園の整備に努める。

河川や緑地は、地域住民が自然に親しみながら散歩できる水と緑の軸の形成を図ります。

