
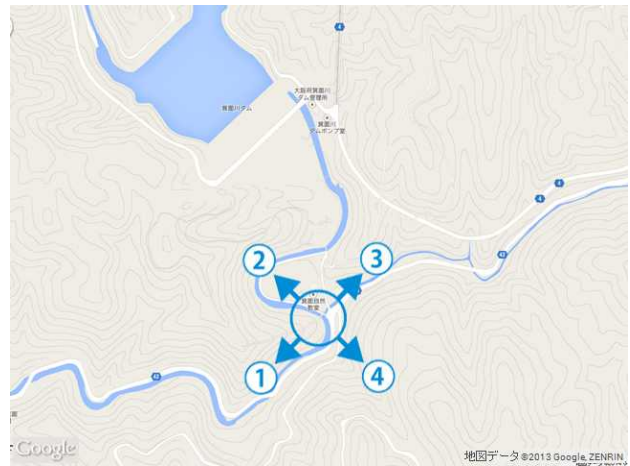

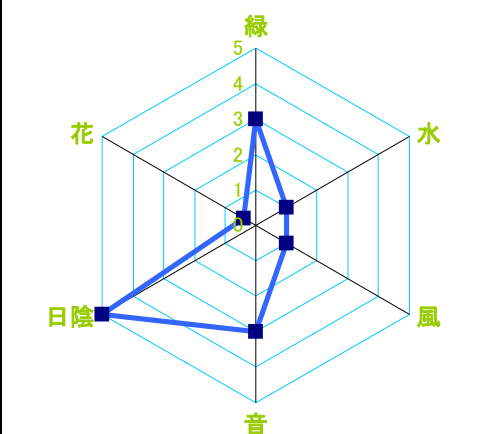



場所	箕面ビジターセンター	クールスポット	センターでは、植物・動物・昆虫など箕面の自然や地形などをわかりやすく紹介されています。
所在地	箕面市箕面1576	使われ方	涼しさを感じながら、箕面の自然の散策が楽しめる。





		北大阪 Map No.14	空間タイプ	緑地	
					
		調査定点			

緑視率(視覚) 平均 65.5% 天空率(視覚・触覚)



(1)左 80.7% (2)正面 55.7% (3)右 54.6% (4)背面 70.9% 天空率 12.3%

風(触覚)	水(触覚)	花(嗅覚)	音(聴覚)	足元の状態(視覚・触覚)
	<input type="checkbox"/> 大 <input type="checkbox"/> 中 <input checked="" type="checkbox"/> 小 <input type="checkbox"/> 極小	<input checked="" type="checkbox"/> 有 <input type="checkbox"/> 無 (見えないが調査定点外に水辺有)	<input type="checkbox"/> 有 <input checked="" type="checkbox"/> 無 (自然) <input type="checkbox"/> 木々のざわめき <input type="checkbox"/> 風の音 <input type="checkbox"/> 水の音 <input checked="" type="checkbox"/> 鳥の声 <input checked="" type="checkbox"/> 虫の声 (人工) <input type="checkbox"/> 車両音 <input type="checkbox"/> 人の声 <input checked="" type="checkbox"/> その他雑音 (施設放送、雑踏など)	
弱い風が吹いている				土

自然
自然素材を施工したもの
人工