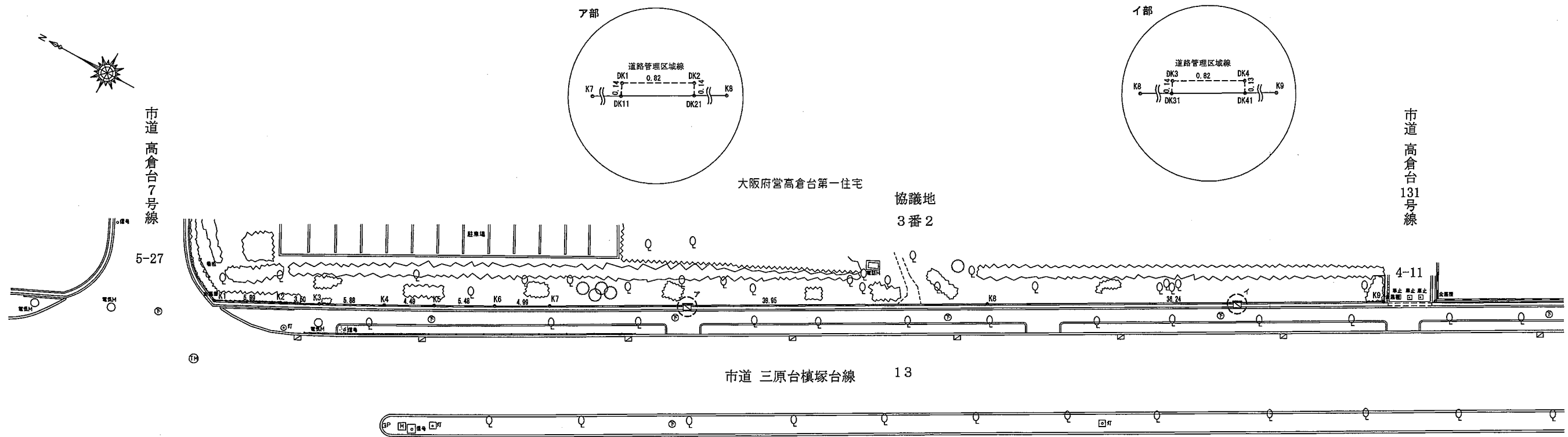
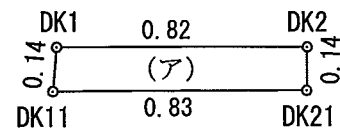


丈量図

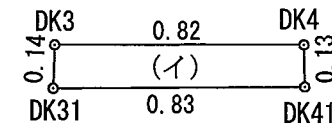
所在 堺市南区高倉台1丁3番2



【ア部】



【イ部】



座標求積表

地番	(ア)			
測点	X _n	Y _n	(X _{n+1} -X _{n-1}) Y _n	距離
DK1	-167021.206	-44191.742	29254.933204	0.82
DK2	-167021.928	-44191.348	34866.973572	0.14
DK21	-167021.995	-44191.476	-29254.757112	0.83
DK11	-167021.266	-44191.878	-34867.391742	0.14
		倍面積	-0.242078	
		面積	0.1210390	
		地積	0.12 m ²	

地番	(イ)			
測点	X _n	Y _n	(X _{n+1} -X _{n-1}) Y _n	距離
DK3	-167065.270	-44167.456	29283.023328	0.82
DK4	-167065.994	-44167.059	35024.477787	0.13
DK41	-167066.063	-44167.180	-29282.840340	0.83
DK31	-167065.331	-44167.585	-35024.894905	0.14
		倍面積	-0.234130	
		面積	0.1170650	
		地積	0.11 m ²	