


2020年農林業センサス結果概要

～農林業経営体調査 大阪府報告書～
(令和2年2月1日調査)



農林業センサスマスコットキャラクター

令和3年9月
大阪府総務部統計課

ま え が き

この報告書は、統計法に基づく国の基幹統計調査として令和2年2月1日現在で実施した2020年農林業センサス（農林業経営体調査・農山村地域調査）の調査結果のうち農林業経営体調査の主要な項目について、大阪府の概要と統計表を取りまとめたものです。

調査結果全般は政府統計の総合窓口(e-Stat 各府省等の参画の下、総務省統計局が整備し、独立行政法人統計センターが運用管理を行っている政府統計のポータルサイト)において検索や編集も可能な形で提供されることから、今回は、府内市町村のホームページに掲載されている統計表をリサーチする等、利用頻度が高いと思われる調査結果に大幅に絞り込み、見やすさ・分かりやすさを意識して作成しました。

大阪の農林業施策に関する基礎資料として、また、各方面での研究材料として、幅広く活用いただければ幸いです。

お忙しい中御回答くださいました農林業経営体の皆様をはじめ、農林業センサスの実施に御協力くださいました関係各位には改めてお礼申し上げますとともに、我が国の統計行政の推進に引き続き御理解・御協力を賜りますようお願いいたします。

令和3年9月

大阪府総務部統計課長

目 次

【調査の概要】	1
【利用上の注意】	3
【用語の解説】	4
【調査結果の概要】	
1 農林業経営体	13
2 農業経営体	
(1) 農業経営体数	14
(2) 経営耕地	
ア 経営耕地面積規模別経営体数	15
イ 経営耕地のある経営体数と経営耕地面積	16
ウ 経営耕地面積の集積割合	17
(3) 農産物の販売	
ア 農産物販売金額規模別経営体数	18
イ 農産物販売金額1位の部門別経営体数	19
ウ 農業経営組織別経営体数	20
エ 農産物の売上1位の出荷先別経営体数	21
(4) 青色申告を行っている経営体数	22
(5) データを活用した農業を行っている経営体数	23
(6) 主副業別経営体数（個人経営体）	24
(7) 基幹的農業従事者数（個人経営体）	25
(8) 都道府県設定項目	26
3 農家	28
4 林業経営体	
(1) 保有山林面積規模別経営体数	29
(2) 素材生産量	30
【統計表】	
【農林業経営体調査票・農林業経営体調査客体候補名簿 様式】	

【調査の概要】

1 調査の目的

2020年農林業センサスは、我が国の農林業の生産構造、就業構造及び農山村等の農林業をとりまく実態を明らかにするとともに、農林行政の推進に必要な基礎資料を整備することを目的としています。

2 根拠法規

2020年農林業センサスは、統計法（平成19年法律第53号）第2条第4項に基づく基幹統計の作成を目的とする統計調査として、統計法施行令（平成20年政令第334号）、農林業センサス規則（昭和44年農林省令第39号）及び平成16年5月20日農林水産省告示第1071号（農林業センサス規則第5条第1項の農林水産大臣が定める農林業経営体等を定める件）に基づき実施しています。

3 調査期日

令和2年2月1日現在

4 調査の構成

2020年農林業センサスは、農林業経営体調査及び農山村地域調査で構成されます。

農林業経営体調査：国（農林水産省）が都道府県－市区町村を受託機関として実施

農山村地域調査：国（農林水産省）が直接実施

5 農林業経営体調査

(1) 調査対象

農林産物の生産又は委託を受けて農林業作業を行い、その生産又は農林業作業に係る面積・頭羽数が一定規模以上の「農林業生産活動」を行う者です。

（「一定規模」は【用語の解説】中の農林業経営体の説明を参照）

(2) 調査事項

- ア 経営の態様
- イ 世帯の状況
- ウ 農業労働力
- エ 経営耕地面積等
- オ 農作物の作付面積等及び家畜の飼養状況
- カ 農産物の販売金額等
- キ 農作業受託の状況
- ク 農業経営の特徴
- ケ 農業生産関連事業
- コ 林業労働力
- サ 林産物の販売金額等

- シ 林業作業の委託及び受託の状況
- ス 保有山林面積
- セ 育林面積等及び素材生産量
- ソ その他農林業経営体の現況

(3) 調査の系統

農林水産省－都道府県－市区町村－統計調査員－調査対象（農林業経営体）

(4) 調査方法

統計調査員が調査対象に調査票を配布して記入してもらう方法（自計報告調査）によりました。調査対象の申出がある場合には、統計調査員が面接し聞き取って調査票を作成する方法（他計報告調査）によりました。

調査票の回収については、調査対象の協力が得られる場合は、統計調査員ではなくオンラインによることも可能としました。

(5) 集計方法

2020年農林業センサスは全数調査であることから、集計は有効回答となった調査票の単純積上げにより行いました。

また、未記入の回答必須項目がある一部の調査票のうち、

- ① 回答が得られた項目を基に補完することが可能な項目
- ② ①以外の項目であっても、選択式の項目であり、特定の選択肢に当てはめて補完することにより他の調査項目との不整合が生じない項目

に限り、必要な補完を行った上で、有効回答となった調査票も集計対象としました。

大阪府での調査票配布対象数は8,066、有効回答数は7,729です。

【利用上の注意】

この調査結果は、2020年農林業センサスのうち農林業経営体調査の主要な調査項目について、大阪府の結果を取りまとめたものです。

掲載している数値は、全て農林水産省から提供を受けた集計結果表に基づくものです。

1 数値について

- (1) 数値は確定値として公表するものですが、公表後に農林水産省が数値を修正する等同省が公表する数値と異なる場合は、それによります。
- (2) 【調査結果の概要】中の数値には、四捨五入の関係で合計と内訳の計が一致しない場合があります。
- (3) 数値が2経営体以下の場合は秘密保護の観点から秘匿処理を行いました。また、全体から差引きすることで秘匿すべき数値が推定できる場合は、3経営体以上の数値についても秘匿措置を行いました。
- (4) 2020年農林業センサスは属人調査であり、調査対象の居住地(法人は所在地)を基に各調査項目に関する数値を集計しています。したがって、「〇〇市の経営耕地の面積は××ha」ではなく「〇〇市に居住する調査対象が所有する経営耕地の面積は××ha」というように把握することになります。

2 記号・表示について

- 「－」 調査を行ったが該当する事実がなかったことを表します。
- 「0」 単位に満たないことを表します。
- 「x」 秘匿処理を行ったことを表します。
- 「△」 数値を比較した場合の減少(マイナス)を表します。

3 地域表記について

大阪市地域	大阪市
三島地域	吹田市、高槻市、茨木市、摂津市、島本町
豊能地域	豊中市、池田市、箕面市、豊能町、能勢町
北河内地域	守口市、枚方市、寝屋川市、大東市、門真市、四條畷市、交野市
中河内地域	八尾市、柏原市、東大阪市
南河内地域	富田林市、河内長野市、松原市、羽曳野市、藤井寺市、大阪狭山市、太子町、河南町、千早赤阪村
泉北地域	堺市、泉大津市、和泉市、高石市、忠岡町
泉南地域	岸和田市、貝塚市、泉佐野市、泉南市、阪南市、熊取町、田尻町、岬町

【用語の解説】

1 農林業経営体

農林業経営体

農林産物の生産又は委託を受けて農林業作業を行い、その生産又は農林業作業に係る面積・頭数が次のいずれかに該当する事業を行う者をいいます。

- (1) 経営耕地面積が30 a 以上の規模の農業
- (2) 農作物の作付面積又は栽培面積、家畜の飼養頭羽数又は出荷羽数、その他の事業の規模が次の基準以上の農業

① 露地野菜作付面積	15 a
② 施設野菜栽培面積	350 m ²
③ 果樹栽培面積	10 a
④ 露地花き栽培面積	10 a
⑤ 施設花き栽培面積	250 m ²
⑥ 搾乳牛飼養頭数	1 頭
⑦ 肥育牛飼養頭数	1 頭
⑧ 豚飼養頭数	15頭
⑨ 採卵鶏飼養羽数	150羽
⑩ ブロイラー年間出荷羽数	1,000羽
⑪ その他	調査期日前1年間における農業生産物の総販売額50万円に相当する事業の規模
- (3) 権原に基づいて育林又は伐採（立木竹のみを譲り受けてする伐採を除きます。）を行うことができる山林（以下「保有山林」といいます。）の面積が3 ha以上の規模の林業。ただし、調査実施年を計画期間に含む「森林経営計画」を策定している者又は調査期日前5年間に継続して林業を行い、育林若しくは伐採を実施した者に限ります。
- (4) 農作業の受託の事業
- (5) 委託を受けて行う育林若しくは素材生産又は立木を購入して行う素材生産の事業。ただし、素材生産については、調査期日前1年間に200 m³以上生産した者に限ります。

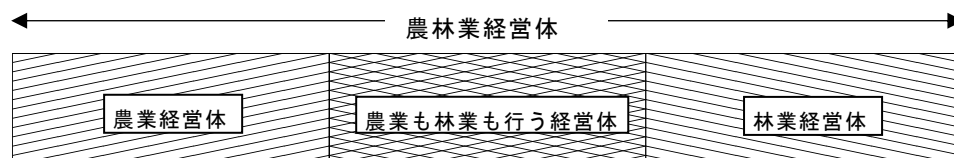
農業経営体

農林業経営体のうち、(1)、(2)又は(4)のいずれかに該当する事業を行う者をいいます。（下図参照）

林業経営体

農林業経営体のうち、(3)又は(5)のいずれかに該当する事業を行う者をいいます。（下図参照）

（図 各経営体間のイメージ）



個人経営体	個人（世帯）で事業を行う経営体をいい、法人化して事業を行う経営体は含みません。
団体経営体	「個人経営体」以外の経営体をいいます。
2 組織形態別	
法人化している （法人経営体）	農林業経営体のうち、法人化して事業を行うものをいいます。
農事組合法人	農業協同組合法（昭和22年法律第132号）に基づき、「組合員の農業生産についての協業を図ることによりその共同の利益を増進すること」を目的として設立された法人をいいます。
会社	次のいずれかに該当するものをいいます。
株式会社	会社法（平成17年法律第86号）に基づき、株式会社の組織形態をとっているものをいい、会社法の施行に伴う関係法律の整備等に関する法律（平成17年法律第87号）に定める特例有限会社の組織形態をとっているものを含みます。
合名・合資会社	会社法に基づき、合名会社又は合資会社の組織形態をとっているものをいいます。
合同会社	会社法に基づき、合同会社の組織形態をとっているものをいいます。
相互会社	保険業法（平成7年法律第105号）に基づき、保険会社のみが認められている中間法人であり、構成員（＝加入者自身）がお互いのために保険業務を行う団体をいいます。
各種団体	次のいずれかに該当するものをいいます。
農協	農業協同組合法に基づき組織された組合をいい、農業協同組合、農業協同組合の連合組織（経済連等）が該当します。
森林組合	森林組合法（昭和53年法律第36号）に基づき組織された組合をいい、森林組合、生産森林組合、森林組合連合会が該当します。
その他の各種団体	農業保険法（昭和22年法律第185号）に基づき組織された農業共済組合や農業関係団体又は森林組合以外の組合等の団体が該当します。林業公社（第3セクター）も、これに含めます。
その他の法人	農事組合法人、会社及び各種団体以外の法人をいい、公益法人、宗教法人、医療法人、NPO法人等が該当します。

地方公共団体・財産区
地方公共団体は、都道府県及び市区町村をいいます。
財産区は、地方自治法（昭和22年法律第67号）に基づき、市区町村の一部で財産を有し、又は公の施設を設け、当該財産等の管理・処分・廃止に関する機能を有する特別地方公共団体をいいます。

3 労働力等

経営主
農業（林業）経営の管理運営の中心となっている者をいい、生産品目や規模、請け負う農業作業（林業作業）の決定、具体的な作業時期や作業体制、労働や資本の投入、資本調達といった経営全般を主宰する者です。

世帯員
原則として住居及び生計を共にしている者をいいます。
調査期日現在出稼ぎ等に出ていてその家になくても生計を共にしている者は含みますが、通学や就職のため他出でて生活している子弟は含みません。
住み込みの雇人は含みません。

役員・構成員
役員は、会社等の組織経営における役員をいい、役員会に出席するだけの者は含みません。
構成員は、集落営農や協業経営における構成員をいいます。

後継者
5年以内に農業（林業）経営を引き継ぐ者（予定者を含みます。）をいいます。

親族
経営主の3親等内（1親等：父母、子、2親等：祖父母、孫、兄弟姉妹、3親等：曾祖父母、曾孫、伯（叔）父母、甥姪）の者をいいます。

親族以外の経営内部の人材
農業（林業）経営における親族以外の役員又は雇用している者をいいます。

経営外部の人材
「親族以外の経営内部の人材」以外の者をいいます。

5年以内に農業を引き継がない
農業経営を開始し、又は引き継いだ直後で、5年以内に農業経営を引き継がないことをいいます。

雇用者
農業（林業）経営のために雇った「常雇い」及び「臨時雇い」（手間替え・ゆい（労働交換）、手伝い（金品の授受を伴わない無償の受入れ労働）を含みます。）をいいます。
農業経営の場合は、農業又は農業生産関連事業のいずれか又は両方のために雇った者をいいます。

常雇い
あらかじめ年間7か月以上の契約（口頭の契約を含みます。）で主に農業（林業）経営のために雇った者（外国人技能実習生を含みます。）をいい、期間の定めのない場合を含みます。

臨時雇い	<p>農業経営の場合は、農業又は農業生産関連事業のいずれか又は両方のために雇った者をいいます。</p> <p>「常雇い」に該当しない日雇い、季節雇い等、農業（林業）経営のために一時的に雇った者をいい、手間替え・ゆい、手伝いを含み、農業（林業）作業を委託した場合の労働は含みません。</p> <p>また、主に農業（林業）以外の事業のために雇った者が一時的に農業（林業）経営に従事した場合及び「常雇い」が年間7か月未満で辞めた場合を含みます。</p> <p>農業経営の場合は、農業又は農業生産関連事業のいずれか又は両方のために雇った者をいいます。</p>
4 農業経営体	
ア 土地	
経営耕地	<p>調査期日現在で農林業経営体が経営している耕地（けい畔を含む田、樹園地及び畑）をいい、自ら所有し耕作している耕地（自作地）と他から借りて耕作している耕地（借入耕地）の合計です。</p> <p>土地台帳の地目や面積に関係なく、実際の地目別の面積としました。</p>
田	<p>耕地のうち、水をたたえるためのけい畔のある土地をいいます。</p> <p>「水をたたえる」には、人工かんがいによるものだけではなく、自然に耕地がかんがいされるようなものも含めました。したがって、天水田、湧水田等も田としました。</p>
樹園地	<p>木本性周年作物を規則的又は連続的に栽培している土地で果樹、茶、桑等が1 a以上まとまっているもの（一定の畝幅及び株間を持ち、前後左右に連続して栽培されていることをいいます。）で肥培管理している土地をいいます。</p> <p>花木類等を5年以上栽培している土地も、これに含めました。</p> <p>樹園地に間作している場合は、利用面積により普通畑と樹園地に分けて計上しました。</p>
畑	<p>耕地のうち、「田」と「樹園地」を除いた土地をいいます。</p>
イ 農産物の販売	
農産物販売金額	<p>肥料代、農薬代、飼料代等の諸経費を差し引く前の売上金額（消費税を含みます。）をいいます。</p>
ウ 農業経営組織別	
単一経営経営体	<p>農産物販売金額のうち主位部門の販売金額が8割以上の経営体をいいます。</p>

複合経営経営体 | 農産物販売金額のうち主位部門の販売金額が8割未満の経営体をいい、販売のなかった経営体は含みません。

エ 農業生産

(ア) 販売目的の作物

販売目的の作物 | 販売を目的として作付け（栽培）した作物をいい、その一部をたまたま自給向けにした場合を含み、自給用のみを作付け（栽培）した場合は含みません。

(イ) 販売目的の家畜

乳用牛 | 現在搾乳中（乾乳中を含みます。）の牛のほか、将来搾乳する目的で飼っている牛、種牛（種牛候補を含みます。）及びと殺前に一時肥育している乳廃牛をいいます。

肉用として肥育している未経産牛や肉用の雄牛、産後1週間程度に肉用として売る予定の子牛は、「肉用牛」としました。

肉用牛 | 肉用を目的として飼養している「乳用牛」以外の牛をいいます。
「乳用牛」との区分は利用目的によって行っており、乳用種の雌牛ばかりでなく、子取り用の雌牛や未経産の雌牛も、肥育を目的として飼養している場合は「肉用牛」としました。

和牛と乳用牛の交雑種 | 乳用種の雌に肉用種の雄を交配して生産された、いわゆるF1牛をいい、F1牛の雌に肉用種の雄を交配して生産されたF1クロス牛を含みます。

豚 | 自ら肥育し、肉用として販売することを目的に飼養している豚及び子取り用に飼養している6か月齢以上の雌豚をいいます。

採卵鶏 | 卵の販売を目的に飼養している鶏（ひな鳥を含みます。）をいい、種鶏やブロイラー、愛玩用の東天紅・尾長鳥・ちゃぼ等は含みません。

廃鶏も、調査期日現在で飼育していれば、便宜上これに含めました。

ブロイラー | 当初から食用に供することを目的に飼養し、原則としてふ化後3か月未満で肉用として出荷した鶏をいい、肉用種、卵用種は問いません。

オ 農作業の受託

農作業の受託 | 農家等から農作業の全部又は一部を請け負うことをいいます。

カ 農業経営の取組

農業生産関連事業	次に掲げるもののほか、農業生産に関連した事業をいいます。
農産物の加工	販売を目的として、自ら生産した農産物を使用し加工する事業をいい、その使用割合の多少は問いません。
小売業	自ら生産した農産物やその加工品を消費者等に販売する（インターネット、行商等により店舗を持たずに販売する場合を含み、自らは経営に参加しない直売所等で販売する場合は含みません。）事業や消費者等と販売契約を締結して直送する事業をいいます。
観光農園	農業を営む者が、観光客等を対象に、自ら生産した農産物の収穫等、一部の農作業を体験させ、又はほ場を観光させて料金を得る事業をいいます。
貸農園・体験農園等	所有し、又は借り入れている農地を、第三者を経由せず、農園利用方式等により非農業者に利用させて使用料を得る事業をいい、自己所有農地を地方公共団体や農協が経営する市民農園に有償で貸与する場合は含みません。
農家民宿	農業を営む者が、旅館業法（昭和23年法律第138号）に基づき都道府県知事等の許可を得て、観光客等を宿泊させ、自ら生産した農産物や地域の食材（それらの使用割合の多少は問いません。）を用いた料理を提供して料金を得る事業をいいます。
農家レストラン	農業を営む者が、食品衛生法（昭和22年法律第233号）に基づき都道府県知事等の許可を得て、不特定の者に自ら生産した農産物や地域の食材（それらの使用割合の多少は問いません。）を用いた料理を提供して料金を得る事業をいいます。
海外への輸出	農業を営む者が、収穫した農産物等を直接若しくは手続の委託や販売の代行のために商社や団体を経由して輸出する場合又は輸出を目的として農産物等を生産する場合をいいます。
再生可能エネルギー発電	農林地等において、バイオマス、太陽光、水力等、再生が可能な資源から発電する事業をいいます。
青色申告	不動産所得、事業所得、山林所得のある者で納税地の所轄税務署長の承認を受けたものが、一定の帳簿を備え付けて日々の取引を記帳し、その記録に基づいて確定申告をする制度をいいます。
正規の簿記	損益計算書と貸借対照表が導き出せる組織的な簿記の方式（一般的には複式簿記）を行っている場合をいいます。
簡易簿記	「正規の簿記」以外の簡易な帳簿による記帳を行っている場合をいいます。
現金主義	現金主義による所得計算の特例を受けている場合をいいます。

有機農業	<p>化学肥料及び農薬を使用せず、遺伝子組換え技術も利用しない農業をいい、有機JASの認証の有無は問いません。</p> <p>自然農法に取り組んでいる場合を含み、減化学肥料・減農薬栽培は含みません。</p>
農業経営を行うためにデータを活用	<p>効率的かつ効果的な農業経営を行うためにデータ（財務、市況、生産履歴、生育状況、気象状況、栽培管理等の情報）を活用することであって、次のいずれかに該当する場合をいいます。</p>
データを取得して活用	<p>スマートフォン、パソコン、タブレット、携帯電話、新聞等を用いて気象、市況、土壌状態、地図、栽培技術等の経営外部データを取得し、効率的かつ効果的な農業経営を行うために活用することをいいます。</p>
データを取得・記録して活用	<p>「データを取得して活用」の経営外部データに加え、スマートフォン、パソコン、タブレット、携帯電話等を用いて財務、生産履歴、栽培管理、ほ場マップ情報、土壌診断情報等の経営内部データを取得・記録し、効率的かつ効果的な農業経営を行うために活用することをいいます。</p>
データを取得・分析して活用	<p>「データを取得して活用」の経営外部データや「データを取得・記録して活用」の経営内部データに加え、センサー、ドローン、カメラ等を用いて気温、日照量、土壌水分・養分量、CO₂濃度等のほ場環境情報や作物の大きさ、開花日、病気の発生等の生育状況といった経営内部データを取得し、専用のアプリ、パソコンのソフト等で分析（アプリ・ソフトの種類、分析機能の水準等は問いません。）し、効率的かつ効果的な農業経営を行うために活用することをいいます。</p>

5 個人経営体

ア 主副業別

主業経営体	<p>農業所得が主（世帯所得の50%以上が農業所得）で、調査期日前1年間に自営農業に60日以上従事した65歳未満の世帯員がいる個人経営体をいいます。</p>
準主業経営体	<p>農外所得が主（世帯所得の50%未満が農業所得）で、調査期日前1年間に自営農業に60日以上従事した65歳未満の世帯員がいる個人経営体をいいます。</p>
副業的経営体	<p>調査期日前1年間に自営農業に60日以上従事した65歳未満の世帯員がいない個人経営体をいいます。</p>
農業専従者	<p>調査期日前1年間に自営農業に150日以上従事した世帯員をいいます。</p>

イ 農業従事者等

農業従事者	15歳以上の世帯員のうち、調査期日前1年間に自営農業に従事した者をいいます。
基幹的農業従事者	15歳以上の世帯員のうち、ふだん仕事として主に自営農業に従事する者をいいます。

6 都道府県設定項目

外国人労働力	外国人の技能実習の適正な実施及び技能実習生の保護に関する法律(平成28年法律第89号)に基づく技能実習制度、出入国管理及び難民認定法(昭和26年政令第319号)に基づく特定技能制度等、いずれの在留資格によるかを問いません。
生産緑地地区	市街化区域内にある農地等で、生産緑地法(昭和49年法律第68号)に基づき、良好な生活環境の確保に相当の効用があり、かつ、公共施設等の敷地の用に供する土地として適しているとして指定されたものをいい、都市農地・森林の計画的な保全を図るものです。
6次産業化	農林漁業(1次産業)と製造業(2次産業)、小売業等の事業(3次産業)との総合的かつ一体的な推進を図り、農山漁村の豊かな地域資源を活用した新たな付加価値を生み出す取組をいい、先行事例として農家民宿や農家レストランがあります。

7 農家

農家	調査期日現在で、経営耕地面積が10a以上の農業を営む世帯又は経営耕地面積が10a未満であっても調査期日前1年間における農産物販売額が15万円以上の世帯をいいます。 なお、「農業を営む」は、営利又は自家消費のために耕種、養畜、養蚕又は自家生産の農産物を原料とする加工を行うことをいいます。
販売農家	経営耕地面積が30a以上又は調査期日前1年間における農産物販売額が50万円以上の農家をいいます。
自給的農家	経営耕地面積が30a未満かつ調査期日前1年間における農産物販売額が50万円未満の農家をいいます。
家族経営体	1世帯(雇用者の有無は問いません。)で事業を行う者をいい、農家が法人化した形態である一戸一法人を含みます。
組織経営体	「家族経営体」でない経営体をいいます。

8 林業経営体

ア 保有山林の状況

保有山林 | 自らが林業経営に利用できる（している）山林をいいます。

イ 素材生産

素材生産量 | 素材とは丸太のことで、原木ともいいます。丸太の体積で表し、単位は一般的には立方メートルを用います。

立木買いによる素材生産 | 立木買いによる素材生産量を含みます。

立木買いによる素材生産 | 立木を購入し伐木して素材生産をすることをいいます。

ウ 林業作業

林業作業の受託 | 他人の林業作業（立木買いによる素材生産を含みます。）を請け負うことをいいます。

植林 | 山林とするために、伐採跡地や山林でなかった土地に苗木や種子の植付け、挿し木等を行うことをいいます。

下刈りなど | 林木の健全な育成のために行う下刈り、除伐、つる切り、枝打ち、雪起こし等、植林から間伐までの保育作業をいいます。

作業を年2回以上同一区画で行った場合及び同一区画で別々の作業を行った場合は、面積は積み上げず実面積としました。

間伐 | 林木を健全に成長させるため、立木密度を調整し、劣勢木、不用木等林木の一部を伐採することをいい、間伐した林木を林外に運搬し他に利用する場合は「利用間伐」、林内に放置したままにする場合は「切捨間伐」としました。

主伐 | 一定の林齢に生育した立木を用材等で販売するために伐採することをいい、被害木の伐採は含みません。

なお、択伐（区画内の立木を何回かに分けて抜き切りすること）の場合も、面積は伐採した区画全体の面積としました。

【調査結果の概要】

1 農林業経営体 (統計表1 ページ参照)

農林業経営体数は7,729経営体で、前回調査(平成27年実施)から1,658経営体(△17.7%)減少しています。

地域別では、泉南地域が1,587経営体と最も多く、次いで南河内地域が1,563経営体、三島地域が1,076経営体となっています。

全国では、前回調査から22.2%減少しています。

表1 農林業経営体数

単位：経営体

区分		農林業経営体		農業経営体		林業経営体	
大阪府	平成27年	9,387		9,293		267	
	令和2年	7,729		7,673		128	
	増減数	△1,658		△1,620		△139	
	増減率(%)	△17.7		△17.4		△52.1	
地域区分			構成比(%)		構成比(%)		構成比(%)
大阪市地域		117	1.5	108	1.4	9	7.0
三島地域		1,076	13.9	1,067	13.9	22	17.2
豊能地域		1,048	13.6	1,045	13.6	14	10.9
北河内地域		814	10.5	809	10.5	7	5.5
中河内地域		483	6.2	482	6.3	1	0.8
南河内地域		1,563	20.2	1,549	20.2	33	25.8
泉北地域		1,041	13.5	1,038	13.5	11	8.6
泉南地域		1,587	20.5	1,575	20.5	31	24.2
全国	平成27年	1,404,488		1,377,266		87,284	
	令和2年	1,092,250		1,075,705		34,001	
	増減数	△312,238		△301,561		△53,283	
	増減率(%)	△22.2		△21.9		△61.0	

※農業と林業を合わせて営んでいる経営体があるため、農業経営体数と林業経営体数の計(7,801)と農林業経営体数(7,729)は一致しません。

2 農業経営体

(1) 農業経営体数（統計表3ページ参照）

農業経営体数は7,673経営体で、前回調査から1,620経営体（△17.4%）減少しています。個人・団体別では、個人経営体数は1,617経営体（△17.6%）、団体経営体数は3経営体（△2.5%）、それぞれ減少しています。

地域別では、泉南地域が1,575経営体と最も多く、次いで南河内地域が1,549経営体、三島地域が1,067経営体となっています。（表1参照）

全国では、前回調査から21.9%減少しています。

表2 農業経営体数

単位：経営体

区 分		農業経営体		
		個人経営体	団体経営体	
大阪府	平成27年	9,293	9,175	118
	令和2年	7,673	7,558	115
	増減数	△1,620	△1,617	△3
	増減率(%)	△17.4	△17.6	△2.5
全国	平成27年	1,377,266	1,339,964	37,302
	令和2年	1,075,705	1,037,342	38,363
	増減数	△301,561	△302,622	1,061
	増減率(%)	△21.9	△22.6	2.8

(2) 経営耕地

ア 経営耕地面積規模別経営体数 (統計表4ページ参照)

農業経営体を経営耕地面積規模別にみると、0.3～0.5ha層が3,189経営体(構成比41.6%)と最も多く、次いで0.5～1.0ha層が3,022経営体(同39.4%)となっています。

また、1ha未満層の農業経営体数の構成比は86.1%となっています。

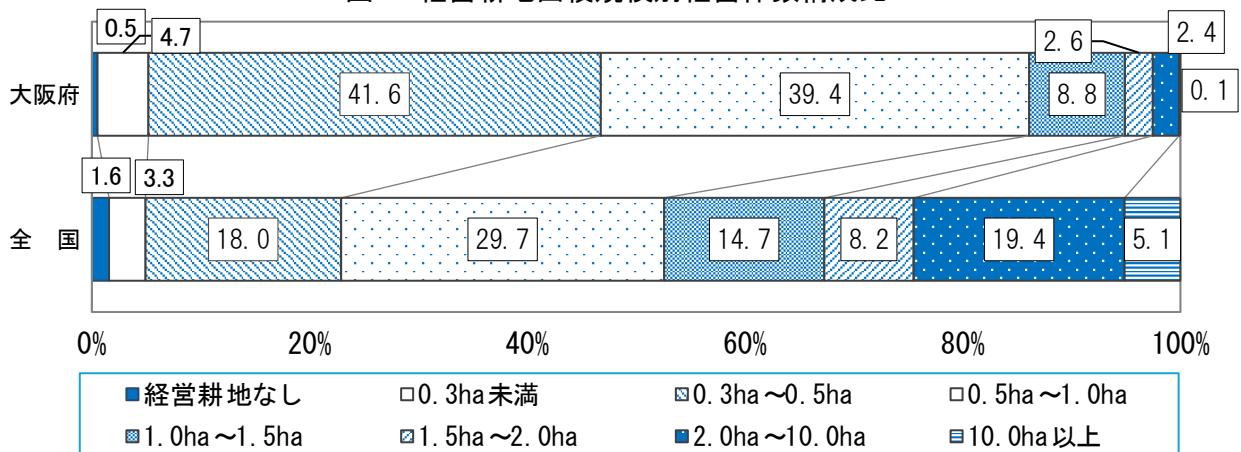
全国では、0.5～1.0ha層(構成比29.7%)が最も多く、次いで2.0～10.0ha層(同19.4%)となっています。また、1ha未満層の農業経営体数の構成比は52.6%となっています。

表3 経営耕地面積規模別経営体数

単位：経営体

区分		計	経営耕地なし	0.3ha未満	0.3～0.5ha	0.5～1.0ha	1.0～1.5ha	1.5～2.0ha	2.0～10.0ha	10ha以上
大阪府	平成27年	9,293	63	338	3,975	3,722	803	196	188	8
	構成比(%)	100.0	0.7	3.6	42.8	40.1	8.6	2.1	2.0	0.1
	令和2年	7,673	39	357	3,189	3,022	675	197	185	9
	構成比(%)	100.0	0.5	4.7	41.6	39.4	8.8	2.6	2.4	0.1
大阪市地域		108	3	16	44	33	10	2	-	-
三島地域		1,067	2	12	545	422	53	17	16	-
豊能地域		1,045	3	28	316	482	126	50	37	3
北河内地域		809	3	20	390	317	53	12	14	-
中河内地域		482	1	75	198	150	41	10	7	-
南河内地域		1,549	7	103	691	597	95	29	26	1
泉北地域		1,038	13	54	429	382	94	25	37	4
泉南地域		1,575	7	49	576	639	203	52	48	1
全国	平成27年	1,377,266	16,089	32,919	256,106	436,249	215,883	117,486	249,750	52,784
	構成比(%)	100.0	1.2	2.4	18.6	31.7	15.7	8.5	18.1	3.8
	令和2年	1,075,705	16,951	35,932	193,434	319,190	158,186	88,376	208,474	55,162
	構成比(%)	100.0	1.6	3.3	18.0	29.7	14.7	8.2	19.4	5.1

図1 経営耕地面積規模別経営体数構成比



イ 経営耕地のある経営体数と経営耕地面積（統計表10ページ参照）

経営耕地のある農業経営体数は7,634経営体、経営耕地面積は5,105haで、前回調査から1,596経営体（△17.3%）、908ha（△15.1%）、それぞれ減少しています。

全国では、前回調査から、経営耕地のある農業経営体数は22.2%、経営耕地面積は6.3%、それぞれ減少しています。

表4 経営耕地のある経営体数と経営耕地面積

単位：経営体、ha

区 分		経営耕地のある経営体数	経営耕地面積
大阪府	平成 27 年	9,230	6,013
	令和 2 年	7,634	5,105
	増 減 数	△ 1,596	△ 908
	増 減 率 (%)	△ 17.3	△ 15.1
全 国	平成 27 年	1,361,177	3,451,444
	令和 2 年	1,058,754	3,232,882
	増 減 数	△ 302,423	△ 218,562
	増 減 率 (%)	△ 22.2	△ 6.3

※経営耕地面積は田、畑（樹園地を除く）、樹園地の合計です。

ウ 経営耕地面積の集積割合（統計表16ページ参照）

経営耕地面積の集積割合は、0.5～1.0ha層が39.1%（1,995ha）と最も大きく、次いで0.3～0.5ha層が23.5%（1,199ha）となっています。また、10ha以上層は3.7%（188ha）となっています。

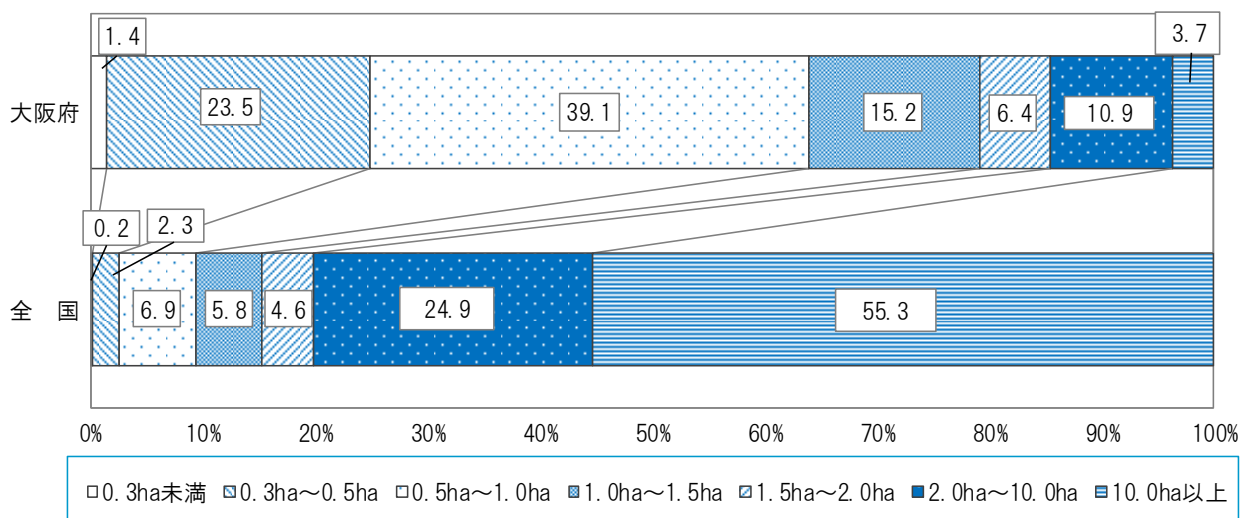
全国では、10ha以上層（55.3%）が最も大きく、次いで2.0～10.0ha層（24.9%）となっています。大阪府では合わせて6割強を占める0.5～1.0ha層及び0.3～0.5ha層は、6.9%及び2.3%となっています。

表 5 経営耕地面積の集積割合

単位：ha

区分		計	0.3ha未満	0.3～0.5ha	0.5～1.0ha	1.0～1.5ha	1.5～2.0ha	2.0～10.0ha	10ha以上
大阪府	平成27年	6,013	64	1,503	2,467	930	325	580	143
	構成比(%)	100.0	1.1	25.0	41.0	15.5	5.4	9.6	2.4
	令和2年	5,105	69	1,199	1,995	775	325	555	188
	構成比(%)	100.0	1.4	23.5	39.1	15.2	6.4	10.9	3.7
大阪市地域		55	3	16	22	11	3	-	-
三島地域		624	2	207	277	60	29	50	-
豊能地域		873	5	121	330	145	84	128	60
北河内地域		482	4	149	208	61	20	41	-
中河内地域		267	14	73	94	46	15	24	-
南河内地域		919	20	259	383	110	46	81	21
泉北地域		756	11	159	250	107	42	105	83
泉南地域		1,128	10	215	431	234	85	127	25
全国	平成27年	3,451,444	6,247	98,823	305,926	259,044	199,832	938,766	1,642,805
	構成比(%)	100.0	0.2	2.9	8.9	7.5	5.8	27.2	47.6
	令和2年	3,232,882	6,715	73,982	222,190	188,894	149,546	803,604	1,787,951
	構成比(%)	100.0	0.2	2.3	6.9	5.8	4.6	24.9	55.3

図 2 経営耕地面積の集積割合構成比



(3) 農産物の販売

ア 農産物販売金額規模別経営体数 (統計表5ページ参照)

農業経営体を農産物販売金額規模別にみると、「販売あり」が5,847経営体(構成比76.2%)で、50万円未満層が2,837経営体(同37.0%)と最も多く、次いで100万~500万円層が1,300経営体(同16.9%)となっており、この2階層で全農業経営体数の5割強を占めています。地域別では、泉南地域が1,252経営体と最も多く、次いで南河内地域が1,098経営体、三島地域が842経営体となっています。

一方、「販売なし」は1,826経営体(構成比23.8%)となっています。

全国では、「販売あり」の構成比が90.9%で、100万~500万円層(構成比27.5%)が最も多く、次いで50万円未満層(同26.7%)となっており、大阪府と同様にこの2階層で全農業経営体数の5割強を占めています。

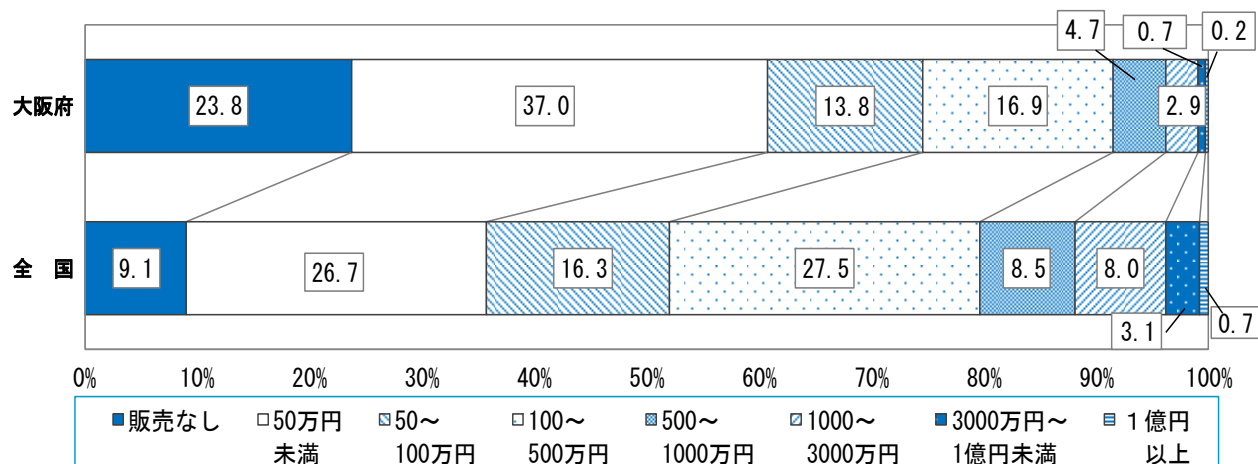
一方、「販売なし」の構成比は9.1%となっています。

表6 農産物販売金額規模別経営体数

単位：経営体

区分	計	販売なし	販売あり							
			50万円未満	50万~100万円	100万~500万円	500万~1,000万円	1,000万~3,000万円	3,000万~1億円	1億円以上	
大阪府	平成27年	9,293	2,084	3,810	1,171	1,481	421	261	47	18
	構成比(%)	100.0	22.4	41.0	12.6	15.9	4.5	2.8	0.5	0.2
	令和2年	7,673	1,826	2,837	1,061	1,300	358	225	51	15
	構成比(%)	100.0	23.8	37.0	13.8	16.9	4.7	2.9	0.7	0.2
大阪市地域	108	17	42	19	22	2	6	-	-	
三島地域	1,067	225	578	176	72	10	6	-	-	
豊能地域	1,045	237	473	168	135	20	5	6	1	
北河内地域	809	217	387	126	62	7	7	2	1	
中河内地域	482	89	130	77	129	36	19	-	2	
南河内地域	1,549	451	485	171	289	86	55	8	4	
泉北地域	1,038	267	340	131	184	60	31	22	3	
泉南地域	1,575	323	402	193	407	137	96	13	4	
全国	平成27年	1,377,266	132,034	470,357	211,374	340,538	97,416	90,201	28,797	6,549
	構成比(%)	100.0	9.6	34.2	15.3	24.7	7.1	6.5	2.1	0.5
	令和2年	1,075,580	97,471	287,068	175,812	296,232	91,753	86,141	33,241	7,862
	構成比(%)	100.0	9.1	26.7	16.3	27.5	8.5	8.0	3.1	0.7

図3 農産物販売金額規模別経営体数構成比



イ 農産物販売金額 1 位の部門別経営体数（統計表 9 ページ参照）

農業経営体を農産物販売金額 1 位の部門別にみると、「稲作」が3,263経営体（構成比 55.8%）で最も多く、次いで「露地野菜」が983経営体（同16.8%）となっています。

地域別では、いずれの地域でも「稲作」が最多ですが、特に三島地域（719経営体）、豊能地域（603経営体）、北河内地域（509経営体）で多くなっています。

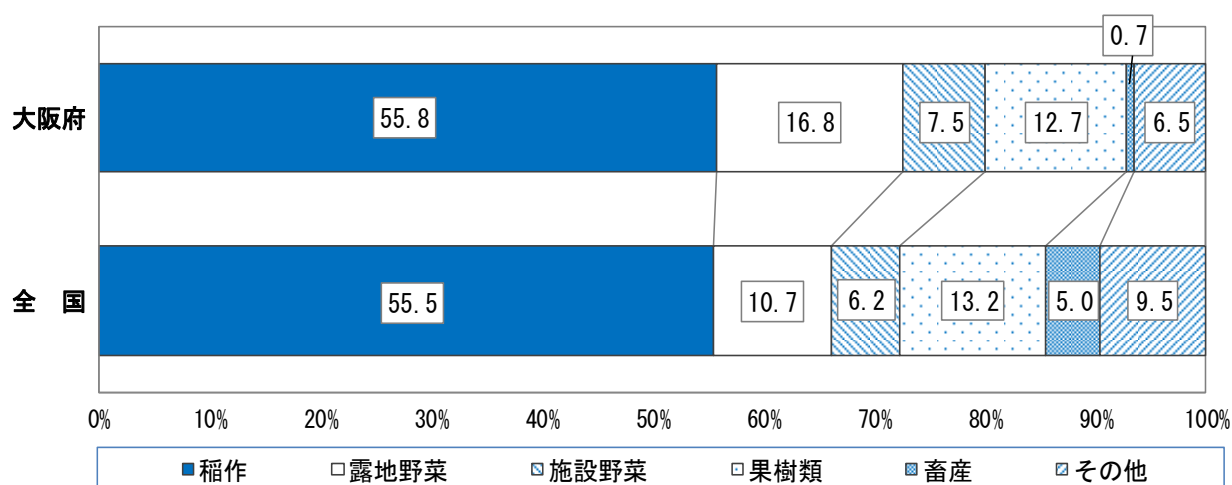
全国でも「稲作」が最も多く、構成比は大阪府と同じ（55.5%）です。

表 7 農産物販売金額 1 位の部門別経営体数

単位：経営体

区分		計	稲作	露地野菜	施設野菜	果樹類	畜産	その他
大阪府	平成 27 年	7,209	4,038	1,241	536	911	51	432
	構成比 (%)	100.0	56.0	17.2	7.4	12.6	0.7	6.0
	令和 2 年	5,847	3,263	983	438	744	41	378
	構成比 (%)	100.0	55.8	16.8	7.5	12.7	0.7	6.5
大阪市地域		91	44	33	4	-	3	7
三島地域		842	719	68	17	13	1	24
豊能地域		808	603	86	18	30	6	65
北河内地域		592	509	44	8	21	2	8
中河内地域		393	116	79	22	96	1	79
南河内地域		1,098	451	166	91	343	6	41
泉北地域		771	380	102	94	108	15	72
泉南地域		1,252	441	405	184	133	7	82
全国	平成 27 年	1,245,232	714,870	131,307	71,093	152,949	59,199	115,814
	構成比 (%)	100.0	57.4	10.5	5.7	12.3	4.8	9.3
	令和 2 年	978,210	542,860	104,183	60,971	128,652	48,511	93,033
	構成比 (%)	100.0	55.5	10.7	6.2	13.2	5.0	9.5

図 4 農産物販売金額 1 位の部門別農業経営体数構成比



ウ 農業経営組織別経営体数（統計表6、7ページ参照）

農業経営体を農業経営組織別にみると、単一経営経営体数は4,532経営体（構成比77.5%）、複合経営経営体数は1,315経営体（同22.5%）となっています。

単一経営経営体を作物別でみると、「稲作」が2,785経営体（構成比47.6%）で最も多く、次いで「果樹類」が621経営体（同10.6%）、「露地野菜」が554経営体（同9.5%）となっています。

地域別では、南河内地域が843経営体と最も多く、次いで泉南地域が836経営体、三島地域が713経営体となっています。

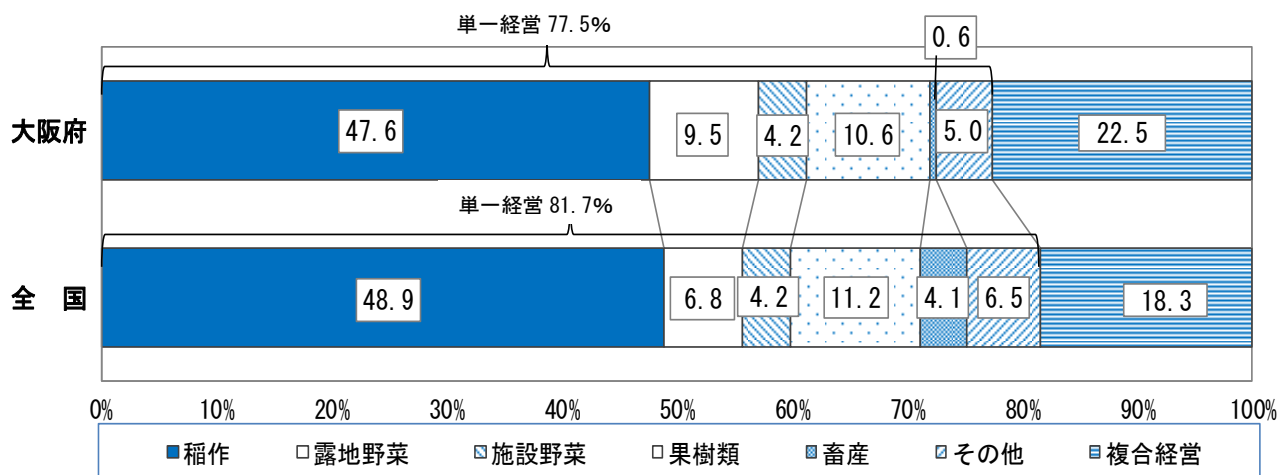
全国では、単一経営経営体数が81.7%、複合経営経営体数が18.3%と、大阪府より単一経営経営体数の構成比が大きくなっています。

表8 農業経営組織別経営体数

単位：経営体

区分	計	単一経営							複合経営	
		小計	稲作	露地野菜	施設野菜	果樹類	畜産	その他		
大阪府	平成27年	7,209	5,488	3,459	640	252	748	43	346	1,721
	構成比(%)	100.0	76.1	48.0	8.9	3.5	10.4	0.6	4.8	23.9
	令和2年	5,847	4,532	2,785	554	247	621	35	290	1,315
	構成比(%)	100.0	77.5	47.6	9.5	4.2	10.6	0.6	5.0	22.5
大阪市地域	91	73	40	23	2	-	3	5	18	
三島地域	842	713	657	26	9	6	-	15	129	
豊能地域	808	647	518	43	6	20	5	55	161	
北河内地域	592	493	448	18	5	16	2	4	99	
中河内地域	393	313	92	49	7	93	1	71	80	
南河内地域	1,098	843	372	86	58	296	6	25	255	
泉北地域	771	614	324	65	62	88	13	62	157	
泉南地域	1,252	836	334	244	98	102	5	53	416	
全国	平成27年	1,245,232	990,465	626,598	77,279	42,248	123,636	44,959	75,745	254,767
	構成比(%)	100.0	79.5	50.3	6.2	3.4	9.9	3.6	6.1	20.5
	令和2年	978,210	798,771	478,387	67,002	41,073	109,254	39,803	63,252	179,439
	構成比(%)	100.0	81.7	48.9	6.8	4.2	11.2	4.1	6.5	18.3

図5 農業経営組織別経営体数構成比



エ 農産物の売上 1 位の出荷先別経営体数（統計表46ページ参照）

農業経営体を農産物の売上 1 位の出荷先別にみると、「農協」が2,490経営体（構成比42.6%）と最も多く、次いで「消費者に直接販売」が1,541経営体（同26.4%）、「卸売市場」が492経営体（同8.4%）となっています。

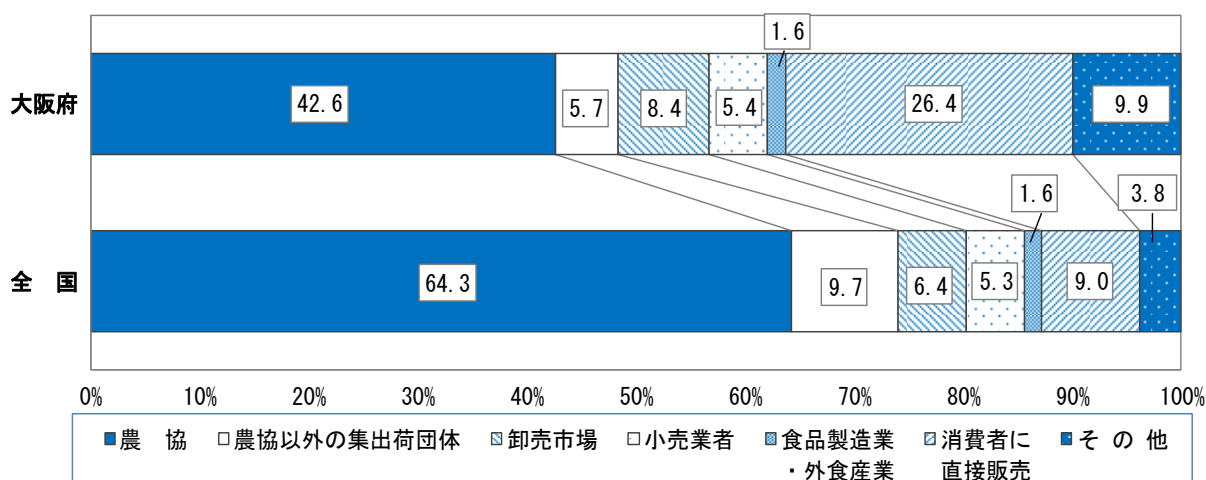
全国では、「農協」（構成比64.3%）が最も多く、次いで「農協以外の集出荷団体」（同9.7%）となっています。

表 9 農産物の売上 1 位の出荷先別経営体数

単位：経営体

区分		計	農 協	農協以外の 集出荷団体	卸売市場	小売業者	食品製造業 ・外食産業	消費者に 直接販売	そ の 他
大阪府	平成 27 年	7,209	2,733	346	806	438	90	1,915	881
	構成比 (%)	100.0	37.9	4.8	11.2	6.1	1.2	26.6	12.2
	令和 2 年	5,847	2,490	334	492	314	95	1,541	581
	構成比 (%)	100.0	42.6	5.7	8.4	5.4	1.6	26.4	9.9
大 阪 市 地 域		91	28	1	20	13	5	19	5
三 島 地 域		842	509	40	12	25	12	159	85
豊 能 地 域		808	399	70	25	47	8	194	65
北 河 内 地 域		592	351	15	11	25	2	141	47
中 河 内 地 域		393	133	21	121	16	3	67	32
南 河 内 地 域		1,098	318	90	101	68	8	402	111
泉 北 地 域		771	182	43	109	63	12	262	100
泉 南 地 域		1,252	570	54	93	57	45	297	136
全 国	平成 27 年	1,245,232	824,001	108,287	78,642	59,184	18,494	109,555	47,069
	構成比 (%)	100.0	66.2	8.7	6.3	4.8	1.5	8.8	3.8
	令和 2 年	978,210	628,783	94,861	62,175	51,405	15,610	87,718	37,658
	構成比 (%)	100.0	64.3	9.7	6.4	5.3	1.6	9.0	3.8

図 6 農産物の売上 1 位の出荷先別経営体数構成比



(4) 青色申告を行っている経営体数（統計表49ページ参照）

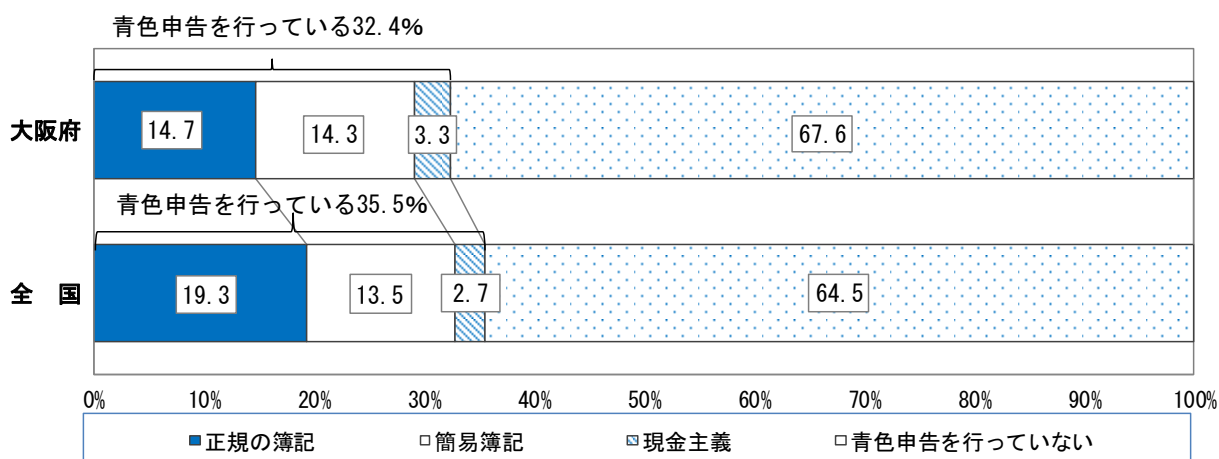
青色申告を行っている農業経営体数は2,487経営体（構成比32.4%）で、「正規の簿記」（1,131経営体、構成比14.7%）、「簡易簿記」（1,100経営体、同14.3%）の2類型でそのほとんどを占めています。

全国では、青色申告を行っている農業経営体数の構成比は35.5%で、「正規の簿記」が19.3%、「簡易簿記」が13.5%と、大阪府より「正規の簿記」の構成比が大きくなっています。

表10 青色申告を行っている経営体数

区分		計	青色申告を行っている				青色申告を行っていない
			小計	正規の簿記	簡易簿記	現金主義	
大阪府	総数	7,673	2,487	1,131	1,100	256	5,186
	個人経営体	7,558	2,411	1,056	1,099	256	5,147
	団体経営体	115	76	75	1	-	39
	構成比(%)						
	総数		32.4	14.7	14.3	3.3	67.6
	個人経営体		31.9	14.0	14.5	3.4	68.1
全国	総数	1,075,705	382,037	207,771	145,428	28,838	693,668
	個人経営体	1,037,342	356,380	182,505	145,105	28,770	680,962
	団体経営体	38,363	25,657	25,266	323	68	12,706
	構成比(%)						
	総数		35.5	19.3	13.5	2.7	64.5
	個人経営体		34.4	17.6	14.0	2.8	65.6
	団体経営体		66.9	65.9	0.8	0.2	33.1

図7 青色申告を行っている経営体数構成比



(5) データを活用した農業を行っている経営体数 (統計表51ページ参照)

データを活用した農業を行っている農業経営体数は1,005経営体(構成比13.1%)で、「データを取得して活用」は570経営体(同7.4%)、「データを取得・記録して活用」は373経営体(同4.9%)となっています。

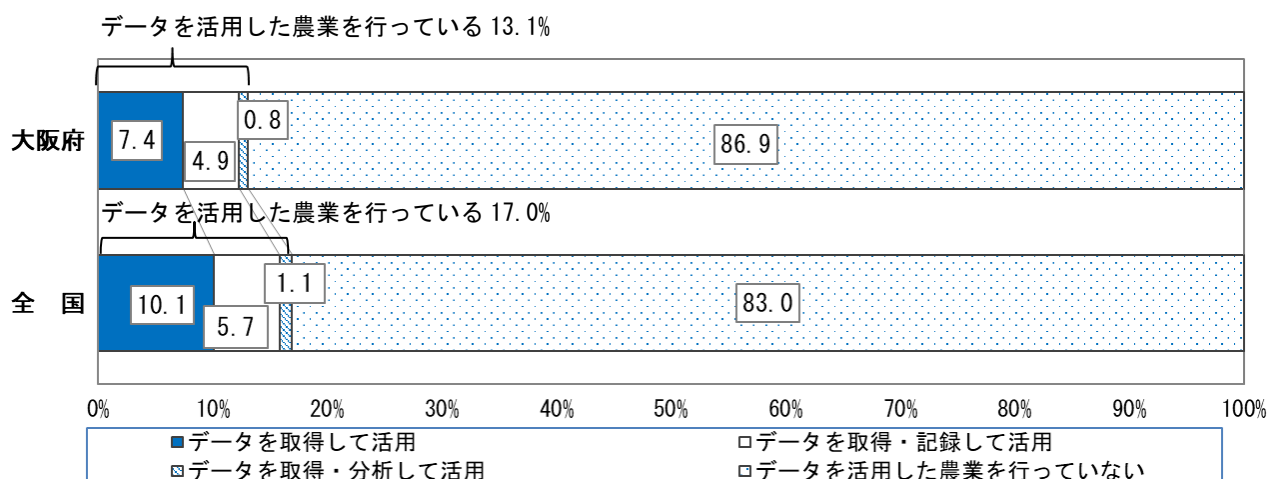
個人・団体別では、個人経営体では957経営体(構成比12.7%)、団体経営体では48経営体(同41.7%)が、データを活用した農業を行っています。

全国では、データを利用した農業を行っている農業経営体数の構成比は17.0%で、個人経営体では15.9%、団体経営体では45.6%と、いずれも大阪府より若干高くなっています。

表11 データを活用した農業を行っている経営体数

区分		計	データを活用した農業を行っている				データを活用した農業を行っていない
			小計	データを取得して活用	データを取得・記録して活用	データを取得・分析して活用	
大阪府	総数	7,673	1,005	570	373	62	6,668
	個人経営体	7,558	957	553	354	50	6,601
	団体経営体	115	48	17	19	12	67
	構成比(%)						
	総数		13.1	7.4	4.9	0.8	86.9
	個人経営体		12.7	7.3	4.7	0.7	87.3
	団体経営体		41.7	14.8	16.5	10.4	58.3
全国	総数	1,075,705	182,594	108,886	61,751	11,957	893,111
	個人経営体	1,037,342	165,096	101,479	54,437	9,180	872,246
	団体経営体	38,363	17,498	7,407	7,314	2,777	20,865
	構成比(%)						
	総数		17.0	10.1	5.7	1.1	83.0
	個人経営体		15.9	9.8	5.2	0.9	84.1
	団体経営体		45.6	19.3	19.1	7.2	54.4

図8 データを活用した農業を行っている経営体数構成比



(6) 主副業別経営体数（個人経営体）（統計表77ページ参照）

農業経営体のうち個人経営体を主副業別にみると、主業経営体数が900経営体（構成比11.9%）、準主業経営体数が1,370経営体（同18.1%）、副業的経営体数が5,288経営体（同70.0%）となっています。

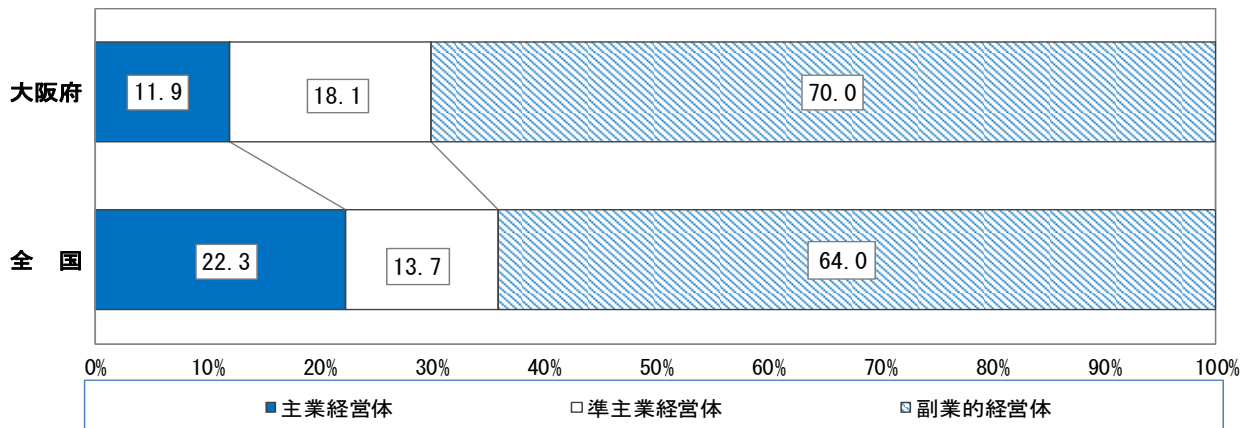
全国でも副業的経営体数の構成比が最も大きく、64.0%となっています。

表12 主副業別経営体数

単位：経営体

区分		計	主業経営体	準主業経営体	副業的経営体
大阪府	平成27年	9,175	1,376	1,902	5,897
	構成比(%)	100.0	15.0	20.7	64.3
	令和2年	7,558	900	1,370	5,288
	構成比(%)	100.0	11.9	18.1	70.0
全国	平成27年	1,339,964	291,531	258,823	789,610
	構成比(%)	100.0	21.8	19.3	58.9
	令和2年	1,037,342	230,855	142,538	663,949
	構成比(%)	100.0	22.3	13.7	64.0

図9 主副業別経営体数構成比



(7) 基幹的農業従事者数（個人経営体）（統計表88ページ参照）

農業経営体のうち個人経営体の基幹的農業従事者（ふだん仕事として主に自営農業に従事する世帯員）は8,326人で、前回調査から2,495人（△23.1%）減少しています。

全国でも22.4%減少と、大阪府とほぼ同じ動きです。

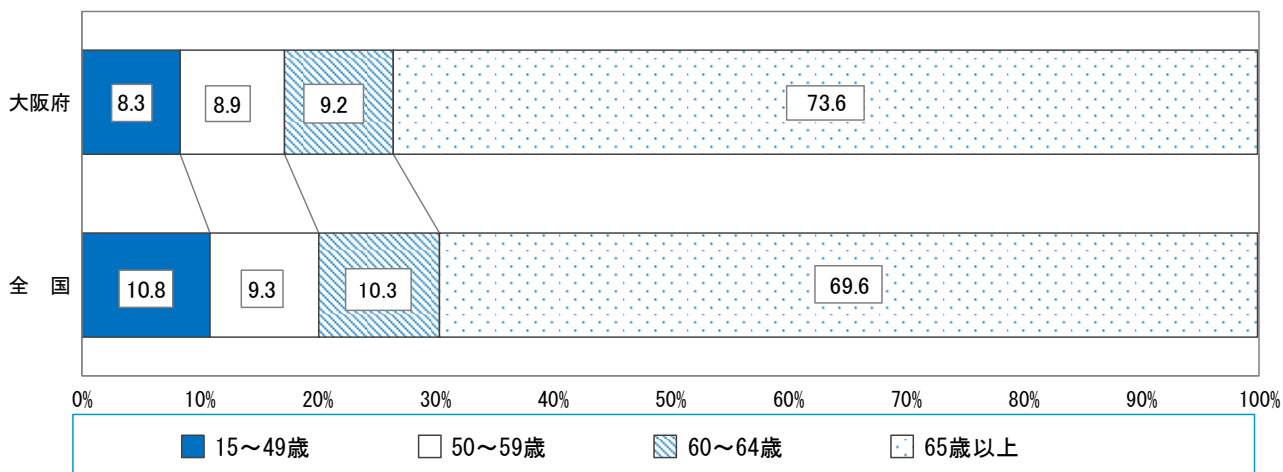
また、平均年齢は69.0歳、65歳以上の構成比は73.6%で、前回調査から1.0歳、5.7ポイント、それぞれ上昇しました。全国では67.8歳、69.6%と、大阪府の方が高齢化が進んでいます。

表13 基幹的農業従事者数

単位：人

区分	計	15～49歳		50～59歳		60～64歳		65歳以上		平均年齢 (歳)	
			構成比 (%)		構成比 (%)		構成比 (%)		構成比 (%)		
大阪府	平成27年	10,821	950	8.8	1,123	10.4	1,403	13.0	7,345	67.9	68.0
	令和2年	8,326	694	8.3	739	8.9	763	9.2	6,130	73.6	69.0
	増減数	△2,495	△256		△384		△640		△1,215		1.0
	増減率(%)	△23.1	△26.9		△34.2		△45.6		△16.5		1.5
全国	平成27年	1,756,768	174,041	9.9	200,854	11.4	241,833	13.8	1,140,040	64.9	67.0
	令和2年	1,363,038	147,468	10.8	126,902	9.3	140,047	10.3	948,621	69.6	67.8
	増減数	△393,730	△26,573		△73,952		△101,786		△191,419		0.8
	増減率(%)	△22.4	△15.3		△36.8		△42.1		△16.8		1.2

図10 基幹的農業従事者数構成比



(8) 都道府県設定項目（統計表92ページ参照）

<p>都道府県設定項目は、都道府県の農林行政の推進に必要と認められる調査項目（5項目上限）であり、大阪府では、農業経営体を対象に、次の5項目を設定しました。</p> <p>① 外国人労働力の導入意向（今後5年間）</p> <p>② 生産緑地地区内の農地の有無</p> <p>③ 生産緑地地区内での作付面積の意向（今後5年間）</p> <p>④ 生産緑地地区内で生産した農産物の販売の有無</p> <p>⑤ 農業生産関連事業への取組検討（今後5年以内）</p> <p>※回答に不備があっても集計対象となるため、回答した農業経営体数と各回答の数値の合計とは一致しません。</p>

- ① 今後5年間で外国人労働力の導入意向がある農業経営体数は191経営体（構成比2.5%）、導入意向がない農業経営体数は7,352経営体（同97.2%）となっています。

表14 外国人労働力の導入意向別農業経営体数

単位：経営体

区 分	回答数	導入意向あり		導入意向なし		既に導入している	
			構成比(%)		構成比(%)		構成比(%)
大 阪 府	7,563	191	2.5	7,352	97.2	18	0.2
大阪市地域	107	2	1.9	105	98.1	-	-
三島地域	1,052	21	2.0	1,031	98.0	-	-
豊能地域	1,033	20	1.9	1,010	97.8	3	0.3
北河内地域	787	16	2.0	767	97.5	3	0.4
中河内地域	479	18	3.8	461	96.2	-	-
南河内地域	1,522	33	2.2	1,483	97.4	6	0.4
泉北地域	1,014	34	3.4	978	96.4	1	0.1
泉南地域	1,569	47	3.0	1,517	96.7	5	0.3

- ② 生産緑地地区内に農地を所有する農業経営体数は2,528経営体（農業経営体総数に対する構成比32.9%）となっています。
- ③ 現在の生産緑地地区内での作付面積について、今後5年間で、「現状維持」とする農業経営体数が2,003経営体（構成比79.5%）と最も多く、次いで多い「縮小若しくは離農」とする農業経営体数（439経営体（同17.4%））の約4.5倍となっています。
- ④ 生産緑地地区内で生産した農産物を販売している農業経営体数は1,670経営体（生産緑地地区内に農地を所有する農業経営体数に対する構成比66.1%）となっています。

表15 生産緑地地区内に農地を所有する農業経営体数
生産緑地地区内での作付面積の意向別農業経営体数
生産緑地地区内で生産した農産物を販売している農業経営体数

単位：経営体

区 分	生産緑地地区内に農地を所有	生産緑地地区内での作付面積についての意向（今後5年間）							生産緑地地区内で生産した農産物の販売
		回答数	拡 大		現状維持		縮小もしくは離農		
			構成比(%)	構成比(%)	構成比(%)	構成比(%)			
大 阪 府	2,528	2,521	78	3.1	2,003	79.5	439	17.4	1,670
大阪市地域	81	81	2	2.5	70	86.4	9	11.1	63
三島地域	287	297	3	1.0	242	81.5	52	17.5	191
豊能地域	179	186	6	3.2	141	75.8	39	21.0	108
北河内地域	400	401	8	2.0	335	83.5	58	14.5	236
中河内地域	286	285	13	4.6	216	75.8	56	19.6	226
南河内地域	348	338	13	3.8	248	73.4	77	22.8	197
泉北地域	328	332	15	4.5	264	79.5	53	16.0	193
泉南地域	619	601	18	3.0	487	81.0	95	15.8	456

- ⑤ 今後5年以内に農業生産関連事業への取組を検討している（既に取り組んでいる場合を含む。）農業経営体数は438経営体（農業経営体総数に対する構成比5.7%）とわずかであり、事業種類別では、「その他の6次産業化」が364経営体（構成比83.1%）と、そのほとんどを占めています。

表16 農業生産関連事業への取組を検討している農業経営体数

単位：経営体

区 分	回答数	農家民宿		農家レストラン		その他の6次産業化	
		構成比(%)	構成比(%)	構成比(%)	構成比(%)		
大 阪 府	438	20	4.6	43	9.8	364	83.1
大阪市地域	10	-	-	1	10.0	9	90.0
三島地域	56	2	3.6	7	12.5	47	83.9
豊能地域	51	3	5.9	5	9.8	42	82.4
北河内地域	52	1	1.9	6	11.5	43	82.7
中河内地域	38	2	5.3	3	7.9	33	86.8
南河内地域	68	5	7.4	5	7.4	58	85.3
泉北地域	68	2	2.9	13	19.1	51	75.0
泉南地域	95	5	5.3	3	3.2	81	85.3

3 農家（統計表100ページ参照）

総農家数は2万813戸で、前回調査から3,170戸（△13.2%）減少しています。

販売農家・自給的農家別では、販売農家数は7,413戸（構成比35.6%）で前回調査から1,615戸（△17.9%）、自給的農家数は1万3,400戸（同64.4%）で前回調査から1,555戸（△10.4%）、それぞれ減少しています。

地域別では、総農家数は南河内地域が4,413戸と最も多く、次いで泉南地域が3,875戸、泉北地域が3,465戸となっています。販売農家数は泉南地域が1,535戸と最も多く、次いで南河内地域が1,480戸、三島地域が1,046戸となっています。自給的農家数は南河内地域が2,933戸と最も多く、次いで泉北地域が2,471戸、泉南地域が2,340戸となっています。

全国では、総農家数は前回調査から18.9%減少しています。また、販売農家数の構成比は58.8%と、大阪府より23.2ポイント高くなっています。

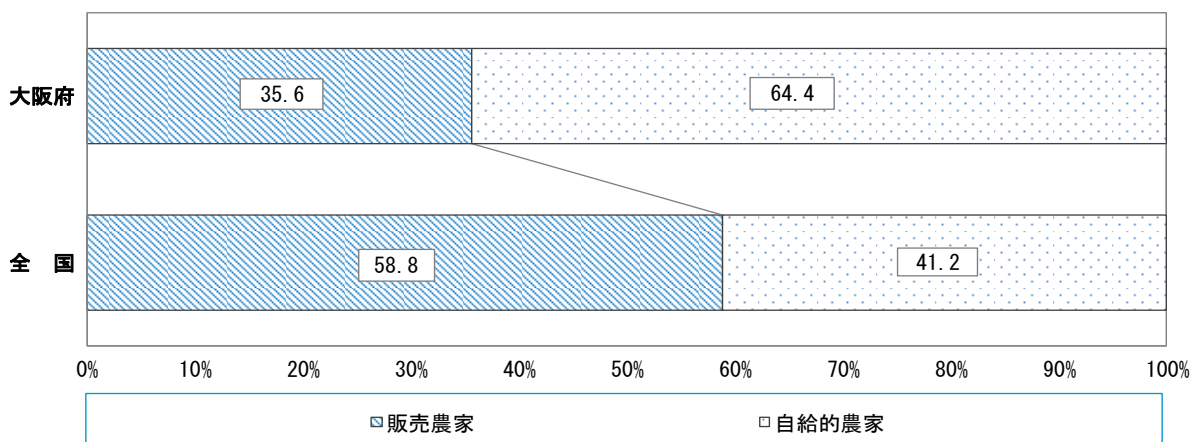
表17 総農家数

単位：戸

区 分		総農家	販売農家		自給的農家	
				構成比（%）		構成比（%）
大阪府	平成27年	23,983	9,028	37.6	14,955	62.4
	令和2年	20,813	7,413	35.6	13,400	64.4
	増減数	△3,170	△1,615		△1,555	
	増減率（%）	△13.2	△17.9		△10.4	
大阪市地域		348 (1.7)	97	27.9	251	72.1
三島地域		2,741 (13.2)	1,046	38.2	1,695	61.8
豊能地域		2,046 (9.8)	1,020	49.9	1,026	50.1
北河内地域		2,316 (11.1)	790	34.1	1,526	65.9
中河内地域		1,609 (7.7)	451	28.0	1,158	72.0
南河内地域		4,413 (21.2)	1,480	33.5	2,933	66.5
泉北地域		3,465 (16.6)	994	28.7	2,471	71.3
泉南地域		3,875 (18.6)	1,535	39.6	2,340	60.4
全国	平成27年	2,155,082	1,329,591	61.7	825,491	38.3
	令和2年	1,747,079	1,027,892	58.8	719,187	41.2
	増減数	△408,003	△301,699		△106,304	
	増減率（%）	△18.9	△22.7		△12.9	

（ ）は、地域別の構成比（%）を示します。

図11 総農家数構成比



4 林業経営体

(1) 保有山林面積規模別経営体数（統計表95ページ参照）

林業経営体数は128経営体で、保有山林面積規模別では、5～10ha層が33経営体（構成比25.8%）と最も多く、次いで10～20ha層が24経営体（同18.8%）、3～5ha層が21経営体（同16.4%）となっており、この3階層で全林業経営体数の6割強を占めています。

地域別では、南河内地域が33経営体と最も多く、次いで泉南地域が31経営体、三島地域が22経営体となっています。（表1参照）

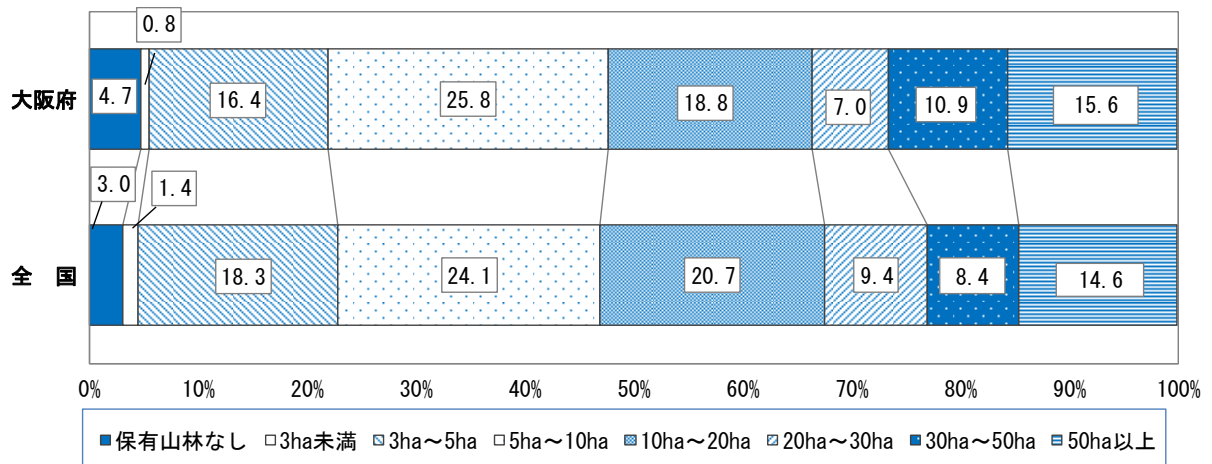
全国では、5～10ha層が最も多く（構成比24.1%）、次いで10～20ha層（同20.7%）、3～5ha層（同18.3%）となっており、大阪府と同様にこの3階層で全林業経営体数の6割強を占めています。

表18 保有山林面積規模別経営体数

単位：経営体

区分		計	保有山林なし	3ha未満	3～5ha	5～10ha	10～20ha	20～30ha	30～50ha	50ha以上
大阪府	平成27年	267	3	4	67	70	56	15	19	33
	構成比(%)	100.0	1.1	1.5	25.1	26.2	21.0	5.6	7.1	12.4
	令和2年	128	6	1	21	33	24	9	14	20
	構成比(%)	100.0	4.7	0.8	16.4	25.8	18.8	7.0	10.9	15.6
全国	平成27年	87,284	1,257	990	23,767	24,391	17,494	6,832	5,361	7,192
	構成比(%)	100.0	1.4	1.1	27.2	27.9	20.0	7.8	6.1	8.2
	令和2年	34,001	1,028	492	6,236	8,197	7,023	3,191	2,854	4,980
	構成比(%)	100.0	3.0	1.4	18.3	24.1	20.7	9.4	8.4	14.6

図12 保有山林面積規模別経営体数構成比



(2) 素材生産量 (統計表96ページ参照)

林業経営体の素材生産量は2万2,842m³で、「保有山林」が1万6,582m³ (構成比72.6%)、「受託若しくは立木買い」が6,260m³ (同27.4%)となっています。

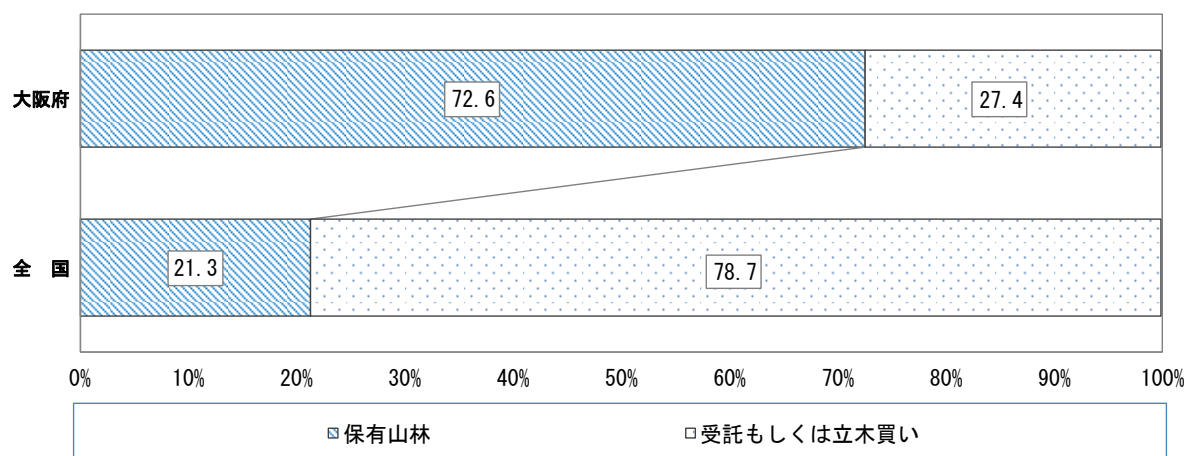
全国では、「受託若しくは立木買い」の構成比が78.7%と、大阪府とは逆に大半を占めています。

表19 素材生産量

単位：m³

区分		計 素材生産量	保有山林の素材生産量		受託もしくは立木買いによる素材生産量	
			素材生産量	構成比 (%)	素材生産量	構成比 (%)
大阪府	平成27年	26,159	11,688	44.7	14,471	55.3
	令和2年	22,842	16,582	72.6	6,260	27.4
全国	平成27年	19,888,089	4,342,650	21.8	15,545,439	78.2
	令和2年	20,414,409	4,344,838	21.3	16,069,571	78.7

図13 素材生産量構成比



【統計表】

【統計表】

統計表一覧

ページ

1 農林業経営体

(1) 農林業経営体数	1
(2) 組織形態別経営体数	2

2 農業経営体

(1) 組織形態別経営体数	3
(2) 経営耕地面積規模別経営体数	4
(3) 農産物販売金額規模別経営体数	5
(4) 農業経営組織別経営体数(単一経営)	6
(5) 農業経営組織別経営体数(準単一複合経営及び複合経営経営体数)	7
(6) 農産物販売金額1位の部門別経営体数	9
(7) 経営耕地の状況(経営耕地、うち所有、うち借入)	10
(8) 経営耕地面積規模別面積	16
(9) 施設園芸に利用したハウス・ガラス室の面積規模別経営体数	17
(10) 施設園芸に利用したハウス・ガラス室の面積規模別面積	18
(11) 販売目的の作物の種別作付(栽培)経営体数と作付(栽培)面積	19
(12) 販売目的の稲・麦・雑穀の作物別作付経営体数と作付面積	23
(13) 販売目的のいも類・豆類の作物別作付経営体数と作付面積	25
(14) 販売目的の工芸農作物の作物別作付(栽培)経営体数と作付(栽培)面積	27
(15) 販売目的の野菜類の作物別作付(栽培)経営体数と作付(栽培)面積	28
(16) 販売目的の果樹類の栽培経営体数と栽培面積	35
(17) 販売目的の花き類・花木の作付(栽培)経営体数と作付(栽培)面積	40
(18) 販売目的の花き類の品目別作付(栽培)経営体数	41
(19) 販売目的のその他の作物の作付(栽培)経営体数と作付(栽培)面積	42
(20) 家畜等を販売目的で飼養している経営体数と飼養頭羽数	43
(21) 農作業を受託した経営体の事業部門別経営体数	45
(22) 農産物の売上1位の出荷先別経営体数	46
(23) 農業生産関連事業を行っている経営体の事業種類別経営体数	47
(24) 有機農業に取り組んでいる経営体の取組品目別作付(栽培)経営体数と作付(栽培)面積	48
(25) 青色申告を行っている経営体数	49
(26) データを活用した農業を行っている経営体数	51
(27) 経営主年齢階層別の経営体数	53
(28) 世帯員、役員・構成員(経営主を含む)の状況	56
(29) 農業の従事日数階層別の農業に60日以上従事した世帯員、役員・構成員(経営主を含む)数	58
(30) 年齢階層別の農業に60日以上従事した世帯員、役員・構成員(経営主を含む)数	63
(31) 雇用者の状況	69
(32) 常雇いの状況	71

(33) 年齢階層別常雇い数	73
(34) 後継者の確保状況別経営体数	76
(35) 主副業別経営体数（個人経営体）	77
(36) 年齢階層別世帯員数 ア合計	78
(37) 年齢階層別世帯員数 イ15歳以上の世帯員	79
(38) 年齢階層別の農業従事者数(自営農業に従事した世帯員数)	82
(39) 自営農業従事日数階層別の農業従事者数(自営農業に従事した世帯員数)	85
(40) 年齢階層別の基幹的農業従事者数(個人経営体)	88
(41) 世帯員の平均年齢	91
(42) 都道府県設定項目	92

3 林業経営体

(1) 組織形態別経営体数	93
(2) 保有山林の状況	94
(3) 保有山林面積規模別経営体数	95
(4) 保有山林面積及び素材生産量	96
(5) 林業作業の受託を行った経営体数と受託面積	97
(6) 林業作業の受託料金収入規模別経営体数	98
(7) 雇用者の状況	99

4 客体候補名簿

(1) 総農家数	100
(2) 経営耕地のある農家数と経営耕地面積	101
(3) 林家数と保有山林面積	102
(4) 保有山林面積規模別林家数	103
(5) 事業別農業経営体数	104

1 農林業経営体
 (1) 農林業経営体数

単位：経営体

市町村	農林業経営体			農業経営体			林業経営体					
	個人経営	団体経営	法人経営	個人経営	団体経営	法人経営	個人経営	団体経営	法人経営			
大阪府	7,729	7,590	139	117	7,673	7,558	115	97	128	103	25	21
大阪市	117	109	8	7	108	105	3	3	9	4	5	4
堺市	670	662	8	6	668	660	8	6	4	4	-	-
岸和田市	420	417	3	3	420	417	3	3	4	3	1	1
豊中市	69	68	1	1	69	68	1	1	-	-	-	-
池田市	81	77	4	4	81	77	4	4	-	-	-	-
吹田市	54	53	1	1	53	52	1	1	2	2	-	-
泉大津市	19	19	-	-	19	19	-	-	-	-	-	-
高槻市	443	437	6	5	440	435	5	4	8	7	1	1
貝塚市	264	262	2	2	259	257	2	2	12	12	-	-
守口市	33	33	-	-	33	33	-	-	-	-	-	-
枚方市	367	363	4	4	364	360	4	4	4	4	-	-
茨木市	494	479	15	4	489	478	11	2	12	8	4	2
八尾市	239	235	4	4	238	234	4	4	1	1	-	-
泉佐野市	424	417	7	7	418	413	5	5	12	10	2	2
富田林市	415	409	6	6	413	408	5	5	5	4	1	1
寝屋川市	127	127	-	-	126	126	-	-	2	2	-	-
河内長野市	233	225	8	6	227	223	4	2	15	11	4	4
松原市	90	85	5	5	89	85	4	4	2	1	1	1
大東市	35	34	1	1	34	33	1	1	1	1	-	-
和泉市	318	305	13	13	317	305	12	12	7	6	1	1
箕面市	142	140	2	2	141	139	2	2	4	4	-	-
柏原市	112	109	3	3	112	109	3	3	-	-	-	-
羽曳野市	266	263	3	3	266	263	3	3	-	-	-	-
門真市	44	43	1	1	44	43	1	1	-	-	-	-
摂津市	49	48	1	1	49	48	1	1	-	-	-	-
高石市	20	19	1	1	20	19	1	1	-	-	-	-
藤井寺市	27	26	1	1	27	26	1	1	1	1	-	-
東大阪市	132	131	1	1	132	131	1	1	-	-	-	-
泉南市	230	226	4	4	230	226	4	4	1	1	-	-
四條畷市	65	64	1	1	65	64	1	1	-	-	-	-
交野市	143	143	-	-	143	143	-	-	-	-	-	-
大阪狭山市	110	109	1	1	110	109	1	1	-	-	-	-
阪南市	99	98	1	1	98	97	1	1	1	1	-	-
島本町	36	36	-	-	36	36	-	-	-	-	-	-
豊能町	173	171	2	2	173	171	2	2	4	4	-	-
能勢町	583	574	9	8	581	574	7	7	6	4	2	1
忠岡町	14	14	-	-	14	14	-	-	-	-	-	-
熊取町	100	100	-	-	100	100	-	-	-	-	-	-
田尻町	27	27	-	-	27	27	-	-	1	1	-	-
岬町	23	23	-	-	23	23	-	-	-	-	-	-
太子町	98	96	2	1	98	96	2	1	1	1	-	-
河南町	234	225	9	6	232	225	7	4	3	1	2	2
千早赤阪村	90	89	1	1	87	87	-	-	6	5	1	1

1 農林業経営体

(2) 組織形態別経営体数

単位：経営体

市町村	合計	法人化している											地方 公共 団体・ 財産区	法人化 してい ない	個人経 営体		
		計	農事 組合法人	会社					各種団体							その 他人	
				小計	株式 会社	合名 ・ 合資 会社	合 同 会 社	相 互 会 社	小計	農 協	森 林 組 合	その 他の 各種 団体					
大阪府	7,729	117	15	79	77	-	2	-	-	13	5	7	1	10	1	7,611	7,590
大阪市	117	7	-	7	6	-	1	-	-	-	-	-	-	-	1	109	109
堺市	670	6	2	3	2	-	1	-	1	1	-	-	-	-	-	664	662
岸和田市	420	3	-	3	3	-	-	-	-	-	-	-	-	-	-	417	417
豊中市	69	1	-	1	1	-	-	-	-	-	-	-	-	-	-	68	68
池田市	81	4	-	4	4	-	-	-	-	-	-	-	-	-	-	77	77
吹田市	54	1	-	-	-	-	-	-	-	-	-	-	-	1	-	53	53
泉大津市	19	-	-	-	-	-	-	-	-	-	-	-	-	-	-	19	19
高槻市	443	5	2	1	1	-	-	-	2	1	1	-	-	-	-	438	437
貝塚市	264	2	1	1	1	-	-	-	-	-	-	-	-	-	-	262	262
守口市	33	-	-	-	-	-	-	-	-	-	-	-	-	-	-	33	33
枚方市	367	4	1	3	3	-	-	-	-	-	-	-	-	-	-	363	363
茨木市	494	4	1	2	2	-	-	-	1	-	1	-	-	-	-	490	479
八尾市	239	4	-	4	4	-	-	-	-	-	-	-	-	-	-	235	235
泉佐野市	424	7	-	4	4	-	-	-	1	1	-	-	2	-	-	417	417
富田林市	415	6	1	3	3	-	-	-	1	1	-	-	1	-	-	409	409
寝屋川市	127	-	-	-	-	-	-	-	-	-	-	-	-	-	-	127	127
河内長野市	233	6	-	3	3	-	-	-	1	-	1	-	2	-	-	227	225
松原市	90	5	1	3	3	-	-	-	-	-	-	-	1	-	-	85	85
大東市	35	1	-	1	1	-	-	-	-	-	-	-	-	-	-	34	34
和泉市	318	13	1	9	9	-	-	-	2	-	1	1	1	-	-	305	305
箕面市	142	2	-	-	-	-	-	-	1	1	-	-	1	-	-	140	140
柏原市	112	3	-	3	3	-	-	-	-	-	-	-	-	-	-	109	109
羽曳野市	266	3	-	3	3	-	-	-	-	-	-	-	-	-	-	263	263
門真市	44	1	-	1	1	-	-	-	-	-	-	-	-	-	-	43	43
摂津市	49	1	-	1	1	-	-	-	-	-	-	-	-	-	-	48	48
高石市	20	1	-	1	1	-	-	-	-	-	-	-	-	-	-	19	19
藤井寺市	27	1	1	-	-	-	-	-	-	-	-	-	-	-	-	26	26
東大阪市	132	1	-	1	1	-	-	-	-	-	-	-	-	-	-	131	131
泉南市	230	4	1	3	3	-	-	-	-	-	-	-	-	-	-	226	226
四條畷市	65	1	-	1	1	-	-	-	-	-	-	-	-	-	-	64	64
交野市	143	-	-	-	-	-	-	-	-	-	-	-	-	-	-	143	143
大阪狭山市	110	1	-	1	1	-	-	-	-	-	-	-	-	-	-	109	109
阪南市	99	1	-	1	1	-	-	-	-	-	-	-	-	-	-	98	98
島本町	36	-	-	-	-	-	-	-	-	-	-	-	-	-	-	36	36
豊能町	173	2	-	1	1	-	-	-	-	-	-	-	1	-	-	171	171
能勢町	583	8	2	5	5	-	-	-	1	-	1	-	-	-	-	575	574
忠岡町	14	-	-	-	-	-	-	-	-	-	-	-	-	-	-	14	14
熊取町	100	-	-	-	-	-	-	-	-	-	-	-	-	-	-	100	100
田尻町	27	-	-	-	-	-	-	-	-	-	-	-	-	-	-	27	27
岬町	23	-	-	-	-	-	-	-	-	-	-	-	-	-	-	23	23
太子町	98	1	1	-	-	-	-	-	-	-	-	-	-	-	-	97	96
河南町	234	6	-	4	4	-	-	-	2	-	2	-	-	-	-	228	225
千早赤阪村	90	1	-	1	1	-	-	-	-	-	-	-	-	-	-	89	89

2 農業経営体

(1) 組織形態別経営体数

単位：経営体

市町村	合計	法人化している											地方 公共 団 体 ・ 財 産 区	法人化 してい ない	個人経 営体		
		計	農事 組 合 法 人	会社					各種団体							その 他の 法 人	
				小計	株 式 会 社	合 名 ・ 合 資 会 社	合 同 会 社	相 互 会 社	小計	農 協	森 林 組 合	その 他の 各 種 団 体					
大 阪 府	7,673	97	15	70	69	-	1	-	-	6	5	-	1	6	-	7,576	7,558
大 阪 市	108	3	-	3	3	-	-	-	-	-	-	-	-	-	-	105	105
堺 市	668	6	2	3	2	-	1	-	1	1	-	-	-	-	-	662	660
岸 和 田 市	420	3	-	3	3	-	-	-	-	-	-	-	-	-	-	417	417
豊 中 市	69	1	-	1	1	-	-	-	-	-	-	-	-	-	-	68	68
池 田 市	81	4	-	4	4	-	-	-	-	-	-	-	-	-	-	77	77
吹 田 市	53	1	-	-	-	-	-	-	-	-	-	-	1	-	-	52	52
泉 大 津 市	19	-	-	-	-	-	-	-	-	-	-	-	-	-	-	19	19
高 槻 市	440	4	2	1	1	-	-	-	1	1	-	-	-	-	-	436	435
貝 塚 市	259	2	1	1	1	-	-	-	-	-	-	-	-	-	-	257	257
守 口 市	33	-	-	-	-	-	-	-	-	-	-	-	-	-	-	33	33
枚 方 市	364	4	1	3	3	-	-	-	-	-	-	-	-	-	-	360	360
茨 木 市	489	2	1	1	1	-	-	-	-	-	-	-	-	-	-	487	478
八 尾 市	238	4	-	4	4	-	-	-	-	-	-	-	-	-	-	234	234
泉 佐 野 市	418	5	-	4	4	-	-	-	1	1	-	-	-	-	-	413	413
富 田 林 市	413	5	1	2	2	-	-	-	1	1	-	-	1	-	-	408	408
寝 屋 川 市	126	-	-	-	-	-	-	-	-	-	-	-	-	-	-	126	126
河 内 長 野 市	227	2	-	1	1	-	-	-	-	-	-	-	1	-	-	225	223
松 原 市	89	4	1	3	3	-	-	-	-	-	-	-	-	-	-	85	85
大 東 市	34	1	-	1	1	-	-	-	-	-	-	-	-	-	-	33	33
和 泉 市	317	12	1	9	9	-	-	-	1	-	-	1	1	-	-	305	305
箕 面 市	141	2	-	-	-	-	-	-	1	1	-	-	1	-	-	139	139
柏 原 市	112	3	-	3	3	-	-	-	-	-	-	-	-	-	-	109	109
羽 曳 野 市	266	3	-	3	3	-	-	-	-	-	-	-	-	-	-	263	263
門 真 市	44	1	-	1	1	-	-	-	-	-	-	-	-	-	-	43	43
摂 津 市	49	1	-	1	1	-	-	-	-	-	-	-	-	-	-	48	48
高 石 市	20	1	-	1	1	-	-	-	-	-	-	-	-	-	-	19	19
藤 井 寺 市	27	1	1	-	-	-	-	-	-	-	-	-	-	-	-	26	26
東 大 阪 市	132	1	-	1	1	-	-	-	-	-	-	-	-	-	-	131	131
泉 南 市	230	4	1	3	3	-	-	-	-	-	-	-	-	-	-	226	226
四 條 畷 市	65	1	-	1	1	-	-	-	-	-	-	-	-	-	-	64	64
交 野 市	143	-	-	-	-	-	-	-	-	-	-	-	-	-	-	143	143
大 阪 狭 山 市	110	1	-	1	1	-	-	-	-	-	-	-	-	-	-	109	109
阪 南 市	98	1	-	1	1	-	-	-	-	-	-	-	-	-	-	97	97
島 本 町	36	-	-	-	-	-	-	-	-	-	-	-	-	-	-	36	36
豊 能 町	173	2	-	1	1	-	-	-	-	-	-	-	1	-	-	171	171
能 勢 町	581	7	2	5	5	-	-	-	-	-	-	-	-	-	-	574	574
忠 岡 町	14	-	-	-	-	-	-	-	-	-	-	-	-	-	-	14	14
熊 取 町	100	-	-	-	-	-	-	-	-	-	-	-	-	-	-	100	100
田 尻 町	27	-	-	-	-	-	-	-	-	-	-	-	-	-	-	27	27
岬 町	23	-	-	-	-	-	-	-	-	-	-	-	-	-	-	23	23
太 子 町	98	1	1	-	-	-	-	-	-	-	-	-	-	-	-	97	96
河 南 町	232	4	-	4	4	-	-	-	-	-	-	-	-	-	-	228	225
千 早 赤 阪 村	87	-	-	-	-	-	-	-	-	-	-	-	-	-	-	87	87

2 農業経営体

(2) 経営耕地面積規模別経営体数

単位：経営体

市町村	計	経営 耕地 なし	0.3ha 未満	0.3 ～ 0.5	0.5 ～ 1.0	1.0 ～ 1.5	1.5 ～ 2.0	2.0 ～ 3.0	3.0 ～ 5.0	5.0 ～ 10.0	10.0 ～ 20.0	20.0 ～ 30.0	30.0 ～ 50.0	50.0 ～ 100.0	100 ～ 150	150 ha 以上
大阪府	7,673	39	357	3,189	3,022	675	197	123	43	19	3	5	1	-	-	-
大阪市	108	3	16	44	33	10	2	-	-	-	-	-	-	-	-	-
堺市	668	11	25	298	241	59	16	11	5	1	1	-	-	-	-	-
岸和田市	420	1	27	153	172	43	12	11	1	-	-	-	-	-	-	-
豊中市	69	-	1	31	22	10	2	2	-	1	-	-	-	-	-	-
池田市	81	-	12	20	34	10	3	-	1	-	1	-	-	-	-	-
吹田市	53	-	2	22	24	3	1	-	-	1	-	-	-	-	-	-
泉大津市	19	-	2	12	4	-	1	-	-	-	-	-	-	-	-	-
高槻市	440	1	2	229	181	17	6	2	2	-	-	-	-	-	-	-
貝塚市	259	-	7	80	123	33	9	4	2	1	-	-	-	-	-	-
守口市	33	-	5	11	11	6	-	-	-	-	-	-	-	-	-	-
枚方市	364	3	4	173	155	16	6	7	-	-	-	-	-	-	-	-
茨木市	489	1	8	245	186	30	10	9	-	-	-	-	-	-	-	-
八尾市	238	-	22	115	78	16	5	1	-	1	-	-	-	-	-	-
泉佐野市	418	4	5	149	158	71	17	10	3	-	-	1	-	-	-	-
富田林市	413	4	5	202	162	24	8	6	1	1	-	-	-	-	-	-
寝屋川市	126	-	1	57	51	13	-	2	1	1	-	-	-	-	-	-
河内長野市	227	-	16	104	89	9	2	5	2	-	-	-	-	-	-	-
松原市	89	1	4	41	34	5	2	-	2	-	-	-	-	-	-	-
大東市	34	-	1	23	8	1	-	1	-	-	-	-	-	-	-	-
和泉市	317	2	23	104	123	34	8	14	5	1	1	1	1	-	-	-
箕面市	141	1	9	63	50	11	4	1	2	-	-	-	-	-	-	-
柏原市	112	-	28	29	30	17	5	-	2	1	-	-	-	-	-	-
羽曳野市	266	-	47	100	90	20	6	-	1	2	-	-	-	-	-	-
門真市	44	-	1	21	15	5	2	-	-	-	-	-	-	-	-	-
摂津市	49	-	-	26	20	2	-	-	1	-	-	-	-	-	-	-
高石市	20	-	3	10	6	1	-	-	-	-	-	-	-	-	-	-
藤井寺市	27	-	4	16	6	1	-	-	-	-	-	-	-	-	-	-
東大阪市	132	1	25	54	42	8	-	2	-	-	-	-	-	-	-	-
泉南市	230	-	5	78	96	30	8	10	2	1	-	-	-	-	-	-
四條畷市	65	-	1	27	28	6	2	1	-	-	-	-	-	-	-	-
交野市	143	-	7	78	49	6	2	1	-	-	-	-	-	-	-	-
大阪狭山市	110	1	7	53	38	8	3	-	-	-	-	-	-	-	-	-
阪南市	98	1	3	55	29	8	1	1	-	-	-	-	-	-	-	-
島本町	36	-	-	23	11	1	-	-	-	1	-	-	-	-	-	-
豊能町	173	-	-	57	85	22	7	2	-	-	-	-	-	-	-	-
能勢町	581	2	6	145	291	73	34	15	8	5	-	2	-	-	-	-
忠岡町	14	-	1	5	8	-	-	-	-	-	-	-	-	-	-	-
熊取町	100	-	-	38	43	15	3	1	-	-	-	-	-	-	-	-
田尻町	27	-	2	11	12	1	-	-	1	-	-	-	-	-	-	-
岬町	23	1	-	12	6	2	2	-	-	-	-	-	-	-	-	-
太子町	98	-	14	31	36	14	2	-	-	1	-	-	-	-	-	-
河南町	232	1	3	99	110	12	4	2	-	-	-	1	-	-	-	-
千早赤阪村	87	-	3	45	32	2	2	2	1	-	-	-	-	-	-	-

2 農業経営体

(3) 農産物販売金額規模別経営体数

単位：経営体

市町村	計	販売なし	50万円未満	50～100万円	100～300万円	300～500万円	500～1,000万円	1,000～3,000万円	3,000～5,000万円	5,000～1億円	1～2億円	2～3億円	3～5億円	5億円以上
大阪府	7,673	1,826	2,837	1,061	933	367	358	225	29	22	7	3	2	3
大阪市	108	17	42	19	18	4	2	6	-	-	-	-	-	-
堺市	668	204	231	79	70	25	28	16	8	5	1	-	-	1
岸和田市	420	69	95	65	91	50	31	14	2	3	-	-	-	-
豊中市	69	25	30	9	4	-	1	-	-	-	-	-	-	-
池田市	81	21	15	8	14	13	5	3	1	-	1	-	-	-
吹田市	53	18	21	6	5	2	1	-	-	-	-	-	-	-
泉大津市	19	5	4	2	4	2	1	1	-	-	-	-	-	-
高槻市	440	65	261	88	19	2	3	2	-	-	-	-	-	-
貝塚市	259	44	55	30	44	21	33	29	3	-	-	-	-	-
守口市	33	11	15	5	2	-	-	-	-	-	-	-	-	-
枚方市	364	97	186	49	21	6	3	-	1	1	-	-	-	-
茨木市	489	116	255	72	33	5	4	4	-	-	-	-	-	-
八尾市	238	54	67	35	38	20	16	7	-	-	-	-	-	1
泉佐野市	418	88	106	35	59	44	50	33	1	-	1	1	-	-
富田林市	413	147	150	33	29	12	14	21	4	2	1	-	-	-
寝屋川市	126	32	52	28	11	-	-	3	-	-	-	-	-	-
河内長野市	227	91	73	27	22	4	6	4	-	-	-	-	-	-
松原市	89	15	41	13	12	2	3	2	-	-	-	-	1	-
大東市	34	10	15	5	-	3	1	-	-	-	-	-	-	-
和泉市	317	46	93	44	47	33	30	14	7	2	1	-	-	-
箕面市	141	40	67	16	11	4	2	1	-	-	-	-	-	-
柏原市	112	10	27	15	24	9	15	11	-	-	-	1	-	-
羽曳野市	266	51	55	22	52	29	36	18	-	2	1	-	-	-
門真市	44	20	8	10	4	1	-	-	-	-	-	-	-	1
摂津市	49	15	22	6	4	-	2	-	-	-	-	-	-	-
高石市	20	9	6	4	1	-	-	-	-	-	-	-	-	-
藤井寺市	27	7	10	4	5	-	1	-	-	-	-	-	-	-
東大阪市	132	25	36	27	33	5	5	1	-	-	-	-	-	-
泉南市	230	43	68	34	39	14	11	17	-	3	-	-	1	-
四條畷市	65	16	34	9	3	2	-	1	-	-	-	-	-	-
交野市	143	31	77	20	6	3	3	3	-	-	-	-	-	-
大阪狭山市	110	25	41	23	15	3	2	1	-	-	-	-	-	-
阪南市	98	33	36	13	7	3	4	1	-	-	1	-	-	-
島本町	36	11	19	4	2	-	-	-	-	-	-	-	-	-
豊能町	173	34	97	29	12	1	-	-	-	-	-	-	-	-
能勢町	581	117	264	106	64	12	12	1	2	3	-	-	-	-
忠岡町	14	3	6	2	-	2	1	-	-	-	-	-	-	-
熊取町	100	30	24	11	21	5	7	2	-	-	-	-	-	-
田尻町	27	5	12	4	5	-	1	-	-	-	-	-	-	-
岬町	23	11	6	1	3	1	-	-	-	1	-	-	-	-
太子町	98	20	23	7	23	9	12	4	-	-	-	-	-	-
河南町	232	71	64	28	43	11	9	5	-	-	-	1	-	-
千早赤阪村	87	24	28	14	13	5	3	-	-	-	-	-	-	-

2 農業経営体

(4) 農業経営組織別経営体数（単一経営）

単位：経営体

市町村	単一 経営 体数	稲 作	麦 類 作	い も 類	工 芸 農 作 物	露 地 野 菜	施 設 野 菜	果 樹 類	花 き ・ 花 木	そ の 他 の 作 物	酪 農	肉 用 牛	養 豚	養 鶏	養 蚕	そ の 他 の 畜 産
大 阪 府	4,532	2,785	3	17	1	554	247	621	222	47	15	4	3	11	-	2
大 阪 市	73	40	-	-	1	23	2	-	4	-	-	-	-	3	-	-
堺 市	369	235	-	2	-	47	40	17	13	3	10	1	1	-	-	-
岸 和 田 市	248	47	-	2	-	49	39	92	12	5	1	-	-	1	-	-
豊 中 市	37	25	-	1	-	6	1	1	2	1	-	-	-	-	-	-
池 田 市	56	8	-	-	-	9	-	1	35	3	-	-	-	-	-	-
吹 田 市	24	21	-	-	-	2	-	-	-	1	-	-	-	-	-	-
泉 大 津 市	10	4	-	-	-	1	-	1	4	-	-	-	-	-	-	-
高 槻 市	335	319	-	-	-	6	4	3	2	1	-	-	-	-	-	-
貝 塚 市	133	49	-	-	-	32	34	7	-	11	-	-	-	-	-	-
守 口 市	18	16	-	-	-	2	-	-	-	-	-	-	-	-	-	-
枚 方 市	218	208	-	-	-	6	-	1	-	1	1	-	-	-	-	1
茨 木 市	302	268	-	3	-	18	4	3	4	2	-	-	-	-	-	-
八 尾 市	136	47	-	3	-	29	2	3	52	-	-	-	-	-	-	-
泉 佐 野 市	208	89	-	-	-	92	15	1	3	6	1	-	1	-	-	-
富 田 林 市	205	117	-	1	-	21	39	21	2	1	-	-	-	3	-	-
寝 屋 川 市	70	65	-	1	-	3	-	-	-	1	-	-	-	-	-	-
河 内 長 野 市	90	46	-	2	-	13	1	25	3	-	-	-	-	-	-	-
松 原 市	58	40	-	-	-	15	-	-	1	-	-	-	-	1	-	1
大 東 市	23	20	-	-	-	1	2	-	-	-	-	-	-	-	-	-
和 泉 市	217	71	-	-	-	16	21	68	38	2	1	-	-	-	-	-
箕 面 市	65	46	3	-	-	5	-	4	6	-	1	-	-	-	-	-
柏 原 市	99	3	-	-	-	3	1	88	3	1	-	-	-	-	-	-
羽 曳 野 市	194	31	-	-	-	12	6	144	-	1	-	-	-	-	-	-
門 真 市	20	17	-	-	-	2	1	-	-	-	-	-	-	-	-	-
摂 津 市	32	31	-	-	-	-	1	-	-	-	-	-	-	-	-	-
高 石 市	10	8	-	-	-	-	-	2	-	-	-	-	-	-	-	-
藤 井 寺 市	15	5	-	-	-	1	1	7	-	1	-	-	-	-	-	-
東 大 阪 市	78	42	-	-	-	17	4	2	12	-	-	-	1	-	-	-
泉 南 市	134	71	-	-	-	45	4	1	11	2	-	-	-	-	-	-
四 條 畷 市	44	42	-	-	-	-	1	-	1	-	-	-	-	-	-	-
交 野 市	100	80	-	-	-	4	1	15	-	-	-	-	-	-	-	-
大 阪 狭 山 市	72	50	-	-	-	5	-	17	-	-	-	-	-	-	-	-
阪 南 市	50	37	-	-	-	9	2	1	-	-	-	1	-	-	-	-
島 本 町	20	18	-	-	-	-	-	-	-	2	-	-	-	-	-	-
豊 能 町	112	109	-	-	-	2	-	1	-	-	-	-	-	-	-	-
能 勢 町	377	330	-	-	-	21	5	13	2	2	-	2	-	2	-	-
忠 岡 町	8	6	-	-	-	1	1	-	-	-	-	-	-	-	-	-
熊 取 町	42	28	-	-	-	10	4	-	-	-	-	-	-	-	-	-
田 尻 町	12	7	-	-	-	5	-	-	-	-	-	-	-	-	-	-
岬 町	9	6	-	-	-	2	-	-	1	-	-	-	-	-	-	-
太 子 町	68	10	-	-	-	4	1	52	1	-	-	-	-	-	-	-
河 南 町	98	57	-	2	-	11	9	10	8	-	-	-	-	1	-	-
千 早 赤 阪 村	43	16	-	-	-	4	1	20	2	-	-	-	-	-	-	-

2 農業経営体

(5) 農業経営組織別経営体数（準単一複合経営及び複合経営経営体数）

単位：経営体

市町村	準単一 複合経営 及び 複合経営 経営体数	主位部門の販売金額が6割以上8割未満の経営(準単一複合経営)												
		計	稲作が主位部門で2位が											
			小計	麦類 作	雑 穀・ いも 類	工芸 農作物	露地 野菜	施設 野菜	果樹 類	花 き・ 花木	その他 の作物	酪農	肉用 牛	養豚
大 阪 府	1,315	803	255	2	27	-	172	11	31	4	8	-	-	-
大 阪 市	18	15	3	-	-	-	3	-	-	-	-	-	-	-
堺 市	95	66	27	-	-	-	23	3	1	-	-	-	-	-
岸 和 田 市	103	64	9	-	-	-	9	-	-	-	-	-	-	-
豊 中 市	7	3	1	-	-	-	1	-	-	-	-	-	-	-
池 田 市	4	2	1	-	-	-	1	-	-	-	-	-	-	-
吹 田 市	11	4	1	-	-	-	1	-	-	-	-	-	-	-
泉 大 津 市	4	-	-	-	-	-	-	-	-	-	-	-	-	-
高 槻 市	40	26	13	1	2	-	7	1	-	-	2	-	-	-
貝 塚 市	82	55	9	-	-	-	5	1	3	-	-	-	-	-
守 口 市	4	3	2	-	-	-	1	-	1	-	-	-	-	-
枚 方 市	49	26	13	-	1	-	9	-	2	-	1	-	-	-
茨 木 市	71	43	22	-	3	-	18	-	-	1	-	-	-	-
八 尾 市	48	27	4	-	1	-	2	-	-	1	-	-	-	-
泉 佐 野 市	122	82	9	-	-	-	7	-	1	-	1	-	-	-
富 田 林 市	61	39	14	-	4	-	8	1	1	-	-	-	-	-
寝 屋 川 市	24	19	17	-	6	-	7	2	1	-	1	-	-	-
河 内 長 野 市	46	17	5	1	-	-	1	-	3	-	-	-	-	-
松 原 市	16	12	3	-	-	-	3	-	-	-	-	-	-	-
大 東 市	1	1	-	-	-	-	-	-	-	-	-	-	-	-
和 泉 市	54	35	6	-	1	-	4	-	1	-	-	-	-	-
箕 面 市	36	20	7	-	1	-	4	-	2	-	-	-	-	-
柏 原 市	3	2	-	-	-	-	-	-	-	-	-	-	-	-
羽 曳 野 市	21	13	3	-	-	-	1	1	1	-	-	-	-	-
門 真 市	4	3	1	-	-	-	1	-	-	-	-	-	-	-
摂 津 市	2	2	-	-	-	-	-	-	-	-	-	-	-	-
高 石 市	1	1	-	-	-	-	-	-	-	-	-	-	-	-
藤 井 寺 市	5	3	1	-	-	-	-	-	1	-	-	-	-	-
東 大 阪 市	29	15	3	-	-	-	3	-	-	-	-	-	-	-
泉 南 市	53	29	8	-	1	-	7	-	-	-	-	-	-	-
四 條 畷 市	5	3	3	-	1	-	-	-	-	2	-	-	-	-
交 野 市	12	9	5	-	-	-	2	1	2	-	-	-	-	-
大 阪 狭 山 市	13	10	3	-	1	-	2	-	-	-	-	-	-	-
阪 南 市	15	6	3	-	-	-	3	-	-	-	-	-	-	-
島 本 町	5	3	1	-	-	-	-	-	-	-	1	-	-	-
豊 能 町	27	21	17	-	1	-	14	1	1	-	-	-	-	-
能 勢 町	87	48	24	-	-	-	16	-	6	-	2	-	-	-
忠 岡 町	3	1	-	-	-	-	-	-	-	-	-	-	-	-
熊 取 町	28	15	6	-	3	-	3	-	-	-	-	-	-	-
田 尻 町	10	6	2	-	-	-	2	-	-	-	-	-	-	-
岬 町	3	2	1	-	-	-	-	-	1	-	-	-	-	-
太 子 町	10	6	-	-	-	-	-	-	-	-	-	-	-	-
河 南 町	63	35	6	-	1	-	4	-	1	-	-	-	-	-
千 早 赤 阪 村	20	11	2	-	-	-	-	-	2	-	-	-	-	-

単位：経営体

主位部門の販売金額が6割以上8割未満の経営(準単一複合経営)																主位部門の販売金額が6割未満の経営	
養鶏	養蚕	その他の畜産	麦類が主位のもの	雑穀・いも・豆類が主位のもの	工芸農作物が主位のもの	露地野菜が主位のもの	施設野菜が主位のもの	果樹が主位のもの	花き・花木が主位のもの	その他の作物が主位のもの	酪農が主位のもの	肉用牛が主位のもの	養豚が主位のもの	養鶏が主位のもの	養蚕が主位のもの		その他の畜産が主位のもの
-	-	-	-	10	-	293	135	81	16	10	2	-	-	-	-	1	512
-	-	-	-	-	-	10	2	-	-	-	-	-	-	-	-	-	3
-	-	-	-	1	-	15	18	4	-	-	-	-	-	-	-	1	29
-	-	-	-	-	-	18	15	16	2	4	-	-	-	-	-	-	39
-	-	-	-	-	-	1	-	-	1	-	-	-	-	-	-	-	4
-	-	-	-	-	-	-	-	1	-	-	-	-	-	-	-	-	2
-	-	-	-	-	-	2	-	-	-	1	-	-	-	-	-	-	7
-	-	-	-	-	-	-	-	-	-	-	-	-	-	-	-	-	4
-	-	-	-	1	-	8	2	1	-	1	-	-	-	-	-	-	14
-	-	-	-	1	-	15	25	2	2	1	-	-	-	-	-	-	27
-	-	-	-	-	-	1	-	-	-	-	-	-	-	-	-	-	1
-	-	-	-	2	-	8	2	1	-	-	-	-	-	-	-	-	23
-	-	-	-	-	-	17	1	2	1	-	-	-	-	-	-	-	28
-	-	-	-	1	-	14	5	2	1	-	-	-	-	-	-	-	21
-	-	-	-	1	-	54	18	-	-	-	-	-	-	-	-	-	40
-	-	-	-	-	-	8	11	5	-	1	-	-	-	-	-	-	22
-	-	-	-	-	-	2	-	-	-	-	-	-	-	-	-	-	5
-	-	-	-	-	-	6	1	4	1	-	-	-	-	-	-	-	29
-	-	-	-	-	-	7	2	-	-	-	-	-	-	-	-	-	4
-	-	-	-	-	-	-	1	-	-	-	-	-	-	-	-	-	-
-	-	-	-	-	-	8	6	13	1	-	1	-	-	-	-	-	19
-	-	-	-	-	-	11	-	1	1	-	-	-	-	-	-	-	16
-	-	-	-	-	-	-	1	1	-	-	-	-	-	-	-	-	1
-	-	-	-	1	-	2	1	5	1	-	-	-	-	-	-	-	8
-	-	-	-	-	-	2	-	-	-	-	-	-	-	-	-	-	1
-	-	-	-	-	-	2	-	-	-	-	-	-	-	-	-	-	-
-	-	-	-	-	-	1	-	-	-	-	-	-	-	-	-	-	-
-	-	-	-	-	-	1	-	1	-	-	-	-	-	-	-	-	2
-	-	-	-	1	-	6	4	-	-	1	-	-	-	-	-	-	14
-	-	-	-	-	-	17	1	1	2	-	-	-	-	-	-	-	24
-	-	-	-	-	-	-	-	-	-	-	-	-	-	-	-	-	2
-	-	-	-	-	-	1	-	3	-	-	-	-	-	-	-	-	3
-	-	-	-	1	-	4	1	1	-	-	-	-	-	-	-	-	3
-	-	-	-	-	-	2	1	-	-	-	-	-	-	-	-	-	9
-	-	-	-	-	-	2	-	-	-	-	-	-	-	-	-	-	2
-	-	-	-	-	-	3	1	-	-	-	-	-	-	-	-	-	6
-	-	-	-	-	-	16	5	1	2	-	-	-	-	-	-	-	39
-	-	-	-	-	-	-	1	-	-	-	-	-	-	-	-	-	2
-	-	-	-	-	-	6	2	-	-	-	1	-	-	-	-	-	13
-	-	-	-	-	-	3	-	1	-	-	-	-	-	-	-	-	4
-	-	-	-	-	-	-	1	-	-	-	-	-	-	-	-	-	1
-	-	-	-	-	-	1	1	4	-	-	-	-	-	-	-	-	4
-	-	-	-	-	-	15	6	7	-	1	-	-	-	-	-	-	28
-	-	-	-	-	-	4	-	4	1	-	-	-	-	-	-	-	9

2 農業経営体

(6) 農産物販売金額1位の部門別経営体数

単位：経営体

市町村	計	稲作	麦類作	いも類	工芸農作物	露地野菜	施設野菜	果樹類	花き・花木	その他の作物	酪農	肉用牛	養豚	養鶏	養蚕	その他の畜産
大阪府	5,847	3,263	3	45	2	983	438	744	254	74	18	4	3	13	-	3
大阪市	91	44	-	2	1	33	4	-	4	-	-	-	-	3	-	-
堺市	464	272	-	4	-	71	64	22	15	3	10	1	1	-	-	1
岸和田市	351	66	-	4	-	79	58	113	16	12	1	-	-	2	-	-
豊中市	44	26	-	2	-	7	1	3	4	1	-	-	-	-	-	-
池田市	60	11	-	-	-	9	-	2	35	3	-	-	-	-	-	-
吹田市	35	22	-	-	-	9	1	1	-	2	-	-	-	-	-	-
泉大津市	14	5	-	-	-	3	-	1	5	-	-	-	-	-	-	-
高槻市	375	343	-	2	-	14	8	4	2	2	-	-	-	-	-	-
貝塚市	215	66	-	2	-	55	64	12	2	14	-	-	-	-	-	-
守口市	22	18	-	-	-	4	-	-	-	-	-	-	-	-	-	-
枚方市	267	235	-	3	-	21	2	3	-	1	1	-	-	-	-	1
茨木市	373	302	-	4	1	41	7	8	6	3	-	-	-	1	-	-
八尾市	184	63	-	5	-	48	9	5	54	-	-	-	-	-	-	-
泉佐野市	330	112	-	1	-	158	45	2	3	7	1	-	1	-	-	-
富田林市	266	140	-	1	-	36	51	30	2	3	-	-	-	3	-	-
寝屋川市	94	84	-	1	-	8	-	-	-	1	-	-	-	-	-	-
河内長野市	136	61	-	3	-	32	3	32	5	-	-	-	-	-	-	-
松原市	74	47	-	-	-	22	2	-	1	-	-	-	-	1	-	1
大東市	24	20	-	-	-	1	3	-	-	-	-	-	-	-	-	-
和泉市	271	87	-	-	-	26	28	83	40	5	2	-	-	-	-	-
箕面市	101	57	3	-	-	23	1	7	9	-	1	-	-	-	-	-
柏原市	102	3	-	-	-	3	3	89	3	1	-	-	-	-	-	-
羽曳野市	215	40	-	1	-	15	7	149	2	1	-	-	-	-	-	-
門真市	24	18	-	-	-	4	1	-	-	1	-	-	-	-	-	-
摂津市	34	31	-	-	-	2	1	-	-	-	-	-	-	-	-	-
高石市	11	8	-	-	-	1	-	2	-	-	-	-	-	-	-	-
藤井寺市	20	6	-	-	-	2	1	10	-	1	-	-	-	-	-	-
東大阪市	107	50	-	1	-	28	10	2	14	1	-	-	1	-	-	-
泉南市	187	95	-	-	-	66	5	4	13	4	-	-	-	-	-	-
四條畷市	49	46	-	-	-	1	1	-	1	-	-	-	-	-	-	-
交野市	112	88	-	-	-	5	1	18	-	-	-	-	-	-	-	-
大阪狭山市	85	55	-	1	-	9	2	18	-	-	-	-	-	-	-	-
阪南市	65	44	-	1	-	15	3	1	-	-	-	1	-	-	-	-
島本町	25	21	-	-	-	2	-	-	-	2	-	-	-	-	-	-
豊能町	139	131	-	-	-	5	2	1	-	-	-	-	-	-	-	-
能勢町	464	378	-	-	-	42	14	17	5	3	1	2	-	2	-	-
忠岡町	11	8	-	-	-	1	2	-	-	-	-	-	-	-	-	-
熊取町	70	39	-	-	-	20	8	-	-	2	1	-	-	-	-	-
田尻町	22	11	-	-	-	10	-	1	-	-	-	-	-	-	-	-
岬町	12	8	-	-	-	2	1	-	1	-	-	-	-	-	-	-
太子町	78	10	-	1	-	6	2	58	1	-	-	-	-	-	-	-
河南町	161	69	-	6	-	34	22	20	8	1	-	-	-	1	-	-
千早赤阪村	63	23	-	-	-	10	1	26	3	-	-	-	-	-	-	-

2 農業経営体

(7) 経営耕地の状況（経営耕地、うち所有、うち借入）【総数】

単位 { 経営体数：経営体
面積：a

市町村	計						田					
	経営耕地のある経営体	面積	うち所有している耕地		うち借入している耕地		経営耕地のある経営体	面積	うち所有している耕地		うち借入している耕地	
			経営体数	面積	経営体数	面積			経営体数	面積	経営体数	面積
大阪府	7,634	510,485	7,504	419,660	1,798	90,825	6,514	366,268	6,394	297,228	1,451	69,040
大阪市	105	5,521	103	5,252	5	269	78	3,283	77	3,229	3	54
堺市	657	42,515	651	35,274	122	7,241	553	29,439	546	23,968	95	5,471
岸和田市	419	27,722	413	24,887	92	2,835	270	11,198	261	9,441	62	1,757
豊中市	69	5,617	68	5,518	2	99	55	3,980	55	3,950	1	30
池田市	81	6,725	80	5,021	26	1,704	54	4,815	53	3,308	16	1,507
吹田市	53	3,602	52	3,349	5	253	44	2,523	43	2,330	4	193
泉大津市	19	943	19	786	3	157	15	692	15	557	2	135
高槻市	439	24,707	435	21,379	109	3,328	429	22,001	425	18,926	103	3,075
貝塚市	259	19,335	254	15,797	95	3,538	215	11,968	203	9,460	79	2,508
守口市	33	1,894	33	1,865	1	29	28	1,627	28	1,598	1	29
枚方市	361	21,299	354	18,218	90	3,081	352	17,579	347	15,150	82	2,429
茨木市	488	29,117	475	24,358	132	4,759	475	25,054	464	21,085	117	3,969
八尾市	238	12,800	235	11,524	44	1,276	169	6,572	165	5,997	17	575
泉佐野市	414	32,831	413	25,076	122	7,755	402	30,636	401	23,007	119	7,629
富田林市	409	24,644	403	20,184	119	4,460	369	18,310	363	15,693	99	2,617
寝屋川市	126	8,704	126	8,253	15	451	123	7,342	123	6,948	14	394
河内長野市	227	13,052	215	10,578	53	2,474	207	9,610	201	7,776	38	1,834
松原市	88	5,227	86	4,205	21	1,022	81	3,973	80	3,365	17	608
大東市	34	1,784	34	1,744	2	40	32	1,634	32	1,624	1	10
和泉市	315	30,486	304	19,825	73	10,661	189	15,737	181	7,784	41	7,953
箕面市	140	8,719	138	7,707	24	1,012	119	5,356	117	4,909	20	447
柏原市	112	7,409	111	6,594	15	815	26	509	26	474	1	35
羽曳野市	266	14,991	259	12,683	55	2,308	142	4,737	138	4,407	23	330
門真市	44	2,624	44	2,548	4	76	41	2,137	41	2,081	2	56
摂津市	49	2,816	48	2,674	8	142	47	2,582	46	2,456	6	126
高石市	20	933	19	903	2	30	17	856	17	846	1	10
藤井寺市	27	1,188	26	1,132	3	56	19	694	19	678	2	16
東大阪市	131	6,480	131	6,300	10	180	97	4,387	95	4,264	7	123
泉南市	230	17,763	226	13,752	78	4,011	209	13,932	207	11,218	65	2,714
四條畷市	65	4,227	64	3,927	19	300	64	3,841	64	3,589	18	252
交野市	143	7,628	142	6,982	31	646	138	5,725	137	5,195	28	530
大阪狭山市	109	5,932	109	5,834	7	98	91	4,220	91	4,148	6	72
阪南市	97	5,312	94	4,401	22	911	93	4,755	90	4,048	18	707
島本町	36	2,190	36	2,096	7	94	36	1,994	36	1,900	7	94
豊能町	173	12,329	170	10,465	50	1,864	172	10,728	168	9,110	47	1,618
能勢町	579	53,902	563	37,833	174	16,069	557	44,502	542	30,445	159	14,057
忠岡町	14	744	14	716	2	28	14	666	14	648	2	18
熊取町	100	6,905	99	6,028	35	877	97	6,376	96	5,630	31	746
田尻町	27	1,561	27	1,459	6	102	26	1,477	26	1,375	6	102
岬町	22	1,417	22	1,234	4	183	19	1,052	19	929	4	123
太子町	98	6,256	96	5,091	27	1,165	61	2,161	60	1,824	17	337
河南町	231	15,492	227	11,488	66	4,004	218	12,681	211	9,227	55	3,454
千早赤阪村	87	5,142	86	4,720	18	422	71	2,927	71	2,631	15	296

単位 { 経営体数：経営体
面積：a

市町村	畑（樹園地を除く）						樹園地					
	経営 耕地 のある 経営体	面積	うち所有して いる耕地		うち借入して いる耕地		経営 耕地 のある 経営体	面積	うち所有して いる耕地		うち借入して いる耕地	
			経営 体数	面積	経営 体数	面積			経営 体数	面積	経営 体数	面積
大 阪 府	3,546	86,810	3,351	70,853	488	15,957	1,493	57,407	1,443	51,579	134	5,828
大 阪 市	72	2,134	70	1,919	4	215	7	104	7	104	-	-
堺 市	302	9,940	294	8,308	35	1,632	76	3,136	75	2,998	4	138
岸 和 田 市	249	8,782	241	7,790	42	992	173	7,742	172	7,656	6	86
豊 中 市	37	1,408	36	1,339	1	69	12	229	12	229	-	-
池 田 市	53	1,842	53	1,665	11	177	3	68	3	48	1	20
吹 田 市	34	893	33	833	1	60	13	186	13	186	-	-
泉 大 津 市	12	205	11	183	2	22	5	46	5	46	-	-
高 槻 市	209	2,347	199	2,103	20	244	26	359	25	350	2	9
貝 塚 市	149	5,326	139	4,416	36	910	47	2,041	46	1,921	3	120
守 口 市	16	210	16	210	-	-	3	57	3	57	-	-
枚 方 市	213	3,163	200	2,571	26	592	36	557	34	497	3	60
茨 木 市	242	3,425	215	2,647	40	778	47	638	44	626	3	12
八 尾 市	177	5,741	173	5,071	28	670	18	487	18	456	2	31
泉 佐 野 市	97	2,036	95	1,912	6	124	24	159	23	157	1	2
富 田 林 市	135	4,706	128	3,332	29	1,374	43	1,628	41	1,159	6	469
寝 屋 川 市	76	1,213	76	1,156	3	57	12	149	12	149	-	-
河 内 長 野 市	110	1,887	98	1,442	17	445	56	1,555	55	1,360	5	195
松 原 市	45	1,200	42	796	11	404	4	54	3	44	1	10
大 東 市	11	140	11	110	1	30	1	10	1	10	-	-
和 泉 市	149	7,135	135	5,160	29	1,975	121	7,614	118	6,881	12	733
箕 面 市	77	2,385	73	1,856	8	529	38	978	37	942	1	36
柏 原 市	30	920	30	856	4	64	89	5,980	88	5,264	11	716
羽 曳 野 市	70	1,457	65	1,216	10	241	162	8,797	155	7,060	31	1,737
門 真 市	19	423	19	403	2	20	3	64	3	64	-	-
摂 津 市	19	189	16	173	4	16	3	45	3	45	-	-
高 石 市	3	49	2	29	1	20	2	28	2	28	-	-
藤 井 寺 市	9	211	8	171	1	40	14	283	14	283	-	-
東 大 阪 市	88	1,896	87	1,839	4	57	8	197	8	197	-	-
泉 南 市	64	3,238	60	2,014	13	1,224	32	593	29	520	4	73
四 條 畷 市	38	367	37	319	3	48	2	19	2	19	-	-
交 野 市	77	807	71	728	8	79	42	1,096	41	1,059	3	37
大 阪 狭 山 市	51	810	51	784	2	26	23	902	23	902	-	-
阪 南 市	29	481	27	277	4	204	7	76	7	76	-	-
島 本 町	13	173	13	173	-	-	2	23	2	23	-	-
豊 能 町	109	1,308	104	1,072	12	236	19	293	18	283	1	10
能 勢 町	272	4,875	253	3,289	33	1,586	152	4,525	139	4,099	14	426
忠 岡 町	7	73	7	63	1	10	1	5	1	5	-	-
熊 取 町	27	392	24	271	6	121	11	137	11	127	1	10
田 尻 町	5	65	5	65	-	-	2	19	2	19	-	-
岬 町	12	322	11	272	1	50	3	43	2	33	1	10
太 子 町	28	536	26	444	5	92	65	3,559	64	2,823	11	736
河 南 町	74	1,582	62	1,134	19	448	41	1,229	38	1,127	6	102
千 早 赤 阪 村	37	518	35	442	5	76	45	1,697	44	1,647	1	50

単位 { 経営体数：経営体
面積：a

田に作付けた作物別面積										畑のうち 牧草専用地	
計		水稻		小麦		大豆		左記以外の雑 穀・豆類等			
経営 体数	面積	経営 体数	面積	経営 体数	面積	経営 体数	面積	経営 体数	面積	経営 体数	面積
4,541	216,670	4,503	215,179	6	308	56	310	125	873	10	182
63	2,555	62	2,552	-	-	-	-	1	3	-	-
366	16,907	364	16,864	-	-	4	7	10	36	3	92
136	4,480	129	4,427	-	-	1	10	11	43	-	-
32	1,800	32	1,800	-	-	-	-	-	-	-	-
17	584	17	554	1	30	-	-	-	-	-	-
28	1,759	28	1,759	-	-	-	-	-	-	-	-
8	371	8	371	-	-	-	-	-	-	-	-
378	16,581	377	16,547	1	20	-	-	3	14	-	-
168	6,951	167	6,899	-	-	-	-	2	52	-	-
20	1,141	20	1,141	-	-	-	-	-	-	-	-
271	11,844	270	11,762	-	-	5	40	9	42	-	-
339	15,645	338	15,563	-	-	9	45	5	37	-	-
98	3,722	98	3,720	-	-	-	-	1	2	-	-
271	14,092	268	13,983	-	-	-	-	9	109	-	-
217	8,142	213	8,090	-	-	1	2	13	50	1	40
91	4,991	91	4,954	-	-	-	-	7	37	1	7
106	4,717	103	4,649	1	41	6	16	3	11	-	-
67	2,835	67	2,825	-	-	-	-	1	10	-	-
28	1,451	28	1,451	-	-	-	-	-	-	-	-
138	12,515	133	12,316	-	-	3	23	14	176	2	33
82	2,706	82	2,664	-	-	1	10	2	32	-	-
17	337	17	336	-	-	1	1	-	-	-	-
65	2,069	63	2,027	-	-	1	4	3	38	-	-
27	1,323	27	1,323	-	-	-	-	-	-	-	-
34	1,879	34	1,779	1	100	-	-	-	-	-	-
8	441	8	441	-	-	-	-	-	-	-	-
12	408	12	408	-	-	-	-	-	-	-	-
71	3,052	70	3,051	-	-	-	-	1	1	-	-
161	6,531	161	6,476	-	-	1	2	6	53	-	-
39	2,045	39	2,034	-	-	2	9	1	2	1	2
102	3,896	101	3,888	-	-	2	5	1	3	-	-
74	3,317	73	3,315	-	-	1	1	1	1	-	-
62	2,174	62	2,144	-	-	-	-	1	30	-	-
25	1,400	25	1,290	1	106	-	-	1	4	-	-
141	7,317	141	7,286	-	-	2	16	6	15	-	-
428	28,867	427	28,794	1	11	6	40	4	22	1	5
10	343	10	343	-	-	-	-	-	-	-	-
82	4,246	82	4,245	-	-	-	-	1	1	-	-
20	695	19	667	-	-	1	3	1	25	-	-
10	653	10	653	-	-	-	-	-	-	-	-
30	761	30	758	-	-	1	3	-	-	-	-
153	7,552	151	7,456	-	-	7	72	7	24	1	3
46	1,575	46	1,574	-	-	1	1	-	-	-	-

2 農業経営体

(7) 経営耕地の状況（経営耕地、うち所有、うち借入）【個人】

単位 { 経営体数：経営体
面積：a

市町村	計						田					
	経営耕地のある経営体	面積	うち所有している耕地		うち借入している耕地		経営耕地のある経営体	面積	うち所有している耕地		うち借入している耕地	
			経営体数	面積	経営体数	面積			経営体数	面積	経営体数	面積
大阪府	7,539	484,020	7,447	414,288	1,734	69,732	6,464	349,604	6,369	295,658	1,416	53,946
大阪市	102	5,348	102	5,186	3	162	77	3,253	77	3,229	2	24
堺市	652	40,921	648	34,766	120	6,155	551	28,514	546	23,968	93	4,546
岸和田市	417	27,332	411	24,527	91	2,805	270	11,198	261	9,441	62	1,757
豊中市	68	5,548	68	5,518	1	30	55	3,980	55	3,950	1	30
池田市	77	5,946	77	4,682	24	1,264	50	4,174	50	3,107	14	1,067
吹田市	52	3,551	51	3,298	5	253	43	2,493	42	2,300	4	193
泉大津市	19	943	19	786	3	157	15	692	15	557	2	135
高槻市	435	24,254	432	20,998	108	3,256	427	21,726	424	18,723	102	3,003
貝塚市	257	18,663	252	15,291	94	3,372	213	11,699	202	9,260	78	2,439
守口市	33	1,894	33	1,865	1	29	28	1,627	28	1,598	1	29
枚方市	359	21,167	354	18,218	88	2,949	350	17,481	347	15,150	80	2,331
茨木市	478	27,896	471	24,191	124	3,705	468	24,101	462	21,005	111	3,096
八尾市	234	12,081	231	10,840	43	1,241	167	6,467	163	5,892	17	575
泉佐野市	411	29,959	410	24,846	120	5,113	399	27,766	398	22,777	117	4,989
富田林市	405	23,721	401	20,054	116	3,667	365	18,037	361	15,583	96	2,454
寝屋川市	126	8,704	126	8,253	15	451	123	7,342	123	6,948	14	394
河内長野市	223	12,528	212	10,380	51	2,148	204	9,346	199	7,728	37	1,618
松原市	85	4,980	84	4,148	20	832	80	3,921	79	3,313	17	608
大東市	33	1,752	33	1,742	1	10	32	1,634	32	1,624	1	10
和泉市	305	25,059	300	19,422	65	5,637	187	11,729	180	7,764	39	3,965
箕面市	138	8,114	138	7,707	22	407	117	5,225	117	4,909	18	316
柏原市	109	6,979	109	6,542	12	437	26	509	26	474	1	35
羽曳野市	263	14,055	256	12,394	53	1,661	142	4,737	138	4,407	23	330
門真市	43	2,599	43	2,523	4	76	41	2,137	41	2,081	2	56
摂津市	48	2,748	48	2,674	7	74	46	2,518	46	2,456	5	62
高石市	19	833	18	803	2	30	16	756	16	746	1	10
藤井寺市	26	1,118	25	1,062	3	56	19	694	19	678	2	16
東大阪市	131	6,480	131	6,300	10	180	97	4,387	95	4,264	7	123
泉南市	226	16,946	224	13,536	75	3,410	209	13,932	207	11,218	65	2,714
四條畷市	64	4,187	64	3,927	18	260	64	3,841	64	3,589	18	252
交野市	143	7,628	142	6,982	31	646	138	5,725	137	5,195	28	530
大阪狭山市	109	5,932	109	5,834	7	98	91	4,220	91	4,148	6	72
阪南市	97	5,312	94	4,401	22	911	93	4,755	90	4,048	18	707
島本町	36	2,190	36	2,096	7	94	36	1,994	36	1,900	7	94
豊能町	171	12,189	170	10,465	48	1,724	171	10,668	168	9,110	46	1,558
能勢町	574	50,165	561	37,716	169	12,449	553	41,299	541	30,395	155	10,904
忠岡町	14	744	14	716	2	28	14	666	14	648	2	18
熊取町	100	6,905	99	6,028	35	877	97	6,376	96	5,630	31	746
田尻町	27	1,561	27	1,459	6	102	26	1,477	26	1,375	6	102
岬町	22	1,417	22	1,234	4	183	19	1,052	19	929	4	123
太子町	96	5,706	95	5,071	25	635	60	2,151	59	1,814	17	337
河南町	225	12,823	221	11,087	61	1,736	214	10,378	208	9,096	51	1,282
千早赤阪村	87	5,142	86	4,720	18	422	71	2,927	71	2,631	15	296

単位 { 経営体数：経営体
面積：a

畑（樹園地を除く）						樹園地					
経営 耕地 のある 経営体	面積	うち所有して いる耕地		うち借入して いる耕地		経営 耕地 のある 経営体	面積	うち所有して いる耕地		うち借入して いる耕地	
		経営 体数	面積	経営 体数	面積			経営 体数	面積	経営 体数	面積
3,485	81,271	3,319	68,827	450	12,444	1,463	53,145	1,425	49,803	115	3,342
69	1,991	69	1,853	2	138	7	104	7	104	-	-
298	9,515	291	8,044	34	1,471	75	2,892	74	2,754	4	138
248	8,712	240	7,750	41	962	172	7,422	171	7,336	6	86
36	1,339	36	1,339	-	-	12	229	12	229	-	-
51	1,704	51	1,527	11	177	3	68	3	48	1	20
33	873	32	813	1	60	12	185	12	185	-	-
12	205	11	183	2	22	5	46	5	46	-	-
208	2,289	198	2,045	20	244	24	239	23	230	2	9
147	5,213	137	4,310	35	903	45	1,751	45	1,721	2	30
16	210	16	210	-	-	3	57	3	57	-	-
211	3,141	200	2,571	24	570	35	545	34	497	2	48
235	3,157	211	2,560	36	597	47	638	44	626	3	12
174	5,177	170	4,542	27	635	16	437	16	406	2	31
97	2,036	95	1,912	6	124	23	157	23	157	-	-
132	4,476	127	3,322	27	1,154	41	1,208	40	1,149	5	59
76	1,213	76	1,156	3	57	12	149	12	149	-	-
109	1,877	98	1,442	16	435	55	1,305	54	1,210	4	95
43	1,015	41	791	10	224	3	44	3	44	-	-
10	108	10	108	-	-	1	10	1	10	-	-
140	6,091	133	4,957	22	1,134	117	7,239	116	6,701	9	538
75	1,947	73	1,856	6	91	37	942	37	942	-	-
30	920	30	856	4	64	86	5,550	86	5,212	8	338
69	1,407	64	1,166	10	241	160	7,911	153	6,821	29	1,090
18	398	18	378	2	20	3	64	3	64	-	-
18	185	16	173	3	12	3	45	3	45	-	-
3	49	2	29	1	20	2	28	2	28	-	-
8	151	7	111	1	40	13	273	13	273	-	-
88	1,896	87	1,839	4	57	8	197	8	197	-	-
60	2,421	58	1,798	10	623	32	593	29	520	4	73
37	327	37	319	2	8	2	19	2	19	-	-
77	807	71	728	8	79	42	1,096	41	1,059	3	37
51	810	51	784	2	26	23	902	23	902	-	-
29	481	27	277	4	204	7	76	7	76	-	-
13	173	13	173	-	-	2	23	2	23	-	-
108	1,228	104	1,072	11	156	19	293	18	283	1	10
269	4,411	252	3,222	30	1,189	150	4,455	139	4,099	12	356
7	73	7	63	1	10	1	5	1	5	-	-
27	392	24	271	6	121	11	137	11	127	1	10
5	65	5	65	-	-	2	19	2	19	-	-
12	322	11	272	1	50	3	43	2	33	1	10
27	496	25	434	4	62	64	3,059	64	2,823	10	236
72	1,452	60	1,064	18	388	40	993	37	927	5	66
37	518	35	442	5	76	45	1,697	44	1,647	1	50

単位 { 経営体数：経営体
面積：a

市町村	田に作付けた作物別面積										畑のうち 牧草専用地	
	計		水稻		小麦		大豆		左記以外の雑穀・ 豆類等			
	経営 体数	面積	経営 体数	面積	経営 体数	面積	経営 体数	面積	経営 体数	面積	経営 体数	面積
大阪府	4,506	207,964	4,470	206,638	5	267	55	290	119	769	10	182
大阪市	62	2,525	61	2,522	-	-	-	-	1	3	-	-
堺市	365	16,872	363	16,829	-	-	4	7	10	36	3	92
岸和田市	136	4,480	129	4,427	-	-	1	10	11	43	-	-
豊中市	32	1,800	32	1,800	-	-	-	-	-	-	-	-
池田市	17	584	17	554	1	30	-	-	-	-	-	-
吹田市	27	1,729	27	1,729	-	-	-	-	-	-	-	-
泉大津市	8	371	8	371	-	-	-	-	-	-	-	-
高槻市	377	16,509	376	16,475	1	20	-	-	3	14	-	-
貝塚市	166	6,682	165	6,630	-	-	-	-	2	52	-	-
守口市	20	1,141	20	1,141	-	-	-	-	-	-	-	-
枚方市	270	11,831	269	11,753	-	-	5	40	8	38	-	-
茨木市	332	14,865	332	14,833	-	-	8	25	3	7	-	-
八尾市	97	3,662	97	3,660	-	-	-	-	1	2	-	-
泉佐野市	269	13,812	266	13,763	-	-	-	-	8	49	-	-
富田林市	213	8,095	210	8,053	-	-	1	2	11	40	1	40
寝屋川市	91	4,991	91	4,954	-	-	-	-	7	37	1	7
河内長野市	105	4,460	102	4,433	-	-	6	16	3	11	-	-
松原市	66	2,790	66	2,780	-	-	-	-	1	10	-	-
大東市	28	1,451	28	1,451	-	-	-	-	-	-	-	-
和泉市	137	8,915	132	8,716	-	-	3	23	14	176	2	33
箕面市	81	2,693	81	2,651	-	-	1	10	2	32	-	-
柏原市	17	337	17	336	-	-	1	1	-	-	-	-
羽曳野市	65	2,069	63	2,027	-	-	1	4	3	38	-	-
門真市	27	1,323	27	1,323	-	-	-	-	-	-	-	-
摂津市	33	1,815	33	1,715	1	100	-	-	-	-	-	-
高石市	7	341	7	341	-	-	-	-	-	-	-	-
藤井寺市	12	408	12	408	-	-	-	-	-	-	-	-
東大阪市	71	3,052	70	3,051	-	-	-	-	1	1	-	-
泉南市	161	6,531	161	6,476	-	-	1	2	6	53	-	-
四條畷市	39	2,045	39	2,034	-	-	2	9	1	2	1	2
交野市	102	3,896	101	3,888	-	-	2	5	1	3	-	-
大阪狭山市	74	3,317	73	3,315	-	-	1	1	1	1	-	-
阪南市	62	2,174	62	2,144	-	-	-	-	1	30	-	-
島本町	25	1,400	25	1,290	1	106	-	-	1	4	-	-
豊能町	140	7,257	140	7,226	-	-	2	16	6	15	-	-
能勢町	425	28,164	424	28,091	1	11	6	40	4	22	1	5
忠岡町	10	343	10	343	-	-	-	-	-	-	-	-
熊取町	82	4,246	82	4,245	-	-	-	-	1	1	-	-
田尻町	20	695	19	667	-	-	1	3	1	25	-	-
岬町	10	653	10	653	-	-	-	-	-	-	-	-
太子町	29	756	29	753	-	-	1	3	-	-	-	-
河南町	150	5,309	148	5,213	-	-	7	72	7	24	1	3
千早赤阪村	46	1,575	46	1,574	-	-	1	1	-	-	-	-

2 農業経営体

(8) 経営耕地面積規模別面積

単位：ha

市町村	計	0.3 ha 未満	0.3 ～ 0.5	0.5 ～ 1.0	1.0 ～ 1.5	1.5 ～ 2.0	2.0 ～ 3.0	3.0 ～ 5.0	5.0 ～ 10.0	10.0 ～ 20.0	20.0 ～ 30.0	30.0 ～ 50.0	50.0 ～ 100.0	100 ～ 150	150 ha 以上
大阪府	5,105	69	1,199	1,995	775	325	281	156	118	36	111	42	-	-	-
大阪市	55	3	16	22	11	3	-	-	-	-	-	-	-	-	-
堺市	425	5	110	157	68	27	24	18	6	11	-	-	-	-	-
岸和田市	277	5	58	115	50	20	26	3	-	-	-	-	-	-	-
豊中市	56	0	12	16	12	4	5	-	9	-	-	-	-	-	-
池田市	67	2	8	23	11	5	-	4	-	15	-	-	-	-	-
吹田市	36	0	8	15	4	2	-	-	7	-	-	-	-	-	-
泉大津市	9	0	5	2	-	2	-	-	-	-	-	-	-	-	-
高槻市	247	0	88	118	18	10	5	8	-	-	-	-	-	-	-
貝塚市	193	2	30	85	39	15	9	8	5	-	-	-	-	-	-
守口市	19	1	4	7	7	-	-	-	-	-	-	-	-	-	-
枚方市	213	1	66	102	18	10	16	-	-	-	-	-	-	-	-
茨木市	291	2	92	125	35	17	22	-	-	-	-	-	-	-	-
八尾市	128	4	42	49	18	8	2	-	5	-	-	-	-	-	-
泉佐野市	328	1	56	106	81	27	21	10	-	-	25	-	-	-	-
富田林市	246	1	77	103	28	12	14	4	6	-	-	-	-	-	-
寝屋川市	87	0	21	34	14	-	5	3	9	-	-	-	-	-	-
河内長野市	131	3	39	57	10	3	12	7	-	-	-	-	-	-	-
松原市	52	0	15	21	6	-	-	7	-	-	-	-	-	-	-
大東市	18	0	9	5	1	-	2	-	-	-	-	-	-	-	-
和泉市	305	4	39	82	38	13	32	19	5	10	20	42	-	-	-
箕面市	87	2	24	33	13	7	2	7	-	-	-	-	-	-	-
柏原市	74	5	10	19	19	8	-	7	6	-	-	-	-	-	-
羽曳野市	150	9	36	59	23	9	-	4	10	-	-	-	-	-	-
門真市	26	0	8	10	6	3	-	-	-	-	-	-	-	-	-
摂津市	28	-	10	13	2	-	-	3	-	-	-	-	-	-	-
高石市	9	1	4	4	1	-	-	-	-	-	-	-	-	-	-
藤井寺市	12	1	6	4	1	-	-	-	-	-	-	-	-	-	-
東大阪市	65	5	20	26	9	-	4	-	-	-	-	-	-	-	-
泉南市	178	1	29	65	35	13	22	7	7	-	-	-	-	-	-
四條畷市	42	0	11	18	8	3	3	-	-	-	-	-	-	-	-
交野市	76	2	30	32	7	3	3	-	-	-	-	-	-	-	-
大阪狭山市	59	1	20	24	9	5	-	-	-	-	-	-	-	-	-
阪南市	53	1	20	19	9	2	2	-	-	-	-	-	-	-	-
島本町	22	-	9	7	1	-	-	-	5	-	-	-	-	-	-
豊能町	123	-	22	59	25	12	5	-	-	-	-	-	-	-	-
能勢町	539	1	56	199	84	57	33	30	33	-	45	-	-	-	-
忠岡町	7	0	2	5	-	-	-	-	-	-	-	-	-	-	-
熊取町	69	-	14	30	17	5	3	-	-	-	-	-	-	-	-
田尻町	16	0	4	7	1	-	-	3	-	-	-	-	-	-	-
岬町	14	-	5	4	2	4	-	-	-	-	-	-	-	-	-
太子町	63	3	12	24	16	3	-	-	5	-	-	-	-	-	-
河南町	155	1	38	71	13	6	5	-	-	-	21	-	-	-	-
千早赤阪村	51	1	17	20	3	3	5	3	-	-	-	-	-	-	-

2 農業経営体

(9) 施設園芸に利用したハウス・ガラス室の面積規模別経営体数

単位：経営体

市町村	計	施設園芸に利用したハウス・ガラス室なし	施設園芸に利用したハウス・ガラス室あり									
			小計	1a未満	1～5	5～10	10～20	20～30	30～50	50～70	70～100	100a以上
大阪府	7,673	6,581	1,092	105	245	130	198	128	139	57	50	40
大阪市	108	92	16	3	3	3	5	1	1	-	-	-
堺市	668	570	98	5	36	13	16	12	11	3	-	2
岸和田市	420	334	86	7	17	11	21	13	13	1	2	1
豊中市	69	67	2	1	-	1	-	-	-	-	-	-
池田市	81	74	7	1	5	-	1	-	-	-	-	-
吹田市	53	50	3	-	2	-	1	-	-	-	-	-
泉大津市	19	16	3	-	-	1	1	1	-	-	-	-
高槻市	440	419	21	4	6	4	2	3	1	1	-	-
貝塚市	259	172	87	2	9	15	26	15	17	2	1	-
守口市	33	33	-	-	-	-	-	-	-	-	-	-
枚方市	364	351	13	3	5	3	2	-	-	-	-	-
茨木市	489	454	35	5	18	5	3	1	3	-	-	-
八尾市	238	208	30	5	7	6	6	3	2	1	-	-
泉佐野市	418	330	88	7	25	7	32	12	4	1	-	-
富田林市	413	342	71	6	11	3	14	13	10	4	7	3
寝屋川市	126	118	8	1	4	-	1	1	-	1	-	-
河内長野市	227	213	14	2	6	-	1	2	1	1	1	-
松原市	89	82	7	-	4	2	-	1	-	-	-	-
大東市	34	30	4	-	-	1	2	-	1	-	-	-
和泉市	317	253	64	2	7	6	10	10	21	3	3	2
箕面市	141	133	8	3	5	-	-	-	-	-	-	-
柏原市	112	65	47	3	2	2	7	1	7	6	8	11
羽曳野市	266	135	131	3	5	8	13	18	26	20	22	16
門真市	44	42	2	-	-	1	-	1	-	-	-	-
摂津市	49	46	3	2	1	-	-	-	-	-	-	-
高石市	20	19	1	-	1	-	-	-	-	-	-	-
藤井寺市	27	25	2	-	1	-	1	-	-	-	-	-
東大阪市	132	107	25	3	9	4	7	2	-	-	-	-
泉南市	230	208	22	3	3	3	3	5	1	2	1	1
四條畷市	65	64	1	-	-	-	-	-	1	-	-	-
交野市	143	130	13	1	1	2	-	1	3	3	2	-
大阪狭山市	110	96	14	4	1	-	3	2	2	2	-	-
阪南市	98	92	6	2	1	1	1	-	1	-	-	-
島本町	36	36	-	-	-	-	-	-	-	-	-	-
豊能町	173	156	17	6	9	1	-	-	1	-	-	-
能勢町	581	527	54	13	20	12	6	2	1	-	-	-
忠岡町	14	12	2	-	-	2	-	-	-	-	-	-
熊取町	100	91	9	1	2	3	1	2	-	-	-	-
田尻町	27	26	1	-	1	-	-	-	-	-	-	-
岬町	23	21	2	-	-	1	-	1	-	-	-	-
太子町	98	69	29	2	3	2	2	1	8	5	3	3
河南町	232	191	41	4	14	6	9	3	3	1	-	1
千早赤阪村	87	82	5	1	1	1	1	1	-	-	-	-

2 農業経営体

(10) 施設園芸に利用したハウス・ガラス室の面積規模別面積

単位：a

市町村	計	1a未満	1～5	5～10	10～20	20～30	30～50	50～70	70～100	100a以上
大阪府	25,312	38	586	880	2,577	2,853	4,946	3,195	4,041	6,196
大阪市	155	1	8	23	65	21	37	-	-	-
堺市	1,504	2	89	100	207	263	387	150	-	308
岸和田市	1,488	2	37	76	271	294	471	60	147	130
豊中市	7	1	-	6	-	-	-	-	-	-
池田市	24	0	10	-	14	-	-	-	-	-
吹田市	12	-	2	-	10	-	-	-	-	-
泉大津市	39	-	-	7	12	20	-	-	-	-
高槻市	237	2	17	26	31	73	30	59	-	-
貝塚市	1,620	1	21	101	374	346	597	110	70	-
守口市	-	-	-	-	-	-	-	-	-	-
枚方市	60	1	13	23	22	-	-	-	-	-
茨木市	245	2	43	29	33	20	117	-	-	-
八尾市	317	2	24	37	75	70	60	50	-	-
泉佐野市	940	2	47	50	407	263	120	50	-	-
富田林市	2,170	1	30	20	173	304	354	220	558	510
寝屋川市	97	0	9	-	15	23	-	50	-	-
河内長野市	236	1	9	-	10	44	36	56	80	-
松原市	47	-	7	18	-	22	-	-	-	-
大東市	57	-	-	5	20	-	32	-	-	-
和泉市	1,948	1	21	43	130	214	746	160	233	400
箕面市	16	2	14	-	-	-	-	-	-	-
柏原市	2,595	1	3	13	95	20	233	320	630	1,280
羽曳野市	7,311	1	14	52	181	374	955	1,174	1,831	2,729
門真市	30	-	-	5	-	25	-	-	-	-
摂津市	3	1	2	-	-	-	-	-	-	-
高石市	4	-	4	-	-	-	-	-	-	-
藤井寺市	12	-	2	-	10	-	-	-	-	-
東大阪市	185	1	27	23	88	46	-	-	-	-
泉南市	716	1	6	21	38	125	38	107	80	300
四條畷市	40	-	-	-	-	-	40	-	-	-
交野市	476	0	3	14	-	25	106	166	162	-
大阪狭山市	273	2	2	-	35	45	70	120	-	-
阪南市	55	1	2	8	11	-	33	-	-	-
島本町	-	-	-	-	-	-	-	-	-	-
豊能町	63	2	20	6	-	-	35	-	-	-
能勢町	284	6	48	73	82	40	35	-	-	-
忠岡町	14	-	-	14	-	-	-	-	-	-
熊取町	91	1	7	20	18	46	-	-	-	-
田尻町	3	-	3	-	-	-	-	-	-	-
岬町	31	-	-	7	-	24	-	-	-	-
太子町	1,299	1	11	13	32	20	306	290	250	377
河南町	569	1	32	39	108	67	108	53	-	162
千早赤阪村	42	1	3	8	10	20	-	-	-	-

2 農業経営体

(11) 販売目的の作物の種別作付(栽培)経営体数と作付(栽培)面積

単位 { 経営体数：経営体
面積：a

市町村	作付 (栽培) 実経営 体数	作付 (栽培) 面積	稲(飼料用を除く)		麦類		雑穀		いも類	
			作付 経営体数	作付 面積	作付 経営体数	作付 面積	作付 経営体数	作付 面積	作付 経営体数	作付 面積
大阪府	6,016	368,718	4,503	215,179	12	392	12	187	449	2,204
大阪府	92	5,123	62	2,552	-	-	-	-	10	x
堺市	474	28,087	364	16,864	3	53	1	x	40	257
岸和田市	337	20,111	129	4,427	-	-	1	x	29	111
豊中市	43	2,591	32	1,800	-	-	-	-	2	x
池田市	66	3,194	17	554	1	x	1	x	2	x
吹田市	35	2,440	28	1,759	-	-	-	-	1	x
泉大津市	16	833	8	371	-	-	-	-	4	14
高槻市	390	17,863	377	16,547	1	x	-	-	25	111
貝塚市	231	19,031	167	6,899	-	-	1	x	11	x
守口市	23	1,292	20	1,141	-	-	-	-	4	x
枚方市	282	13,879	270	11,762	-	-	1	x	31	123
茨木市	362	18,081	338	15,563	-	-	-	-	27	146
八尾市	188	x	98	3,720	-	-	2	x	13	131
泉佐野市	318	29,066	268	13,983	-	-	-	-	15	x
富田林市	271	14,821	213	8,090	1	x	1	x	26	97
寝屋川市	97	5,875	91	4,954	-	-	1	x	19	187
河内長野市	145	7,782	103	4,649	1	x	-	-	14	72
松原市	76	4,444	67	2,825	-	-	-	-	7	x
大東市	29	x	28	1,451	-	-	-	-	-	-
和泉市	284	27,080	133	12,316	-	-	-	-	19	141
箕面市	104	4,994	82	2,664	1	x	-	-	16	81
柏原市	108	x	17	336	-	-	-	-	-	-
羽曳野市	225	11,593	63	2,027	-	-	-	-	7	x
門真市	29	1,546	27	1,323	-	-	-	-	-	-
摂津市	35	1,989	34	1,779	1	x	-	-	1	x
高石市	11	540	8	441	-	-	-	-	-	-
藤井寺市	21	777	12	408	-	-	-	-	2	x
東大阪市	108	4,877	70	3,051	-	-	-	-	14	54
泉南市	203	13,414	161	6,476	-	-	1	x	8	x
四條畷市	40	2,281	39	2,034	-	-	-	-	5	x
交野市	112	5,013	101	3,888	-	-	-	-	6	x
大阪狭山市	97	4,483	73	3,315	-	-	1	x	7	x
阪南市	72	4,115	62	2,144	-	-	-	-	7	53
島本町	26	1,596	25	1,290	1	x	-	-	2	x
豊能町	145	8,144	141	7,286	-	-	-	-	7	12
能勢町	460	35,249	427	28,794	1	x	-	-	27	111
忠岡町	11	476	10	343	-	-	-	-	-	-
熊取町	86	5,497	82	4,245	-	-	-	-	6	x
田尻町	22	1,059	19	667	-	-	-	-	1	x
岬町	12	900	10	653	-	-	-	-	2	x
太子町	79	4,549	30	758	-	-	-	-	3	x
河南町	182	11,360	151	7,456	1	x	1	x	25	93
千早赤阪村	69	3,745	46	1,574	-	-	-	-	4	14

単位 { 経営体数：経営体
面積：a

豆類		工芸農作物		野菜類						果樹類	
作付 経営体数	作付 面積	作付 (栽培) 経営体数	作付 (栽培) 面積	作付 (栽培) 実経営体 数	作付 (栽培) 面積	露地		施設		栽培 実経営体 数	栽培 面積
						作付 (栽培) 経営体数	作付 (栽培) 面積	作付 (栽培) 経営体数	作付 (栽培) 面積		
336	2,556	13	82	2,349	82,908	2,179	66,802	617	16,106	1,184	48,478
3	14	x	x	50	2,294	50	2,232	6	62	3	39
24	152	x	x	185	x	162	x	81	2,912	43	x
24	x	x	x	187	6,993	162	5,190	63	1,803	157	7,426
1	x	x	x	17	x	16	299	1	x	4	60
3	78	x	x	15	340	15	340	-	-	5	43
-	-	x	x	17	x	17	541	1	x	5	8
2	x	x	x	6	x	6	150	1	x	3	70
7	20	x	x	75	897	68	704	18	193	10	135
4	x	x	x	166	9,678	146	6,374	80	3,304	33	x
2	x	x	x	10	124	10	124	-	-	1	x
23	x	x	x	68	x	67	x	8	60	24	x
32	347	x	x	117	1,620	113	1,478	22	142	27	277
15	269	x	x	88	2,954	86	2,768	16	186	8	133
17	187	x	x	228	x	223	x	61	886	16	x
14	x	x	x	130	4,712	104	2,158	59	2,554	48	1,708
8	34	x	x	38	569	36	483	6	86	9	91
17	x	x	x	56	1,261	54	1,180	6	81	56	x
4	86	x	x	36	x	36	1,370	2	x	3	42
-	-	x	x	4	x	1	x	3	52	-	-
11	70	x	x	93	x	81	x	37	1,763	112	6,709
5	x	x	x	43	1,212	43	1,199	5	13	26	378
3	17	x	x	9	168	8	124	3	44	97	5,981
6	x	x	x	36	659	33	542	11	117	161	x
1	x	x	x	10	x	9	143	2	x	-	-
1	x	x	x	6	x	6	62	2	x	3	44
-	-	x	x	2	x	2	x	1	x	2	x
1	x	x	x	7	x	7	64	2	x	12	266
9	x	x	x	59	1,234	55	1,084	13	150	5	x
12	x	x	x	113	5,698	106	5,260	11	438	23	x
9	x	x	x	7	x	6	71	1	x	-	-
8	x	x	x	23	x	23	168	1	x	30	903
6	14	x	x	24	449	23	417	4	32	20	681
4	22	x	x	31	1,840	31	1,803	4	37	2	x
2	x	x	x	8	188	8	188	-	-	1	x
8	97	x	x	41	x	40	x	10	55	7	x
19	116	x	x	139	3,171	131	2,833	33	338	84	x
1	x	x	x	4	x	4	81	2	x	-	-
1	x	x	x	47	x	46	1,093	5	x	4	30
3	41	x	x	14	306	14	306	-	-	4	x
1	x	x	x	4	x	3	109	1	x	4	83
1	x	x	x	17	156	16	140	4	16	64	3,565
21	133	x	x	94	2,180	87	1,669	30	511	27	x
3	23	x	x	25	x	25	323	1	x	41	1,692

単位 { 経営体数：経営体
面積：a

市町村	果樹類				花き類・花木					
	露地		施設		作付 (栽培) 実経営 体数	作付 (栽培) 面積	露地		施設	
	栽培 経営体数	栽培 面積	栽培 経営体数	栽培 面積			作付 (栽培) 経営体数	作付 (栽培) 面積	作付 (栽培) 経営体数	作付 (栽培) 面積
大阪府	1,024	35,738	252	12,740	397	13,785	365	11,187	129	2,598
大阪市	x	x	-	-	7	159	7	70	x	x
堺市	x	x	1	x	27	1,357	24	1,319	x	x
岸和田市	x	x	3	x	23	550	22	448	x	x
豊中市	x	x	-	-	4	341	4	x	x	x
池田市	x	x	-	-	38	1,743	38	1,738	x	x
吹田市	x	x	-	-	-	-	-	-	x	x
泉大津市	x	x	-	-	5	x	5	x	x	x
高槻市	x	x	-	-	6	49	4	15	x	x
貝塚市	x	x	1	x	6	307	5	x	x	x
守口市	x	x	-	-	-	-	-	-	x	x
枚方市	x	x	1	x	8	x	8	x	x	x
茨木市	x	x	4	17	12	x	9	x	x	x
八尾市	x	x	-	-	57	3,472	57	2,680	x	x
泉佐野市	x	x	1	x	15	x	13	x	x	x
富田林市	x	x	-	-	10	x	8	x	x	x
寝屋川市	x	x	-	-	2	x	2	x	x	x
河内長野市	x	x	3	9	10	69	7	26	x	x
松原市	x	x	-	-	1	x	-	-	x	x
大東市	x	x	-	-	-	-	-	-	x	x
和泉市	x	x	-	-	42	1,983	41	1,175	x	x
箕面市	x	x	-	-	21	x	21	585	x	x
柏原市	x	x	49	2,635	4	x	4	68	x	x
羽曳野市	x	x	120	x	5	x	4	23	x	x
門真市	x	x	-	-	-	-	-	-	x	x
摂津市	x	x	-	-	-	-	-	-	x	x
高石市	x	x	-	-	-	-	-	-	x	x
藤井寺市	x	x	-	-	-	-	-	-	x	x
東大阪市	x	x	1	x	17	276	14	172	x	x
泉南市	x	x	1	x	15	x	13	x	x	x
四條畷市	x	x	-	-	4	91	4	91	x	x
交野市	x	x	11	472	-	-	-	-	x	x
大阪狭山市	x	x	9	256	1	x	1	x	x	x
阪南市	x	x	-	-	1	x	-	-	x	x
島本町	x	x	-	-	-	-	-	-	x	x
豊能町	x	x	2	x	4	x	4	20	x	x
能勢町	x	x	2	x	19	122	17	103	x	x
忠岡町	x	x	-	-	-	-	-	-	x	x
熊取町	x	x	-	-	2	x	2	x	x	x
田尻町	x	x	1	x	-	-	-	-	x	x
岬町	x	x	-	-	1	x	-	-	x	x
太子町	x	x	40	2,059	2	x	2	x	x	x
河南町	x	x	2	x	22	927	19	820	x	x
千早赤阪村	x	x	-	-	6	96	6	x	x	x

単位 { 経営体数：経営体
面積：a

その他（稲（飼料用）を含む）					
作付 （栽培） 実経営 体数	作付 （栽培） 面積	露地		施設	
		作付 （栽培） 経営体数	作付 （栽培） 面積	作付 （栽培） 経営体数	作付 （栽培） 面積
129	2,947	119	2,626	17	321
1	x	1	x	-	-
9	x	8	224	1	x
11	389	10	256	3	133
3	47	3	47	-	-
11	378	11	378	-	-
2	x	2	x	-	-
-	-	-	-	-	-
7	x	6	79	1	x
11	x	10	x	4	103
-	-	-	-	-	-
8	103	8	103	-	-
2	x	1	x	1	x
7	57	7	57	-	-
7	191	5	x	2	x
2	x	2	x	-	-
3	19	3	19	-	-
6	x	5	47	2	x
1	x	1	x	-	-
-	-	-	-	-	-
6	x	6	x	-	-
2	x	2	x	-	-
-	-	-	-	-	-
2	x	2	x	-	-
-	-	-	-	-	-
-	-	-	-	-	-
-	-	-	-	-	-
2	x	2	x	1	x
-	-	-	-	-	-
-	-	-	-	-	-
1	x	1	x	-	-
-	-	-	-	-	-
1	x	1	x	-	-
-	-	-	-	-	-
1	x	1	x	-	-
10	92	10	92	-	-
-	-	-	-	-	-
4	40	4	40	-	-
-	-	-	-	-	-
1	x	1	x	-	-
1	x	-	-	1	x
6	49	5	x	1	x
1	x	1	x	-	-

2 農業経営体

(12) 販売目的の稲・麦・雑穀の作物別作付経営体数と作付面積

単位 { 経営体数：経営体
面積：a

市町村	水稻（食用）		陸稲（食用）		稲（飼料用）		小麦			
	作付 経営体数	作付面積	作付 経営体数	作付面積	作付 経営体数	作付面積	作付 経営体数	作付面積	うち、田で作付	
									作付 経営体数	作付面積
大阪府	4,503	215,179	-	-	5	574	9	359	6	308
大阪市	62	2,552	-	-	-	-	-	-	-	-
堺市	364	16,864	-	-	-	-	1	x	-	-
岸和田市	129	4,427	-	-	-	-	-	-	-	-
豊中市	32	1,800	-	-	-	-	-	-	-	-
池田市	17	554	-	-	-	-	1	x	1	x
吹田市	28	1,759	-	-	-	-	-	-	-	-
泉大津市	8	371	-	-	-	-	-	-	-	-
高槻市	377	16,547	-	-	-	-	1	x	1	x
貝塚市	167	6,899	-	-	1	x	-	-	-	-
守口市	20	1,141	-	-	-	-	-	-	-	-
枚方市	270	11,762	-	-	-	-	-	-	-	-
茨木市	338	15,563	-	-	-	-	-	-	-	-
八尾市	98	3,720	-	-	-	-	-	-	-	-
泉佐野市	268	13,983	-	-	1	x	-	-	-	-
富田林市	213	8,090	-	-	-	-	-	-	-	-
寝屋川市	91	4,954	-	-	-	-	-	-	-	-
河内長野市	103	4,649	-	-	-	-	1	x	1	x
松原市	67	2,825	-	-	-	-	-	-	-	-
大東市	28	1,451	-	-	-	-	-	-	-	-
和泉市	133	12,316	-	-	2	x	-	-	-	-
箕面市	82	2,664	-	-	-	-	1	x	-	-
柏原市	17	336	-	-	-	-	-	-	-	-
羽曳野市	63	2,027	-	-	-	-	-	-	-	-
門真市	27	1,323	-	-	-	-	-	-	-	-
摂津市	34	1,779	-	-	-	-	1	x	1	x
高石市	8	441	-	-	-	-	-	-	-	-
藤井寺市	12	408	-	-	-	-	-	-	-	-
東大阪市	70	3,051	-	-	-	-	-	-	-	-
泉南市	161	6,476	-	-	-	-	-	-	-	-
四條畷市	39	2,034	-	-	-	-	-	-	-	-
交野市	101	3,888	-	-	-	-	-	-	-	-
大阪狭山市	73	3,315	-	-	-	-	-	-	-	-
阪南市	62	2,144	-	-	-	-	-	-	-	-
島本町	25	1,290	-	-	-	-	1	x	1	x
豊能町	141	7,286	-	-	-	-	-	-	-	-
能勢町	427	28,794	-	-	-	-	1	x	1	x
忠岡町	10	343	-	-	-	-	-	-	-	-
熊取町	82	4,245	-	-	-	-	-	-	-	-
田尻町	19	667	-	-	-	-	-	-	-	-
岬町	10	653	-	-	-	-	-	-	-	-
太子町	30	758	-	-	-	-	-	-	-	-
河南町	151	7,456	-	-	1	x	1	x	-	-
千早赤阪村	46	1,574	-	-	-	-	-	-	-	-

単位 { 経営体数：経営体
面積： a

二条大麦		六条大麦		裸麦		そば		その他の雑穀	
作付 経営体数	作付面積	作付 経営体数	作付面積	作付 経営体数	作付面積	作付 経営体数	作付面積	作付 経営体数	作付面積
2	23	1	10	-	-	1	20	11	167
x	x	x	x	-	-	x	x	-	-
x	x	x	x	-	-	x	x	1	x
x	x	x	x	-	-	x	x	1	x
x	x	x	x	-	-	x	x	-	-
x	x	x	x	-	-	x	x	1	x
x	x	x	x	-	-	x	x	-	-
x	x	x	x	-	-	x	x	-	-
x	x	x	x	-	-	x	x	-	-
x	x	x	x	-	-	x	x	-	-
x	x	x	x	-	-	x	x	1	x
x	x	x	x	-	-	x	x	-	-
x	x	x	x	-	-	x	x	-	-
x	x	x	x	-	-	x	x	-	-
x	x	x	x	-	-	x	x	2	x
x	x	x	x	-	-	x	x	-	-
x	x	x	x	-	-	x	x	1	x
x	x	x	x	-	-	x	x	1	x
x	x	x	x	-	-	x	x	-	-
x	x	x	x	-	-	x	x	-	-
x	x	x	x	-	-	x	x	-	-
x	x	x	x	-	-	x	x	-	-
x	x	x	x	-	-	x	x	-	-
x	x	x	x	-	-	x	x	-	-
x	x	x	x	-	-	x	x	-	-
x	x	x	x	-	-	x	x	-	-
x	x	x	x	-	-	x	x	-	-
x	x	x	x	-	-	x	x	-	-
x	x	x	x	-	-	x	x	-	-
x	x	x	x	-	-	x	x	-	-
x	x	x	x	-	-	x	x	-	-
x	x	x	x	-	-	x	x	-	-
x	x	x	x	-	-	x	x	-	-
x	x	x	x	-	-	x	x	-	-
x	x	x	x	-	-	x	x	-	-
x	x	x	x	-	-	x	x	-	-
x	x	x	x	-	-	x	x	-	-
x	x	x	x	-	-	x	x	-	-
x	x	x	x	-	-	x	x	-	-
x	x	x	x	-	-	x	x	1	x
x	x	x	x	-	-	x	x	-	-
x	x	x	x	-	-	x	x	-	-

2 農業経営体

(13) 販売目的のいも類・豆類の作物別作付経営体数と作付面積

単位 { 経営体数：経営体
面積：a

市町村	ばれいしょ						かんしょ			
	作付 実経営体 数	作付 面積	うち、原料用 ばれいしょ		うち、食用 ばれいしょ		作付 実経営体 数	作付 面積	うち、原料用 かんしょ	
			作付 経営体数	作付 面積	作付 経営体数	作付 面積			作付 経営体数	作付 面積
大 阪 府	381	1,454	-	-	381	1,454	147	750	-	-
大 阪 市	9	31	-	-	9	31	1	x	-	-
堺 市	35	185	-	-	35	185	14	72	-	-
岸 和 田 市	25	71	-	-	25	71	8	40	-	-
豊 中 市	1	x	-	-	1	x	1	x	-	-
池 田 市	1	x	-	-	1	x	1	x	-	-
吹 田 市	1	x	-	-	1	x	-	-	-	-
泉 大 津 市	4	14	-	-	4	14	-	-	-	-
高 槻 市	21	59	-	-	21	59	9	52	-	-
貝 塚 市	10	38	-	-	10	38	1	x	-	-
守 口 市	4	9	-	-	4	9	1	x	-	-
枚 方 市	23	43	-	-	23	43	16	80	-	-
茨 木 市	20	53	-	-	20	53	12	93	-	-
八 尾 市	9	108	-	-	9	108	6	23	-	-
泉 佐 野 市	13	57	-	-	13	57	2	x	-	-
富 田 林 市	23	83	-	-	23	83	7	14	-	-
寝 屋 川 市	12	41	-	-	12	41	11	146	-	-
河 内 長 野 市	11	52	-	-	11	52	6	20	-	-
松 原 市	6	65	-	-	6	65	2	x	-	-
大 東 市	-	-	-	-	-	-	-	-	-	-
和 泉 市	17	89	-	-	17	89	6	52	-	-
箕 面 市	12	39	-	-	12	39	8	42	-	-
柏 原 市	-	-	-	-	-	-	-	-	-	-
羽 曳 野 市	6	18	-	-	6	18	1	x	-	-
門 真 市	-	-	-	-	-	-	-	-	-	-
摂 津 市	1	x	-	-	1	x	-	-	-	-
高 石 市	-	-	-	-	-	-	-	-	-	-
藤 井 寺 市	2	x	-	-	2	x	1	x	-	-
東 大 阪 市	13	49	-	-	13	49	3	5	-	-
泉 南 市	7	35	-	-	7	35	1	x	-	-
四 條 畷 市	5	11	-	-	5	11	2	x	-	-
交 野 市	5	9	-	-	5	9	2	x	-	-
大 阪 狭 山 市	6	18	-	-	6	18	2	x	-	-
阪 南 市	7	53	-	-	7	53	-	-	-	-
島 本 町	2	x	-	-	2	x	1	x	-	-
豊 能 町	6	7	-	-	6	7	4	5	-	-
能 勢 町	26	90	-	-	26	90	9	21	-	-
忠 岡 町	-	-	-	-	-	-	-	-	-	-
熊 取 町	6	9	-	-	6	9	1	x	-	-
田 尻 町	1	x	-	-	1	x	1	x	-	-
岬 町	2	x	-	-	2	x	-	-	-	-
太 子 町	3	9	-	-	3	9	1	x	-	-
河 南 町	22	64	-	-	22	64	6	29	-	-
千 早 赤 阪 村	4	14	-	-	4	14	-	-	-	-

単位 { 経営体数：経営体
面積：a

かんしょ		大豆				小豆		その他の豆類	
うち、食用かんしょ		作付経営体数	作付面積	うち、田で作付		作付経営体数	作付面積	作付経営体数	作付面積
作付経営体数	作付面積			作付経営体数	作付面積				
147	750	169	1,322	56	310	24	53	190	1,181
1	x	2	x	-	-	-	-	1	x
14	72	13	113	4	7	-	-	11	39
8	40	9	72	1	x	1	x	18	112
1	x	1	x	-	-	-	-	-	-
1	x	1	x	-	-	-	-	2	x
-	-	-	-	-	-	-	-	-	-
-	-	1	x	-	-	-	-	1	x
9	52	2	x	-	-	2	x	4	16
1	x	1	x	-	-	-	-	3	4
1	x	1	x	-	-	-	-	2	x
16	80	12	59	5	40	2	x	14	59
12	93	24	306	9	45	6	12	7	29
6	23	6	120	-	-	-	-	9	149
2	x	3	31	-	-	-	-	14	156
7	14	8	17	1	x	1	x	6	31
11	146	5	14	-	-	-	-	3	20
6	20	14	43	6	16	2	x	7	15
2	x	1	x	-	-	1	x	2	x
-	-	-	-	-	-	-	-	-	-
6	52	4	33	3	23	-	-	8	37
8	42	5	18	1	x	-	-	2	x
-	-	1	x	1	x	-	-	2	x
1	x	2	x	1	x	-	-	5	53
-	-	1	x	-	-	-	-	-	-
-	-	1	x	-	-	-	-	-	-
-	-	-	-	-	-	-	-	-	-
1	x	-	-	-	-	-	-	1	x
3	5	1	x	-	-	-	-	8	59
1	x	1	x	1	x	-	-	12	44
2	x	7	21	2	x	1	x	5	8
2	x	6	10	2	x	-	-	2	x
2	x	2	x	1	x	1	x	4	11
-	-	-	-	-	-	-	-	4	22
1	x	2	x	-	-	-	-	1	x
4	5	4	84	2	x	3	8	4	5
9	21	10	82	6	40	4	10	10	24
-	-	-	-	-	-	-	-	1	x
1	x	1	x	-	-	-	-	-	-
1	x	2	x	1	x	-	-	2	x
-	-	-	-	-	-	-	-	1	x
1	x	1	x	1	x	-	-	-	-
6	29	13	90	7	72	-	-	12	43
-	-	1	x	1	x	-	-	2	x

2 農業経営体

(14) 販売目的の工芸農作物の作物別作付(栽培)経営体数と作付(栽培)面積

単位 { 経営体数：経営体
面積：a

市町村	さとうきび		なたね		茶		てんさい (ビート)		こんにやく いも		その他の 工芸農作物	
	栽培 経営体 数	栽培 面積	作付 経営体 数	作付 面積	栽培 経営体 数	栽培 面積	作付 経営体 数	作付 面積	栽培 経営体 数	栽培 面積	作付 (栽培) 経営体 数	作付 (栽培) 面積
大 阪 府	-	-	-	-	-	-	-	-	2	2	11	80
大 阪 市	-	-	-	-	-	-	-	-	x	x	1	x
堺 市	-	-	-	-	-	-	-	-	x	x	-	-
岸 和 田 市	-	-	-	-	-	-	-	-	x	x	3	19
豊 中 市	-	-	-	-	-	-	-	-	x	x	-	-
池 田 市	-	-	-	-	-	-	-	-	x	x	-	-
吹 田 市	-	-	-	-	-	-	-	-	x	x	-	-
泉 大 津 市	-	-	-	-	-	-	-	-	x	x	-	-
高 槻 市	-	-	-	-	-	-	-	-	x	x	-	-
貝 塚 市	-	-	-	-	-	-	-	-	x	x	-	-
守 口 市	-	-	-	-	-	-	-	-	x	x	-	-
枚 方 市	-	-	-	-	-	-	-	-	x	x	-	-
茨 木 市	-	-	-	-	-	-	-	-	x	x	1	x
八 尾 市	-	-	-	-	-	-	-	-	x	x	-	-
泉 佐 野 市	-	-	-	-	-	-	-	-	x	x	2	x
富 田 林 市	-	-	-	-	-	-	-	-	x	x	-	-
寝 屋 川 市	-	-	-	-	-	-	-	-	x	x	-	-
河 内 長 野 市	-	-	-	-	-	-	-	-	x	x	-	-
松 原 市	-	-	-	-	-	-	-	-	x	x	2	x
大 東 市	-	-	-	-	-	-	-	-	x	x	-	-
和 泉 市	-	-	-	-	-	-	-	-	x	x	-	-
箕 面 市	-	-	-	-	-	-	-	-	x	x	-	-
柏 原 市	-	-	-	-	-	-	-	-	x	x	-	-
羽 曳 野 市	-	-	-	-	-	-	-	-	x	x	-	-
門 真 市	-	-	-	-	-	-	-	-	x	x	-	-
摂 津 市	-	-	-	-	-	-	-	-	x	x	-	-
高 石 市	-	-	-	-	-	-	-	-	x	x	-	-
藤 井 寺 市	-	-	-	-	-	-	-	-	x	x	-	-
東 大 阪 市	-	-	-	-	-	-	-	-	x	x	-	-
泉 南 市	-	-	-	-	-	-	-	-	x	x	1	x
四 條 畷 市	-	-	-	-	-	-	-	-	x	x	-	-
交 野 市	-	-	-	-	-	-	-	-	x	x	-	-
大 阪 狭 山 市	-	-	-	-	-	-	-	-	x	x	-	-
阪 南 市	-	-	-	-	-	-	-	-	x	x	-	-
島 本 町	-	-	-	-	-	-	-	-	x	x	-	-
豊 能 町	-	-	-	-	-	-	-	-	x	x	-	-
能 勢 町	-	-	-	-	-	-	-	-	x	x	1	x
忠 岡 町	-	-	-	-	-	-	-	-	x	x	-	-
熊 取 町	-	-	-	-	-	-	-	-	x	x	-	-
田 尻 町	-	-	-	-	-	-	-	-	x	x	-	-
岬 町	-	-	-	-	-	-	-	-	x	x	-	-
太 子 町	-	-	-	-	-	-	-	-	x	x	-	-
河 南 町	-	-	-	-	-	-	-	-	x	x	-	-
千 早 赤 阪 村	-	-	-	-	-	-	-	-	x	x	-	-

2 農業経営体

(15) 販売目的の野菜類の作物別作付(栽培)経営体数と作付(栽培)面積

単位 { 経営体数：経営体
面積：a

市町村	だいこん					にんじん					さといも				
	作付 実 経営 体 数	露地		施設		作付 実 経営 体 数	露地		施設		作付 実 経営 体 数	露地		施設	
		作付 経営 体 数	作付 面積	作付 経営 体 数	作付 面積		作付 経営 体 数	作付 面積	作付 経営 体 数	作付 面積		作付 経営 体 数	作付 面積	作付 経営 体 数	作付 面積
大 阪 府	791	787	2,931	17	67	299	297	1,155	4	3	543	542	2,447	5	4
大 阪 市	29	29	121	-	-	15	15	113	-	-	14	14	41	-	-
堺 市	75	75	372	1	x	20	19	86	1	x	30	30	71	-	-
岸 和 田 市	48	48	190	1	x	29	29	124	-	-	42	42	147	-	-
豊 中 市	10	9	24	1	x	4	4	7	-	-	5	4	16	1	x
池 田 市	7	7	15	-	-	3	3	6	-	-	3	3	5	-	-
吹 田 市	7	7	14	-	-	1	1	x	-	-	3	3	5	-	-
泉 大 津 市	3	3	12	-	-	4	4	12	-	-	2	2	x	-	-
高 槻 市	32	32	52	2	x	10	10	12	-	-	12	12	27	-	-
貝 塚 市	19	19	133	1	x	3	2	x	1	x	12	12	46	-	-
守 口 市	7	7	20	-	-	2	2	x	-	-	4	4	8	-	-
枚 方 市	45	45	94	-	-	20	20	62	-	-	33	33	94	-	-
茨 木 市	64	63	114	4	2	11	11	19	1	x	31	31	49	1	x
八 尾 市	20	20	39	-	-	13	13	21	-	-	11	11	21	-	-
泉 佐 野 市	27	27	260	-	-	13	13	179	-	-	35	35	285	-	-
富 田 林 市	35	35	128	-	-	13	13	27	-	-	37	37	301	-	-
寝 屋 川 市	26	26	70	-	-	4	4	4	-	-	13	13	22	-	-
河 内 長 野 市	25	25	88	-	-	15	15	31	-	-	27	27	61	-	-
松 原 市	6	6	31	-	-	3	3	4	-	-	2	2	x	-	-
大 東 市	1	1	x	-	-	-	-	-	-	-	-	-	-	-	-
和 泉 市	25	25	205	-	-	16	16	122	-	-	15	15	140	1	x
箕 面 市	30	30	192	1	x	17	17	54	1	x	15	15	118	1	x
柏 原 市	3	3	16	-	-	-	-	-	-	-	1	1	x	-	-
羽 曳 野 市	8	7	21	1	x	5	5	9	-	-	5	5	14	-	-
門 真 市	-	-	-	-	-	-	-	-	-	-	-	-	-	-	-
摂 津 市	3	2	x	1	x	1	1	x	-	-	1	1	x	-	-
高 石 市	2	2	x	-	-	-	-	-	-	-	-	-	-	-	-
藤 井 寺 市	2	2	x	-	-	2	2	x	-	-	2	2	x	-	-
東 大 阪 市	23	23	95	-	-	6	6	13	-	-	9	9	25	-	-
泉 南 市	9	9	46	-	-	1	1	x	-	-	27	27	240	-	-
四 條 畷 市	4	4	9	-	-	3	3	4	-	-	5	5	8	-	-
交 野 市	14	14	23	-	-	5	5	5	-	-	11	11	20	-	-
大 阪 狭 山 市	15	15	53	-	-	3	3	4	-	-	7	7	39	-	-
阪 南 市	5	5	34	-	-	1	1	x	-	-	6	6	48	-	-
島 本 町	2	2	x	-	-	-	-	-	-	-	1	1	x	-	-
豊 能 町	23	23	60	1	x	8	8	30	-	-	13	13	42	-	-
能 勢 町	72	72	177	2	x	32	32	140	-	-	39	39	117	1	x
忠 岡 町	-	-	-	-	-	-	-	-	-	-	2	2	x	-	-
熊 取 町	8	8	17	-	-	3	3	15	-	-	17	17	113	-	-
田 尻 町	3	3	7	-	-	2	2	x	-	-	5	5	19	-	-
岬 町	2	2	x	-	-	1	1	x	-	-	1	1	x	-	-
太 子 町	7	7	10	1	x	-	-	-	-	-	3	3	9	-	-
河 南 町	39	39	138	-	-	9	9	23	-	-	35	35	230	-	-
千 早 赤 阪 村	6	6	21	-	-	1	1	x	-	-	7	7	23	-	-

単位 { 経営体数：経営体
面積：a

市町村	やまのいも (ながいもなど)					はくさい					キャベツ				
	作付 実 経営 体 数	露地		施設		作付 実 経営 体 数	露地		施設		作付 実 経営 体 数	露地		施設	
		作付 経営 体 数	作付 面積	作付 経営 体 数	作付 面積		作付 経営 体 数	作付 面積	作付 経営 体 数	作付 面積		作付 経営 体 数	作付 面積	作付 経営 体 数	作付 面積
大 阪 府	22	22	106	-	-	680	678	2,443	9	13	806	806	10,906	5	69
大 阪 市	-	-	-	-	-	18	18	107	-	-	20	20	86	-	-
堺 市	-	-	-	-	-	56	56	203	-	-	65	65	360	-	-
岸 和 田 市	2	2	x	-	-	27	26	96	1	x	48	48	227	-	-
豊 中 市	-	-	-	-	-	6	6	10	-	-	3	3	6	-	-
池 田 市	-	-	-	-	-	4	4	9	-	-	6	6	33	-	-
吹 田 市	-	-	-	-	-	2	2	x	-	-	2	2	x	-	-
泉 大 津 市	-	-	-	-	-	1	1	x	-	-	2	2	x	-	-
高 槻 市	1	1	x	-	-	21	21	46	-	-	15	15	38	-	-
貝 塚 市	-	-	-	-	-	19	18	183	1	x	47	47	663	1	x
守 口 市	-	-	-	-	-	3	3	3	-	-	2	2	x	-	-
枚 方 市	3	3	12	-	-	34	34	64	-	-	23	23	43	-	-
茨 木 市	-	-	-	-	-	63	63	126	4	2	40	40	80	2	x
八 尾 市	2	2	x	-	-	15	15	41	-	-	14	14	30	-	-
泉 佐 野 市	1	1	x	-	-	29	29	201	-	-	163	163	6,027	1	x
富 田 林 市	3	3	22	-	-	46	46	157	-	-	32	32	94	-	-
寝 屋 川 市	-	-	-	-	-	24	24	65	-	-	20	20	37	-	-
河 内 長 野 市	-	-	-	-	-	24	24	69	1	x	19	19	102	-	-
松 原 市	-	-	-	-	-	4	4	4	-	-	14	14	272	-	-
大 東 市	-	-	-	-	-	1	1	x	-	-	1	1	x	-	-
和 泉 市	-	-	-	-	-	27	27	201	1	x	14	14	246	-	-
箕 面 市	-	-	-	-	-	23	23	98	1	x	20	20	148	1	x
柏 原 市	-	-	-	-	-	1	1	x	-	-	1	1	x	-	-
羽 曳 野 市	-	-	-	-	-	9	9	26	-	-	13	13	40	-	-
門 真 市	-	-	-	-	-	-	-	-	-	-	-	-	-	-	-
摂 津 市	-	-	-	-	-	1	1	x	-	-	-	-	-	-	-
高 石 市	-	-	-	-	-	-	-	-	-	-	1	1	x	-	-
藤 井 寺 市	-	-	-	-	-	-	-	-	-	-	-	-	-	-	-
東 大 阪 市	-	-	-	-	-	14	14	35	-	-	16	16	69	-	-
泉 南 市	-	-	-	-	-	9	9	25	-	-	43	43	665	-	-
四 條 畷 市	1	1	x	-	-	3	3	5	-	-	1	1	x	-	-
交 野 市	1	1	x	-	-	12	12	17	-	-	7	7	10	-	-
大 阪 狭 山 市	-	-	-	-	-	12	12	34	-	-	11	11	73	-	-
阪 南 市	-	-	-	-	-	3	3	31	-	-	15	15	810	-	-
島 本 町	-	-	-	-	-	2	2	x	-	-	-	-	-	-	-
豊 能 町	2	2	x	-	-	25	25	63	-	-	17	17	41	-	-
能 勢 町	3	3	5	-	-	67	67	220	-	-	39	39	219	-	-
忠 岡 町	-	-	-	-	-	-	-	-	-	-	-	-	-	-	-
熊 取 町	1	1	x	-	-	9	9	33	-	-	12	12	195	-	-
田 尻 町	-	-	-	-	-	4	4	10	-	-	4	4	20	-	-
岬 町	-	-	-	-	-	1	1	x	-	-	1	1	x	-	-
太 子 町	-	-	-	-	-	6	6	9	-	-	6	6	7	-	-
河 南 町	1	1	x	-	-	42	42	172	-	-	40	40	147	-	-
千 早 赤 阪 村	1	1	x	-	-	13	13	35	-	-	9	9	21	-	-

単位 { 経営体数：経営体
面積：a

ほうれんそう					レタス					ねぎ				
作付 実 経営 体 数	露地		施設		作付 実 経営 体 数	露地		施設		作付 実 経営 体 数	露地		施設	
	作付 経営 体 数	作付 面積	作付 経営 体 数	作付 面積		作付 経営 体 数	作付 面積	作付 経営 体 数	作付 面積		作付 経営 体 数	作付 面積	作付 経営 体 数	作付 面積
647	594	5,893	90	1,033	202	187	1,136	23	791	482	472	6,717	20	63
24	24	246	1	x	3	2	x	1	x	22	22	219	1	x
80	70	879	16	351	16	14	52	3	30	37	35	172	2	x
69	65	1,254	6	257	10	10	32	1	x	25	25	285	2	x
3	3	8	-	-	3	3	4	-	-	6	5	9	1	x
10	10	83	-	-	2	2	x	-	-	5	5	8	-	-
4	4	64	-	-	-	-	-	-	-	1	1	x	-	-
2	2	x	-	-	1	1	x	-	-	1	1	x	-	-
13	11	15	3	1	6	6	19	-	-	18	17	31	1	x
50	48	964	7	87	4	4	33	1	x	25	24	601	1	x
2	2	x	-	-	-	-	-	-	-	5	5	6	-	-
14	12	22	3	18	6	6	16	-	-	21	21	59	-	-
39	35	152	9	16	13	10	16	5	21	24	24	63	2	x
51	51	537	-	-	4	4	10	-	-	24	24	198	1	x
44	42	402	5	54	35	34	314	1	x	25	25	1,009	-	-
16	14	54	2	x	6	6	18	-	-	14	13	43	2	x
9	9	16	-	-	3	3	32	-	-	8	8	23	-	-
18	17	91	2	x	10	10	37	-	-	14	14	60	-	-
13	13	189	1	x	1	1	x	-	-	13	13	179	-	-
-	-	-	-	-	1	-	-	1	x	-	-	-	-	-
21	20	243	3	36	7	5	40	2	x	8	8	306	-	-
18	18	83	1	x	4	4	13	-	-	16	16	75	1	x
-	-	-	-	-	-	-	-	-	-	1	1	x	-	-
11	9	63	2	x	3	3	7	-	-	4	4	21	-	-
-	-	-	-	-	-	-	-	-	-	-	-	-	-	-
2	1	x	1	x	1	1	x	-	-	1	1	x	-	-
1	1	x	-	-	1	1	x	-	-	-	-	-	-	-
2	1	x	1	x	1	1	x	-	-	1	-	-	1	x
20	18	118	4	19	4	4	8	-	-	8	8	36	-	-
12	11	94	1	x	6	5	217	2	x	33	33	2,523	-	-
3	3	4	-	-	-	-	-	-	-	3	3	4	-	-
8	8	8	-	-	1	1	x	-	-	8	8	11	-	-
11	11	61	-	-	1	1	x	-	-	5	5	33	-	-
3	3	25	-	-	3	3	40	-	-	6	6	329	-	-
1	1	x	-	-	-	-	-	-	-	1	1	x	-	-
10	8	22	3	21	9	8	30	1	x	9	9	28	-	-
44	34	112	13	85	24	22	131	3	33	48	45	152	5	11
2	2	x	-	-	-	-	-	-	-	-	-	-	-	-
1	1	x	-	-	3	3	5	-	-	2	2	x	-	-
2	2	x	-	-	1	1	x	-	-	3	3	29	-	-
1	1	x	-	-	-	-	-	-	-	-	-	-	-	-
3	1	x	2	x	-	-	-	-	-	4	4	6	-	-
10	8	26	4	26	8	7	28	2	x	27	27	94	-	-
-	-	-	-	-	1	1	x	-	-	6	6	23	-	-

単位 { 経営体数：経営体
面積：a

市町村	たまねぎ					ブロッコリー					きゅうり				
	作付 実 経営 体 数	露地		施設		作付 実 経営 体 数	露地		施設		作付 実 経営 体 数	露地		施設	
		作付 経営 体 数	作付 面積	作付 経営 体 数	作付 面積		作付 経営 体 数	作付 面積	作付 経営 体 数	作付 面積		作付 経営 体 数	作付 面積	作付 経営 体 数	作付 面積
大 阪 府	946	945	7,049	6	9	508	504	2,840	8	19	564	458	1,329	128	1,617
大 阪 市	15	15	49	-	-	14	14	61	-	-	12	11	48	1	x
堺 市	54	54	304	-	-	53	52	202	1	x	49	32	127	18	57
岸 和 田 市	71	71	514	-	-	32	31	93	1	x	30	24	68	7	13
豊 中 市	11	10	68	1	x	5	5	9	-	-	7	7	10	-	-
池 田 市	5	5	7	-	-	3	3	8	-	-	3	3	4	-	-
吹 田 市	8	8	25	-	-	1	1	x	-	-	5	5	36	-	-
泉 大 津 市	4	4	16	-	-	2	2	x	-	-	3	2	x	1	x
高 槻 市	29	29	85	1	x	15	15	21	1	x	24	22	30	4	3
貝 塚 市	57	57	917	-	-	26	26	204	-	-	7	5	11	3	6
守 口 市	4	4	8	-	-	3	3	5	-	-	4	4	9	-	-
枚 方 市	52	52	192	-	-	17	17	31	-	-	35	33	48	3	7
茨 木 市	51	51	115	2	x	28	28	50	1	x	39	37	55	5	4
八 尾 市	15	15	50	-	-	10	10	16	-	-	14	13	19	1	x
泉 佐 野 市	99	99	1,606	-	-	72	72	1,194	-	-	18	12	23	6	15
富 田 林 市	33	33	124	-	-	20	19	54	1	x	51	19	226	38	1,108
寝 屋 川 市	21	21	66	-	-	9	9	9	-	-	14	14	21	-	-
河 内 長 野 市	32	32	121	-	-	13	13	28	-	-	15	14	31	2	x
松 原 市	8	8	33	-	-	7	7	19	-	-	6	6	14	1	x
大 東 市	1	1	x	-	-	1	1	x	-	-	-	-	-	-	-
和 泉 市	39	39	944	-	-	15	15	82	-	-	17	10	144	8	196
箕 面 市	25	25	170	1	x	14	14	31	1	x	19	18	37	2	x
柏 原 市	1	1	x	-	-	-	-	-	-	-	-	-	-	-	-
羽 曳 野 市	12	12	32	-	-	11	11	32	-	-	8	7	18	1	x
門 真 市	-	-	-	-	-	-	-	-	-	-	-	-	-	-	-
摂 津 市	3	3	7	-	-	1	1	x	-	-	2	2	x	-	-
高 石 市	2	2	x	-	-	1	1	x	-	-	1	1	x	-	-
藤 井 寺 市	3	3	6	-	-	-	-	-	-	-	1	-	-	1	x
東 大 阪 市	14	14	35	-	-	9	9	18	-	-	24	22	80	2	x
泉 南 市	48	48	524	1	x	21	21	234	-	-	6	6	6	-	-
四 條 畷 市	6	6	18	-	-	2	2	x	-	-	3	3	4	-	-
交 野 市	12	12	27	-	-	1	1	x	-	-	10	10	10	-	-
大 阪 狭 山 市	8	8	13	-	-	11	11	40	-	-	6	4	4	2	x
阪 南 市	15	15	105	-	-	7	7	104	-	-	2	2	x	-	-
島 本 町	2	2	x	-	-	1	1	x	-	-	2	2	x	-	-
豊 能 町	24	24	68	-	-	12	11	14	2	x	23	22	56	2	x
能 勢 町	71	71	190	-	-	27	27	80	-	-	55	50	81	5	12
忠 岡 町	2	2	x	-	-	-	-	-	-	-	-	-	-	-	-
熊 取 町	22	22	251	-	-	6	6	41	-	-	6	6	11	-	-
田 尻 町	8	8	138	-	-	4	4	14	-	-	2	2	x	-	-
岬 町	2	2	x	-	-	1	1	x	-	-	-	-	-	-	-
太 子 町	9	9	21	-	-	2	2	x	-	-	5	4	12	1	x
河 南 町	39	39	117	-	-	22	22	39	-	-	26	15	29	13	93
千 早 赤 阪 村	9	9	25	-	-	9	9	17	-	-	10	9	21	1	x

単位 { 経営体数：経営体
面積： a

なす					トマト					ピーマン				
作付 実 経営 体 数	露地		施設		作付 実 経営 体 数	露地		施設		作付 実 経営 体 数	露地		施設	
	作付 経営 体 数	作付 面積	作付 経営 体 数	作付 面積		作付 経営 体 数	作付 面積	作付 経営 体 数	作付 面積		作付 経営 体 数	作付 面積	作付 経営 体 数	作付 面積
774	621	2,847	201	2,951	593	402	1,455	213	1,576	252	235	439	22	35
11	11	52	-	-	13	12	362	1	x	10	10	22	-	-
45	34	147	12	58	71	26	116	47	417	15	14	47	1	x
44	25	197	23	355	26	11	24	15	68	16	14	26	3	2
6	6	7	-	-	5	5	8	-	-	4	4	6	-	-
7	7	15	-	-	2	2	x	-	-	1	1	x	-	-
3	3	8	-	-	7	7	43	-	-	2	2	x	-	-
2	2	x	-	-	2	2	x	-	-	1	1	x	-	-
24	24	36	1	x	38	25	52	14	155	10	10	13	-	-
49	27	273	28	423	13	8	15	6	61	4	4	9	-	-
5	5	7	-	-	3	3	4	-	-	1	1	x	-	-
34	33	51	1	x	30	25	59	6	27	12	12	18	-	-
43	41	64	5	4	49	39	93	12	62	25	23	42	3	7
15	14	25	1	x	11	10	22	1	x	7	7	11	-	-
75	43	322	38	371	27	12	18	16	204	13	11	22	3	0
59	25	312	43	1,237	25	16	65	12	52	10	7	24	3	7
16	16	47	-	-	14	12	22	3	6	4	4	7	-	-
23	23	79	-	-	19	17	51	3	39	14	14	20	-	-
7	7	18	-	-	8	7	12	1	x	3	3	7	-	-
1	1	x	-	-	2	-	-	2	x	-	-	-	-	-
31	21	159	14	208	17	6	34	11	177	8	6	11	2	x
19	19	28	1	x	12	12	29	2	x	8	8	12	-	-
-	-	-	-	-	-	-	-	-	-	-	-	-	-	-
11	9	30	2	x	10	6	16	5	21	2	2	x	-	-
-	-	-	-	-	-	-	-	-	-	-	-	-	-	-
2	2	x	-	-	2	2	x	-	-	-	-	-	-	-
1	1	x	-	-	1	1	x	-	-	1	1	x	-	-
-	-	-	-	-	1	-	-	1	x	1	1	x	-	-
22	21	71	1	x	29	23	107	7	37	8	8	16	-	-
20	19	176	2	x	9	8	11	1	x	1	1	x	-	-
4	4	5	-	-	2	2	x	-	-	2	2	x	-	-
9	9	10	-	-	7	6	7	1	x	6	6	6	-	-
8	8	19	-	-	9	6	26	3	31	1	1	x	-	-
13	13	125	2	x	3	2	x	1	x	-	-	-	-	-
2	2	x	-	-	3	3	9	-	-	1	1	x	-	-
17	16	28	3	3	19	14	26	8	24	7	5	5	3	2
66	66	137	1	x	65	44	96	22	121	38	36	68	2	x
3	2	x	2	x	-	-	-	-	-	-	-	-	-	-
19	18	130	1	x	5	5	9	-	-	4	4	13	-	-
6	6	23	-	-	1	1	x	-	-	1	1	x	-	-
2	2	x	-	-	2	1	x	1	x	-	-	-	-	-
6	4	17	2	x	6	5	6	1	x	1	1	x	-	-
35	24	133	17	143	18	9	19	10	26	8	7	12	2	x
9	8	26	1	x	7	7	26	-	-	2	2	x	-	-

単位 { 経営体数：経営体
面積：a

市町村	いちご					メロン					すいか				
	作付 実経営 体数	露地		施設		作付 実経営 体数	露地		施設		作付 実経営 体数	露地		施設	
		作付 経営 体数	作付 面積	作付 経営 体数	作付 面積		作付 経営 体数	作付 面積	作付 経営 体数	作付 面積		作付 経営 体数	作付 面積	作付 経営 体数	作付 面積
大 阪 府	107	75	295	37	294	16	11	23	6	18	131	130	350	3	1
大 阪 市	-	-	-	-	-	-	-	-	-	-	-	1	1	x	-
堺 市	8	6	16	3	18	2	2	x	1	x	10	10	22	1	x
岸 和 田 市	1	-	-	1	x	2	1	x	1	x	5	5	14	1	x
豊 中 市	1	1	x	-	-	-	-	-	-	-	1	1	x	-	-
池 田 市	-	-	-	-	-	-	-	-	-	-	1	1	x	-	-
吹 田 市	1	1	x	-	-	-	-	-	-	-	-	-	-	-	-
泉 大 津 市	1	1	x	-	-	-	-	-	-	-	1	1	x	-	-
高 槻 市	6	4	10	2	x	1	1	x	-	-	6	6	7	-	-
貝 塚 市	3	2	x	2	x	1	1	x	-	-	6	6	33	-	-
守 口 市	-	-	-	-	-	-	-	-	-	-	-	-	-	-	-
枚 方 市	5	3	15	2	x	1	1	x	-	-	6	6	8	-	-
茨 木 市	6	5	13	1	x	-	-	-	-	-	9	9	14	-	-
八 尾 市	6	5	61	1	x	-	-	-	-	-	1	1	x	-	-
泉 佐 野 市	-	-	-	-	-	1	-	-	1	x	5	5	25	-	-
富 田 林 市	13	10	38	5	23	-	-	-	-	-	13	13	33	-	-
寝 屋 川 市	3	2	x	1	x	-	-	-	-	-	1	1	x	-	-
河 内 長 野 市	5	5	15	-	-	-	-	-	-	-	5	5	6	-	-
松 原 市	-	-	-	-	-	-	-	-	-	-	2	2	x	-	-
大 東 市	-	-	-	-	-	-	-	-	-	-	-	-	-	-	-
和 泉 市	6	-	-	6	82	-	-	-	-	-	1	1	x	-	-
箕 面 市	8	8	26	1	x	-	-	-	-	-	7	6	16	1	x
柏 原 市	2	1	x	1	x	-	-	-	-	-	-	-	-	-	-
羽 曳 野 市	5	2	x	3	9	-	-	-	-	-	3	3	8	-	-
門 真 市	-	-	-	-	-	-	-	-	-	-	-	-	-	-	-
摂 津 市	-	-	-	-	-	-	-	-	-	-	-	-	-	-	-
高 石 市	-	-	-	-	-	-	-	-	-	-	-	-	-	-	-
藤 井 寺 市	-	-	-	-	-	-	-	-	-	-	-	-	-	-	-
東 大 阪 市	3	1	x	2	x	1	1	x	-	-	4	4	7	-	-
泉 南 市	-	-	-	-	-	-	-	-	-	-	3	3	9	-	-
四 條 畷 市	-	-	-	-	-	-	-	-	-	-	-	-	-	-	-
交 野 市	1	1	x	-	-	1	1	x	-	-	-	-	-	-	-
大 阪 狭 山 市	-	-	-	-	-	-	-	-	-	-	1	1	x	-	-
阪 南 市	1	-	-	1	x	-	-	-	-	-	-	-	-	-	-
島 本 町	-	-	-	-	-	-	-	-	-	-	1	1	x	-	-
豊 能 町	-	-	-	-	-	-	-	-	-	-	4	4	6	-	-
能 勢 町	8	5	17	3	18	1	-	-	1	x	10	10	19	-	-
忠 岡 町	-	-	-	-	-	-	-	-	-	-	-	-	-	-	-
熊 取 町	1	1	x	-	-	-	-	-	-	-	10	10	29	-	-
田 尻 町	-	-	-	-	-	1	1	x	-	-	1	1	x	-	-
岬 町	-	-	-	-	-	-	-	-	-	-	-	-	-	-	-
太 子 町	4	4	10	-	-	1	-	-	1	x	3	3	11	-	-
河 南 町	9	7	26	2	x	3	2	x	1	x	6	6	27	-	-
千 早 赤 阪 村	-	-	-	-	-	-	-	-	-	-	4	4	7	-	-

単位 { 経営体数：経営体
面積： a

その他の野菜				
作付 (栽培) 実経営 体数	露地		施設	
	作付 (栽培) 経営 体数	作付 (栽培) 面積	作付 (栽培) 経営 体数	作付 (栽培) 面積
1,089	972	16,441	253	7,543
35	34	702	4	38
104	79	1,372	43	1,964
100	84	1,891	31	1,090
6	6	104	-	-
8	8	133	-	-
14	14	313	1	x
-	-	-	-	-
28	27	208	4	2
105	78	2,272	57	2,582
7	7	40	-	-
37	37	385	-	-
53	52	413	4	18
70	69	1,653	15	170
93	84	1,633	20	217
37	33	438	9	73
12	11	38	2	x
20	20	290	2	x
27	26	582	2	x
-	-	-	-	-
34	27	677	10	750
17	16	69	1	x
4	4	47	2	x
12	11	195	2	x
10	9	143	2	x
3	3	16	1	x
2	2	x	1	x
5	4	33	2	x
32	29	326	7	54
25	20	488	5	72
3	2	x	1	x
4	4	9	-	-
3	3	14	1	x
9	8	84	1	x
6	6	134	-	-
18	18	63	1	x
70	65	872	11	35
2	2	x	1	x
17	17	217	4	47
6	6	21	-	-
3	3	21	-	-
5	5	17	1	x
37	33	403	5	189
6	6	69	-	-

2 農業経営体

(16) 販売目的の果樹類の栽培経営体数と栽培面積

単位 { 経営体数：経営体
面積：a

市町村	温州みかん					その他のかんきつ					りんご				
	栽培 実 経営 体 数	露地		施設		栽培 実 経営 体 数	露地		施設		栽培 実 経営 体 数	露地		施設	
		栽培 経営 体 数	栽培 面積	栽培 経営 体 数	栽培 面積		栽培 経営 体 数	栽培 面積	栽培 経営 体 数	栽培 面積		栽培 経営 体 数	栽培 面積	栽培 経営 体 数	栽培 面積
大 阪 府	506	505	17,800	2	4	151	150	1,491	1	0	-	-	-	-	-
大 阪 市	x	-	-	x	x	x	1	x	x	x	-	-	-	-	-
堺 市	x	35	1,357	x	x	x	12	129	x	x	-	-	-	-	-
岸 和 田 市	x	117	4,408	x	x	x	22	347	x	x	-	-	-	-	-
豊 中 市	x	1	x	x	x	x	1	x	x	x	-	-	-	-	-
池 田 市	x	1	x	x	x	x	1	x	x	x	-	-	-	-	-
吹 田 市	x	1	x	x	x	x	2	x	x	x	-	-	-	-	-
泉 大 津 市	x	1	x	x	x	x	1	x	x	x	-	-	-	-	-
高 槻 市	x	1	x	x	x	x	3	5	x	x	-	-	-	-	-
貝 塚 市	x	28	1,418	x	x	x	6	140	x	x	-	-	-	-	-
守 口 市	x	-	-	x	x	x	-	-	x	x	-	-	-	-	-
枚 方 市	x	10	46	x	x	x	7	19	x	x	-	-	-	-	-
茨 木 市	x	7	145	x	x	x	6	23	x	x	-	-	-	-	-
八 尾 市	x	4	38	x	x	x	3	28	x	x	-	-	-	-	-
泉 佐 野 市	x	4	39	x	x	x	7	42	x	x	-	-	-	-	-
富 田 林 市	x	35	1,006	x	x	x	7	53	x	x	-	-	-	-	-
寝 屋 川 市	x	1	x	x	x	x	4	12	x	x	-	-	-	-	-
河 内 長 野 市	x	26	426	x	x	x	8	58	x	x	-	-	-	-	-
松 原 市	x	-	-	x	x	x	1	x	x	x	-	-	-	-	-
大 東 市	x	-	-	x	x	x	-	-	x	x	-	-	-	-	-
和 泉 市	x	103	5,585	x	x	x	15	361	x	x	-	-	-	-	-
箕 面 市	x	5	39	x	x	x	9	49	x	x	-	-	-	-	-
柏 原 市	x	17	287	x	x	x	-	-	x	x	-	-	-	-	-
羽 曳 野 市	x	1	x	x	x	x	2	x	x	x	-	-	-	-	-
門 真 市	x	-	-	x	x	x	-	-	x	x	-	-	-	-	-
摂 津 市	x	1	x	x	x	x	-	-	x	x	-	-	-	-	-
高 石 市	x	-	-	x	x	x	1	x	x	x	-	-	-	-	-
藤 井 寺 市	x	-	-	x	x	x	-	-	x	x	-	-	-	-	-
東 大 阪 市	x	2	x	x	x	x	1	x	x	x	-	-	-	-	-
泉 南 市	x	13	192	x	x	x	5	24	x	x	-	-	-	-	-
四 條 畷 市	x	-	-	x	x	x	-	-	x	x	-	-	-	-	-
交 野 市	x	8	138	x	x	x	6	26	x	x	-	-	-	-	-
大 阪 狭 山 市	x	3	47	x	x	x	4	57	x	x	-	-	-	-	-
阪 南 市	x	1	x	x	x	x	-	-	x	x	-	-	-	-	-
島 本 町	x	1	x	x	x	x	-	-	x	x	-	-	-	-	-
豊 能 町	x	-	-	x	x	x	-	-	x	x	-	-	-	-	-
能 勢 町	x	-	-	x	x	x	-	-	x	x	-	-	-	-	-
忠 岡 町	x	-	-	x	x	x	-	-	x	x	-	-	-	-	-
熊 取 町	x	1	x	x	x	x	1	x	x	x	-	-	-	-	-
田 尻 町	x	3	25	x	x	x	-	-	x	x	-	-	-	-	-
岬 町	x	1	x	x	x	x	-	-	x	x	-	-	-	-	-
太 子 町	x	22	819	x	x	x	6	25	x	x	-	-	-	-	-
河 南 町	x	11	84	x	x	x	4	12	x	x	-	-	-	-	-
千 早 赤 阪 村	x	40	1,576	x	x	x	4	23	x	x	-	-	-	-	-

単位 { 経営体数：経営体
面積：a

ぶどう					日本なし					西洋なし				もも		
栽培 実 営 体 数	露地		施設		栽培 実 営 体 数	露地		施設		栽培 実 営 体 数	露地		施設		栽培 実 営 体 数	露地
	栽培 体 数	栽培 面積	栽培 体 数	栽培 面積		栽培 体 数	栽培 面積	栽培 体 数	栽培 面積		栽培 体 数	栽培 面積	栽培 体 数	栽培 面積		
366	194	5,855	245	12,695	16	16	321	-	-	1	1	1	-	-	75	75
-	-	-	-	-	-	-	-	-	-	x	x	x	-	-	-	-
2	2	x	-	-	1	1	x	-	-	x	x	x	-	-	2	2
12	10	151	3	11	-	-	-	-	-	x	x	x	-	-	38	38
-	-	-	-	-	-	-	-	-	-	x	x	x	-	-	-	-
1	1	x	-	-	-	-	-	-	-	x	x	x	-	-	-	-
-	-	-	-	-	-	-	-	-	-	x	x	x	-	-	-	-
1	1	x	-	-	-	-	-	-	-	x	x	x	-	-	-	-
1	1	x	-	-	-	-	-	-	-	x	x	x	-	-	-	-
4	4	76	1	x	-	-	-	-	-	x	x	x	-	-	1	1
-	-	-	-	-	-	-	-	-	-	x	x	x	-	-	-	-
2	1	x	1	x	-	-	-	-	-	x	x	x	-	-	1	1
8	6	26	2	x	-	-	-	-	-	x	x	x	-	-	-	-
-	-	-	-	-	-	-	-	-	-	x	x	x	-	-	-	-
1	-	-	1	x	1	1	x	-	-	x	x	x	-	-	1	1
1	1	x	-	-	1	1	x	-	-	x	x	x	-	-	-	-
-	-	-	-	-	-	-	-	-	-	x	x	x	-	-	-	-
7	5	60	3	9	10	10	223	-	-	x	x	x	-	-	23	23
-	-	-	-	-	-	-	-	-	-	x	x	x	-	-	-	-
-	-	-	-	-	-	-	-	-	-	x	x	x	-	-	-	-
1	1	x	-	-	1	1	x	-	-	x	x	x	-	-	-	-
1	1	x	-	-	-	-	-	-	-	x	x	x	-	-	1	1
93	78	2,972	49	2,635	-	-	-	-	-	x	x	x	-	-	-	-
132	28	991	119	7,183	-	-	-	-	-	x	x	x	-	-	1	1
-	-	-	-	-	-	-	-	-	-	x	x	x	-	-	-	-
1	1	x	-	-	-	-	-	-	-	x	x	x	-	-	-	-
1	1	x	-	-	-	-	-	-	-	x	x	x	-	-	-	-
-	-	-	-	-	-	-	-	-	-	x	x	x	-	-	1	1
1	1	x	-	-	-	-	-	-	-	x	x	x	-	-	-	-
-	-	-	-	-	-	-	-	-	-	x	x	x	-	-	-	-
-	-	-	-	-	-	-	-	-	-	x	x	x	-	-	-	-
16	13	183	11	472	-	-	-	-	-	x	x	x	-	-	-	-
16	9	201	9	256	-	-	-	-	-	x	x	x	-	-	1	1
-	-	-	-	-	-	-	-	-	-	x	x	x	-	-	-	-
-	-	-	-	-	-	-	-	-	-	x	x	x	-	-	-	-
2	-	-	2	x	-	-	-	-	-	x	x	x	-	-	1	1
6	5	45	1	x	-	-	-	-	-	x	x	x	-	-	1	1
-	-	-	-	-	-	-	-	-	-	x	x	x	-	-	-	-
-	-	-	-	-	-	-	-	-	-	x	x	x	-	-	1	1
1	1	x	1	x	-	-	-	-	-	x	x	x	-	-	-	-
-	-	-	-	-	-	-	-	-	-	x	x	x	-	-	-	-
50	20	564	40	2,059	-	-	-	-	-	x	x	x	-	-	-	-
2	-	-	2	x	-	-	-	-	-	x	x	x	-	-	-	-
3	3	4	-	-	2	2	x	-	-	x	x	x	-	-	2	2

単位 { 経営体数：経営体
面積：a

市町村	もも			おうとう					びわ					かき		
	露地		施設	栽培 実 経営 体 数	露地		施設		栽培 実 経営 体 数	露地		施設		栽培 実 経営 体 数	露地	
	栽培 面積	栽培 経営 体 数	栽培 面積		栽培 経営 体 数	栽培 面積	栽培 経営 体 数	栽培 面積		栽培 経営 体 数	栽培 面積	栽培 経営 体 数	栽培 面積		栽培 経営 体 数	栽培 面積
大阪府	2,281	-	-	-	-	-	-	-	15	15	58	-	-	103	103	1,219
大阪市	-	-	-	-	-	-	-	-	-	-	-	-	-	-	-	-
堺市	x	-	-	-	-	-	-	-	2	2	x	-	-	5	5	101
岸和田市	1,764	-	-	-	-	-	-	-	-	-	-	-	-	10	10	196
豊中市	-	-	-	-	-	-	-	-	-	-	-	-	-	2	2	x
池田市	-	-	-	-	-	-	-	-	-	-	-	-	-	1	1	x
吹田市	-	-	-	-	-	-	-	-	-	-	-	-	-	1	1	x
泉大津市	-	-	-	-	-	-	-	-	1	1	x	-	-	1	1	x
高槻市	-	-	-	-	-	-	-	-	-	-	-	-	-	3	3	66
貝塚市	x	-	-	-	-	-	-	-	-	-	-	-	-	1	1	x
守口市	-	-	-	-	-	-	-	-	-	-	-	-	-	-	-	-
枚方市	x	-	-	-	-	-	-	-	-	-	-	-	-	8	8	33
茨木市	-	-	-	-	-	-	-	-	1	1	x	-	-	5	5	11
八尾市	-	-	-	-	-	-	-	-	1	1	x	-	-	2	2	x
泉佐野市	x	-	-	-	-	-	-	-	1	1	x	-	-	2	2	x
富田林市	-	-	-	-	-	-	-	-	-	-	-	-	-	3	3	6
寝屋川市	-	-	-	-	-	-	-	-	-	-	-	-	-	5	5	22
河内長野市	438	-	-	-	-	-	-	-	1	1	x	-	-	11	11	148
松原市	-	-	-	-	-	-	-	-	-	-	-	-	-	-	-	-
大東市	-	-	-	-	-	-	-	-	-	-	-	-	-	-	-	-
和泉市	-	-	-	-	-	-	-	-	1	1	x	-	-	13	13	257
箕面市	x	-	-	-	-	-	-	-	6	6	24	-	-	4	4	14
柏原市	-	-	-	-	-	-	-	-	1	1	x	-	-	-	-	-
羽曳野市	x	-	-	-	-	-	-	-	-	-	-	-	-	1	1	x
門真市	-	-	-	-	-	-	-	-	-	-	-	-	-	-	-	-
摂津市	-	-	-	-	-	-	-	-	-	-	-	-	-	2	2	x
高石市	-	-	-	-	-	-	-	-	-	-	-	-	-	-	-	-
藤井寺市	x	-	-	-	-	-	-	-	-	-	-	-	-	1	1	x
東大阪市	-	-	-	-	-	-	-	-	-	-	-	-	-	2	2	x
泉南市	-	-	-	-	-	-	-	-	-	-	-	-	-	1	1	x
四條畷市	-	-	-	-	-	-	-	-	-	-	-	-	-	-	-	-
交野市	-	-	-	-	-	-	-	-	-	-	-	-	-	6	6	37
大阪狭山市	x	-	-	-	-	-	-	-	-	-	-	-	-	2	2	x
阪南市	-	-	-	-	-	-	-	-	-	-	-	-	-	-	-	-
島本町	-	-	-	-	-	-	-	-	-	-	-	-	-	-	-	-
豊能町	x	-	-	-	-	-	-	-	-	-	-	-	-	-	-	-
能勢町	x	-	-	-	-	-	-	-	-	-	-	-	-	3	3	7
忠岡町	-	-	-	-	-	-	-	-	-	-	-	-	-	-	-	-
熊取町	x	-	-	-	-	-	-	-	-	-	-	-	-	1	1	x
田尻町	-	-	-	-	-	-	-	-	-	-	-	-	-	-	-	-
岬町	-	-	-	-	-	-	-	-	-	-	-	-	-	-	-	-
太子町	-	-	-	-	-	-	-	-	-	-	-	-	-	4	4	70
河南町	-	-	-	-	-	-	-	-	-	-	-	-	-	-	-	-
千早赤阪村	x	-	-	-	-	-	-	-	-	-	-	-	-	3	3	9

単位 { 経営体数：経営体
面積： a

かき		くり					うめ					すもも				
施設		栽培 実 営 体 数	露地		施設		栽培 実 営 体 数	露地		施設		栽培 実 営 体 数	露地		施設	
栽培 経営 体 数	栽培 面積		栽培 経営 体 数	栽培 面積	栽培 経営 体 数	栽培 面積		栽培 経営 体 数	栽培 面積	栽培 経営 体 数	栽培 面積		栽培 経営 体 数	栽培 面積	栽培 経営 体 数	栽培 面積
-	-	143	143	3,184	-	-	64	64	468	-	-	16	16	181	-	-
-	-	1	1	x	-	-	-	-	-	-	-	-	-	-	-	-
-	-	3	3	25	-	-	3	3	40	-	-	2	2	x	-	-
-	-	5	5	21	-	-	3	3	10	-	-	1	1	x	-	-
-	-	-	-	-	-	-	-	-	-	-	-	-	-	-	-	-
-	-	-	-	-	-	-	-	-	-	-	-	-	-	-	-	-
-	-	-	-	-	-	-	1	1	x	-	-	-	-	-	-	-
-	-	-	-	-	-	-	-	-	-	-	-	-	-	-	-	-
-	-	1	1	x	-	-	1	1	x	-	-	-	-	-	-	-
-	-	-	-	-	-	-	-	-	-	-	-	-	-	-	-	-
-	-	4	4	7	-	-	5	5	14	-	-	3	3	106	-	-
-	-	4	4	20	-	-	2	2	x	-	-	-	-	-	-	-
-	-	-	-	-	-	-	2	2	x	-	-	1	1	x	-	-
-	-	1	1	x	-	-	2	2	x	-	-	-	-	-	-	-
-	-	3	3	76	-	-	5	5	38	-	-	2	2	x	-	-
-	-	3	3	43	-	-	1	1	x	-	-	-	-	-	-	-
-	-	3	3	35	-	-	6	6	48	-	-	3	3	25	-	-
-	-	1	1	x	-	-	-	-	-	-	-	-	-	-	-	-
-	-	-	-	-	-	-	-	-	-	-	-	-	-	-	-	-
-	-	7	7	55	-	-	10	10	103	-	-	1	1	x	-	-
-	-	14	14	180	-	-	5	5	9	-	-	2	2	x	-	-
-	-	1	1	x	-	-	-	-	-	-	-	-	-	-	-	-
-	-	1	1	x	-	-	2	2	x	-	-	-	-	-	-	-
-	-	-	-	-	-	-	-	-	-	-	-	-	-	-	-	-
-	-	1	1	x	-	-	1	1	x	-	-	-	-	-	-	-
-	-	-	-	-	-	-	-	-	-	-	-	-	-	-	-	-
-	-	-	-	-	-	-	1	1	x	-	-	-	-	-	-	-
-	-	2	2	x	-	-	4	4	37	-	-	-	-	-	-	-
-	-	-	-	-	-	-	-	-	-	-	-	-	-	-	-	-
-	-	1	1	x	-	-	1	1	x	-	-	1	1	x	-	-
-	-	1	1	x	-	-	2	2	x	-	-	-	-	-	-	-
-	-	-	-	-	-	-	-	-	-	-	-	-	-	-	-	-
-	-	-	-	-	-	-	-	-	-	-	-	-	-	-	-	-
-	-	4	4	46	-	-	-	-	-	-	-	-	-	-	-	-
-	-	77	77	2,526	-	-	1	1	x	-	-	-	-	-	-	-
-	-	-	-	-	-	-	-	-	-	-	-	-	-	-	-	-
-	-	-	-	-	-	-	-	-	-	-	-	-	-	-	-	-
-	-	-	-	-	-	-	1	1	x	-	-	-	-	-	-	-
-	-	-	-	-	-	-	2	2	x	-	-	-	-	-	-	-
-	-	1	1	x	-	-	1	1	x	-	-	-	-	-	-	-
-	-	1	1	x	-	-	1	1	x	-	-	-	-	-	-	-
-	-	3	3	12	-	-	1	1	x	-	-	-	-	-	-	-

単位 { 経営体数：経営体
面積：a

市町村	キウイフルーツ					パインアップル					その他の果樹				
	栽培 実 営 体 数	露地		施設		栽培 実 営 体 数	露地		施設		栽培 実 営 体 数	露地		施設	
		栽培 経営 体 数	栽培 面積	栽培 経営 体 数	栽培 面積		栽培 経営 体 数	栽培 面積	栽培 経営 体 数	栽培 面積		栽培 経営 体 数	栽培 面積	栽培 経営 体 数	栽培 面積
大 阪 府	28	28	324	-	-	-	-	-	-	-	187	182	2,555	7	40
大 阪 市	-	-	-	-	-	-	-	-	-	-	1	1	x	-	-
堺 市	1	1	x	-	-	-	-	-	-	-	5	5	22	-	-
岸 和 田 市	5	5	139	-	-	-	-	-	-	-	24	23	376	1	x
豊 中 市	-	-	-	-	-	-	-	-	-	-	2	2	x	-	-
池 田 市	1	1	x	-	-	-	-	-	-	-	1	1	x	-	-
吹 田 市	-	-	-	-	-	-	-	-	-	-	1	1	x	-	-
泉 大 津 市	-	-	-	-	-	-	-	-	-	-	2	2	x	-	-
高 槻 市	-	-	-	-	-	-	-	-	-	-	3	3	57	-	-
貝 塚 市	-	-	-	-	-	-	-	-	-	-	1	1	x	-	-
守 口 市	-	-	-	-	-	-	-	-	-	-	1	1	x	-	-
枚 方 市	1	1	x	-	-	-	-	-	-	-	7	7	41	-	-
茨 木 市	1	1	x	-	-	-	-	-	-	-	9	8	30	1	x
八 尾 市	-	-	-	-	-	-	-	-	-	-	4	4	46	-	-
泉 佐 野 市	-	-	-	-	-	-	-	-	-	-	3	3	14	-	-
富 田 林 市	-	-	-	-	-	-	-	-	-	-	10	10	152	-	-
寝 屋 川 市	-	-	-	-	-	-	-	-	-	-	1	1	x	-	-
河 内 長 野 市	4	4	34	-	-	-	-	-	-	-	7	7	56	-	-
松 原 市	1	1	x	-	-	-	-	-	-	-	1	1	x	-	-
大 東 市	-	-	-	-	-	-	-	-	-	-	-	-	-	-	-
和 泉 市	2	2	x	-	-	-	-	-	-	-	11	11	156	-	-
箕 面 市	2	2	x	-	-	-	-	-	-	-	8	8	51	-	-
柏 原 市	-	-	-	-	-	-	-	-	-	-	7	7	80	-	-
羽 曳 野 市	1	1	x	-	-	-	-	-	-	-	28	27	501	2	x
門 真 市	-	-	-	-	-	-	-	-	-	-	-	-	-	-	-
摂 津 市	-	-	-	-	-	-	-	-	-	-	-	-	-	-	-
高 石 市	-	-	-	-	-	-	-	-	-	-	1	1	x	-	-
藤 井 寺 市	-	-	-	-	-	-	-	-	-	-	11	11	211	-	-
東 大 阪 市	-	-	-	-	-	-	-	-	-	-	2	1	x	1	x
泉 南 市	-	-	-	-	-	-	-	-	-	-	4	4	20	1	x
四 條 畷 市	-	-	-	-	-	-	-	-	-	-	-	-	-	-	-
交 野 市	4	4	31	-	-	-	-	-	-	-	1	1	x	-	-
大 阪 狭 山 市	-	-	-	-	-	-	-	-	-	-	3	3	26	-	-
阪 南 市	-	-	-	-	-	-	-	-	-	-	2	2	x	-	-
島 本 町	-	-	-	-	-	-	-	-	-	-	-	-	-	-	-
豊 能 町	1	1	x	-	-	-	-	-	-	-	1	1	x	-	-
能 勢 町	1	1	x	-	-	-	-	-	-	-	6	5	225	1	x
忠 岡 町	-	-	-	-	-	-	-	-	-	-	-	-	-	-	-
熊 取 町	-	-	-	-	-	-	-	-	-	-	1	1	x	-	-
田 尻 町	-	-	-	-	-	-	-	-	-	-	-	-	-	-	-
岬 町	1	1	x	-	-	-	-	-	-	-	-	-	-	-	-
太 子 町	1	1	x	-	-	-	-	-	-	-	1	1	x	-	-
河 南 町	1	1	x	-	-	-	-	-	-	-	15	15	298	-	-
千 早 赤 阪 村	-	-	-	-	-	-	-	-	-	-	2	2	x	-	-

2 農業経営体

(17) 販売目的の花き類・花木の作付(栽培)経営体数と作付(栽培)面積

単位 { 経営体数：経営体
面積：a

市町村	花き類					花木				
	作付 (栽培) 実経営 体数	露地		施設		栽培 実経営 体数	露地		施設	
		作付 (栽培) 経営体数	作付 (栽培) 面積	作付 (栽培) 経営体数	作付 (栽培) 面積		栽培 経営体数	栽培 面積	栽培 経営体数	栽培 面積
大阪府	323	289	6,307	127	2,595	123	123	4,880	2	3
大阪市	7	7	70	5	89	x	-	-	x	x
堺市	12	9	63	4	38	x	17	1,256	x	x
岸和田市	23	22	408	8	102	x	3	40	x	x
豊中市	3	3	308	1	x	x	1	x	x	x
池田市	6	6	215	1	x	x	32	1,523	x	x
吹田市	-	-	-	-	-	x	-	-	x	x
泉大津市	5	4	158	4	62	x	1	x	x	x
高槻市	6	4	15	3	34	x	-	-	x	x
貝塚市	3	2	x	2	x	x	3	252	x	x
守口市	-	-	-	-	-	x	-	-	x	x
枚方市	8	8	103	-	-	x	2	x	x	x
茨木市	12	9	59	5	57	x	1	x	x	x
八尾市	54	53	2,050	9	792	x	24	630	x	x
泉佐野市	14	12	39	5	36	x	2	x	x	x
富田林市	8	6	26	4	18	x	2	x	x	x
寝屋川市	2	2	x	-	-	x	-	-	x	x
河内長野市	9	6	15	7	43	x	4	11	x	x
松原市	1	-	-	1	x	x	-	-	x	x
大東市	-	-	-	-	-	x	-	-	x	x
和泉市	42	41	1,175	26	808	x	-	-	x	x
箕面市	19	19	364	2	x	x	10	221	x	x
柏原市	2	2	x	1	x	x	2	x	x	x
羽曳野市	5	4	23	2	x	x	-	-	x	x
門真市	-	-	-	-	-	x	-	-	x	x
摂津市	-	-	-	-	-	x	-	-	x	x
高石市	-	-	-	-	-	x	-	-	x	x
藤井寺市	-	-	-	-	-	x	-	-	x	x
東大阪市	17	14	172	10	104	x	-	-	x	x
泉南市	14	12	597	10	197	x	1	x	x	x
四條畷市	4	4	91	-	-	x	-	-	x	x
交野市	-	-	-	-	-	x	-	-	x	x
大阪狭山市	1	1	x	-	-	x	1	x	x	x
阪南市	1	-	-	1	x	x	-	-	x	x
島本町	-	-	-	-	-	x	-	-	x	x
豊能町	4	4	20	1	x	x	-	-	x	x
能勢町	17	15	64	6	19	x	5	39	x	x
忠岡町	-	-	-	-	-	x	-	-	x	x
熊取町	2	2	x	-	-	x	-	-	x	x
田尻町	-	-	-	-	-	x	-	-	x	x
岬町	1	-	-	1	x	x	-	-	x	x
太子町	1	1	x	-	-	x	1	x	x	x
河南町	14	11	118	6	107	x	10	702	x	x
千早赤阪村	6	6	77	2	x	x	1	x	x	x

2 農業経営体

(18) 販売目的の花き類の品目別作付(栽培)経営体数

単位：経営体

市町村	花き類の作付(栽培)実経営体数				
	切り花類	球根類	鉢もの類	花壇用苗もの類	
大阪府	323	281	56	25	35
大阪市	7	2	-	-	5
堺市	12	9	2	4	1
岸和田市	23	22	2	1	1
豊中市	3	3	-	-	-
池田市	6	3	-	1	2
吹田市	-	-	-	-	-
泉大津市	5	1	-	3	1
高槻市	6	4	1	-	2
貝塚市	3	3	1	-	-
守口市	-	-	-	-	-
枚方市	8	8	-	1	-
茨木市	12	8	4	2	5
八尾市	54	51	5	1	1
泉佐野市	14	13	3	1	4
富田林市	8	6	1	1	1
寝屋川市	2	2	-	-	-
河内長野市	9	7	-	1	3
松原市	1	-	-	-	1
大東市	-	-	-	-	-
和泉市	42	42	23	-	-
箕面市	19	18	-	-	2
柏原市	2	2	1	1	-
羽曳野市	5	5	-	-	-
門真市	-	-	-	-	-
摂津市	-	-	-	-	-
高石市	-	-	-	-	-
藤井寺市	-	-	-	-	-
東大阪市	17	17	3	-	1
泉南市	14	10	6	1	2
四條畷市	4	4	-	-	-
交野市	-	-	-	-	-
大阪狭山市	1	1	1	-	-
阪南市	1	1	-	-	-
島本町	-	-	-	-	-
豊能町	4	4	-	-	-
能勢町	17	16	2	3	1
忠岡町	-	-	-	-	-
熊取町	2	2	-	1	-
田尻町	-	-	-	-	-
岬町	1	-	-	1	-
太子町	1	1	-	-	-
河南町	14	10	-	2	2
千早赤阪村	6	6	1	-	-

2 農業経営体

(19) 販売目的のその他の作物の作付(栽培)経営体数と作付(栽培)面積

単位：経営体

市町村	その他の作物（稲（飼料用）を除く）				
	作付（栽培） 実経営体数	露地		施設	
		作付（栽培） 経営体数	作付（栽培） 面積	作付（栽培） 経営体数	作付（栽培） 面積
大阪府	124	114	2,052	17	321
大阪市	1	1	x	-	-
堺市	9	8	224	1	x
岸和田市	11	10	256	3	133
豊中市	3	3	47	-	-
池田市	11	11	378	-	-
吹田市	2	2	x	-	-
泉大津市	-	-	-	-	-
高槻市	7	6	79	1	x
貝塚市	10	9	248	4	103
守口市	-	-	-	-	-
枚方市	8	8	103	-	-
茨木市	2	1	x	1	x
八尾市	7	7	57	-	-
泉佐野市	6	4	75	2	x
富田林市	2	2	x	-	-
寝屋川市	3	3	19	-	-
河内長野市	6	5	47	2	x
松原市	1	1	x	-	-
大東市	-	-	-	-	-
和泉市	4	4	44	-	-
箕面市	2	2	x	-	-
柏原市	-	-	-	-	-
羽曳野市	2	2	x	-	-
門真市	-	-	-	-	-
摂津市	-	-	-	-	-
高石市	-	-	-	-	-
藤井寺市	-	-	-	-	-
東大阪市	2	2	x	1	x
泉南市	-	-	-	-	-
四條畷市	-	-	-	-	-
交野市	1	1	x	-	-
大阪狭山市	-	-	-	-	-
阪南市	1	1	x	-	-
島本町	-	-	-	-	-
豊能町	1	1	x	-	-
能勢町	10	10	92	-	-
忠岡町	-	-	-	-	-
熊取町	4	4	40	-	-
田尻町	-	-	-	-	-
岬町	1	1	x	-	-
太子町	1	-	-	1	x
河南町	5	4	35	1	x
千早赤阪村	1	1	x	-	-

2 農業経営体

(20) 家畜等を販売目的で飼養している経営体数と飼養頭羽数

単位 { 経営体数：経営体
頭数：頭・羽

市町村	販売目的で飼養している牛										豚	
	飼養 実経 営体数	飼養 頭数	乳用牛		肉用牛						飼養 経営 体数	飼養 頭数
			飼養 経営 体数	飼養 頭数	飼養 実経 営体数	飼養 頭数	肥育中の牛		売る予定の子牛			
							飼養 経営 体数	飼養 頭数	飼養 経営 体数	飼養 頭数		
大 阪 府	21	2,043	19	1,609	15	434	7	355	9	43	4	2,543
大 阪 市	-	-	-	-	X	X	X	X	X	X	X	X
堺 市	11	X	11	1,274	X	X	X	X	X	X	X	X
岸 和 田 市	1	X	1	X	X	X	X	X	X	X	X	X
豊 中 市	-	-	-	-	X	X	X	X	X	X	X	X
池 田 市	-	-	-	-	X	X	X	X	X	X	X	X
吹 田 市	-	-	-	-	X	X	X	X	X	X	X	X
泉 大 津 市	-	-	-	-	X	X	X	X	X	X	X	X
高 槻 市	-	-	-	-	X	X	X	X	X	X	X	X
貝 塚 市	-	-	-	-	X	X	X	X	X	X	X	X
守 口 市	-	-	-	-	X	X	X	X	X	X	X	X
枚 方 市	1	X	1	X	X	X	X	X	X	X	X	X
茨 木 市	-	-	-	-	X	X	X	X	X	X	X	X
八 尾 市	-	-	-	-	X	X	X	X	X	X	X	X
泉 佐 野 市	1	X	1	X	X	X	X	X	X	X	X	X
富 田 林 市	-	-	-	-	X	X	X	X	X	X	X	X
寝 屋 川 市	-	-	-	-	X	X	X	X	X	X	X	X
河 内 長 野 市	-	-	-	-	X	X	X	X	X	X	X	X
松 原 市	-	-	-	-	X	X	X	X	X	X	X	X
大 東 市	-	-	-	-	X	X	X	X	X	X	X	X
和 泉 市	2	X	2	X	X	X	X	X	X	X	X	X
箕 面 市	-	-	-	-	X	X	X	X	X	X	X	X
柏 原 市	-	-	-	-	X	X	X	X	X	X	X	X
羽 曳 野 市	-	-	-	-	X	X	X	X	X	X	X	X
門 真 市	-	-	-	-	X	X	X	X	X	X	X	X
摂 津 市	-	-	-	-	X	X	X	X	X	X	X	X
高 石 市	-	-	-	-	X	X	X	X	X	X	X	X
藤 井 寺 市	-	-	-	-	X	X	X	X	X	X	X	X
東 大 阪 市	-	-	-	-	X	X	X	X	X	X	X	X
泉 南 市	-	-	-	-	X	X	X	X	X	X	X	X
四 條 畷 市	-	-	-	-	X	X	X	X	X	X	X	X
交 野 市	-	-	-	-	X	X	X	X	X	X	X	X
大 阪 狭 山 市	-	-	-	-	X	X	X	X	X	X	X	X
阪 南 市	1	X	-	-	X	X	X	X	X	X	X	X
島 本 町	-	-	-	-	X	X	X	X	X	X	X	X
豊 能 町	-	-	-	-	X	X	X	X	X	X	X	X
能 勢 町	2	X	1	X	X	X	X	X	X	X	X	X
忠 岡 町	-	-	-	-	X	X	X	X	X	X	X	X
熊 取 町	1	X	1	X	X	X	X	X	X	X	X	X
田 尻 町	-	-	-	-	X	X	X	X	X	X	X	X
岬 町	-	-	-	-	X	X	X	X	X	X	X	X
太 子 町	-	-	-	-	X	X	X	X	X	X	X	X
河 南 町	1	X	1	X	X	X	X	X	X	X	X	X
千 早 赤 阪 村	-	-	-	-	X	X	X	X	X	X	X	X

単位 { 経営体数：経営体
頭数：頭・羽

採卵鶏		ブロイラー		この行っている経営体数	その他の経営体数
飼養経営体数	飼養羽数	出荷した経営体数	出荷羽数		
18	55,278	-	-	53	21
3	14,500	-	-	-	-
-	-	-	-	-	1
2	x	-	-	-	2
-	-	-	-	1	2
-	-	-	-	2	-
-	-	-	-	-	1
-	-	-	-	-	-
-	-	-	-	4	1
-	-	-	-	2	-
-	-	-	-	-	-
1	x	-	-	2	1
2	x	-	-	8	-
1	x	-	-	1	-
1	x	-	-	1	-
3	21,000	-	-	2	-
1	x	-	-	-	-
-	-	-	-	5	3
1	x	-	-	-	1
-	-	-	-	-	-
-	-	-	-	3	1
-	-	-	-	3	1
-	-	-	-	-	-
-	-	-	-	-	-
-	-	-	-	1	-
-	-	-	-	-	-
-	-	-	-	-	-
-	-	-	-	1	-
-	-	-	-	-	-
-	-	-	-	-	-
-	-	-	-	1	-
-	-	-	-	1	-
-	-	-	-	-	-
-	-	-	-	-	-
-	-	-	-	-	1
-	-	-	-	3	-
2	x	-	-	7	5
-	-	-	-	-	-
-	-	-	-	-	-
-	-	-	-	-	-
-	-	-	-	1	-
-	-	-	-	1	-
1	x	-	-	-	-
-	-	-	-	3	-

2 農業経営体

(21) 農作業を受託した経営体の事業部門別経営体数

単位：経営体

市町村	実 営 体 数	耕種部門の作業を受託した経営体数										畜産部 門の作 業を受 託した 経営体 数	酪農 ヘル パー
		実 営 体 数	水 稲 作	麦 作	大 豆 作	野 菜 作	果 樹 作	飼 料 用 作 物 作	工 芸 農 作 物 作	さ と う さ き び 作	そ の 他 の 作 物 作		
大 阪 府	313	313	291	1	5	15	11	-	2	-	4	-	-
大 阪 市	4	4	1	-	-	2	-	-	1	-	-	-	-
堺 市	27	27	25	1	1	1	2	-	-	-	-	-	-
岸 和 田 市	7	7	5	-	1	1	-	-	-	-	-	-	-
豊 中 市	2	2	2	-	-	-	-	-	-	-	-	-	-
池 田 市	1	1	1	-	-	-	-	-	-	-	-	-	-
吹 田 市	2	2	1	-	-	1	-	-	-	-	-	-	-
泉 大 津 市	2	2	2	-	-	-	-	-	-	-	-	-	-
高 槻 市	32	32	32	-	-	-	-	-	-	-	-	-	-
貝 塚 市	15	15	14	-	-	1	1	-	-	-	-	-	-
守 口 市	1	1	1	-	-	-	-	-	-	-	-	-	-
枚 方 市	21	21	19	-	-	2	1	-	-	-	1	-	-
茨 木 市	26	26	26	-	2	1	-	-	-	-	1	-	-
八 尾 市	3	3	3	-	-	1	-	-	-	-	-	-	-
泉 佐 野 市	7	7	7	-	-	1	-	-	-	-	-	-	-
富 田 林 市	18	18	15	-	-	3	-	-	-	-	-	-	-
寝 屋 川 市	8	8	8	-	-	-	-	-	-	-	-	-	-
河 内 長 野 市	15	15	15	-	-	-	1	-	-	-	-	-	-
松 原 市	4	4	4	-	-	-	-	-	-	-	-	-	-
大 東 市	1	1	1	-	-	-	-	-	-	-	-	-	-
和 泉 市	14	14	12	-	1	1	-	-	1	-	1	-	-
箕 面 市	3	3	3	-	-	-	1	-	-	-	-	-	-
柏 原 市	2	2	-	-	-	-	2	-	-	-	-	-	-
羽 曳 野 市	1	1	-	-	-	-	1	-	-	-	-	-	-
門 真 市	1	1	1	-	-	-	-	-	-	-	-	-	-
摂 津 市	3	3	3	-	-	-	-	-	-	-	-	-	-
高 石 市	-	-	-	-	-	-	-	-	-	-	-	-	-
藤 井 寺 市	2	2	1	-	-	-	1	-	-	-	-	-	-
東 大 阪 市	4	4	4	-	-	-	-	-	-	-	-	-	-
泉 南 市	6	6	6	-	-	-	-	-	-	-	-	-	-
四 條 畷 市	1	1	1	-	-	-	-	-	-	-	-	-	-
交 野 市	3	3	3	-	-	-	-	-	-	-	-	-	-
大 阪 狭 山 市	5	5	5	-	-	-	-	-	-	-	-	-	-
阪 南 市	2	2	2	-	-	-	-	-	-	-	-	-	-
島 本 町	2	2	2	-	-	-	-	-	-	-	-	-	-
豊 能 町	8	8	8	-	-	-	-	-	-	-	-	-	-
能 勢 町	35	35	34	-	-	-	1	-	-	-	-	-	-
忠 岡 町	-	-	-	-	-	-	-	-	-	-	-	-	-
熊 取 町	5	5	5	-	-	-	-	-	-	-	-	-	-
田 尻 町	1	1	1	-	-	-	-	-	-	-	-	-	-
岬 町	1	1	1	-	-	-	-	-	-	-	-	-	-
太 子 町	1	1	1	-	-	-	-	-	-	-	-	-	-
河 南 町	13	13	12	-	-	-	-	-	-	-	1	-	-
千 早 赤 阪 村	4	4	4	-	-	-	-	-	-	-	-	-	-

2 農業経営体

(22) 農産物の売上1位の出荷先別経営体数

単位：経営体

市町村	計	農産物の売上1位の出荷先別						
		農協	農協以外の 集出荷団体	卸売市場	小売業者	食品製造業 ・外食産業	消費者に 直接販売	その他
大阪府	5,847	2,490	334	492	314	95	1,541	581
大阪市	91	28	1	20	13	5	19	5
堺市	464	135	31	49	41	7	140	61
岸和田市	351	155	16	44	12	5	98	21
豊中市	44	22	1	3	6	-	9	3
池田市	60	5	5	13	17	-	11	9
吹田市	35	10	-	5	2	2	11	5
泉大津市	14	4	-	4	1	-	3	2
高槻市	375	297	11	2	6	-	41	18
貝塚市	215	78	12	29	14	10	42	30
守口市	22	12	-	-	-	-	7	3
枚方市	267	194	2	2	5	-	43	21
茨木市	373	164	27	5	11	7	102	57
八尾市	184	52	12	69	9	1	29	12
泉佐野市	330	177	18	11	13	9	70	32
富田林市	266	102	16	15	11	-	86	36
寝屋川市	94	53	2	-	7	1	21	10
河内長野市	136	28	1	1	7	3	85	11
松原市	74	24	3	10	6	1	18	12
大東市	24	14	1	2	-	-	6	1
和泉市	271	34	12	54	20	5	111	35
箕面市	101	44	4	5	2	1	42	3
柏原市	102	15	8	37	4	2	21	15
羽曳野市	215	89	38	36	10	1	37	4
門真市	24	12	-	5	3	-	4	-
摂津市	34	21	1	-	5	2	1	4
高石市	11	4	-	-	1	-	5	1
藤井寺市	20	3	1	7	3	-	6	-
東大阪市	107	66	1	15	3	-	17	5
泉南市	187	90	6	6	9	19	35	22
四條畷市	49	32	2	1	3	-	7	4
交野市	112	34	8	1	7	1	53	8
大阪狭山市	85	21	1	3	8	-	42	10
阪南市	65	18	2	1	5	2	23	14
島本町	25	17	1	-	1	1	4	1
豊能町	139	81	5	2	7	2	27	15
能勢町	464	247	55	2	15	5	105	35
忠岡町	11	5	-	2	-	-	3	1
熊取町	70	43	-	-	1	-	15	11
田尻町	22	7	-	1	1	-	10	3
岬町	12	2	-	1	2	-	4	3
太子町	78	16	18	11	2	-	27	4
河南町	161	24	11	12	18	3	68	25
千早赤阪村	63	11	1	6	3	-	33	9

2 農業経営体

(23) 農業生産関連事業を行っている経営体の事業種類別経営体数

単位：経営体

市町村	計	農業生産関連事業を行っていない	農業生産関連事業を行っている	事業種類別								
				農産物の加工	小売業	観光農園	貸農園・体験農園等	農家民宿	農家レストラン	海外への輸出	再生可能エネルギー発電	その他
大阪府	7,673	6,849	824	199	563	70	45	-	16	2	6	76
大阪市	108	86	22	3	18	-	2	-	-	-	-	4
堺市	668	601	67	16	44	6	3	-	1	1	1	12
岸和田市	420	385	35	7	27	4	-	-	1	-	1	3
豊中市	69	62	7	-	7	-	1	-	-	-	-	-
池田市	81	72	9	2	7	-	1	-	-	-	-	1
吹田市	53	45	8	2	6	1	-	-	-	-	-	2
泉大津市	19	17	2	1	1	-	-	-	-	-	-	-
高槻市	440	396	44	17	18	4	10	-	1	-	-	3
貝塚市	259	236	23	10	13	3	1	-	2	-	-	1
守口市	33	30	3	-	3	-	-	-	-	-	-	-
枚方市	364	328	36	4	26	4	5	-	1	-	1	4
茨木市	489	436	53	9	38	6	2	-	2	-	-	3
八尾市	238	194	44	4	42	1	1	-	-	-	-	2
泉佐野市	418	378	40	12	27	-	1	-	-	-	1	7
富田林市	413	386	27	5	15	6	3	-	1	-	-	5
寝屋川市	126	108	18	3	11	7	1	-	-	-	-	1
河内長野市	227	199	28	10	21	-	1	-	-	1	-	2
松原市	89	80	9	-	9	-	-	-	-	-	-	-
大東市	34	30	4	1	2	-	1	-	-	-	-	2
和泉市	317	274	43	13	23	7	3	-	1	-	-	3
箕面市	141	125	16	5	10	1	-	-	1	-	-	2
柏原市	112	83	29	4	18	11	1	-	-	-	-	-
羽曳野市	266	235	31	9	24	-	-	-	-	-	1	3
門真市	44	38	6	1	3	-	2	-	-	-	-	1
摂津市	49	40	9	2	6	-	1	-	-	-	-	1
高石市	20	19	1	-	1	-	-	-	-	-	-	-
藤井寺市	27	25	2	2	-	-	-	-	-	-	-	-
東大阪市	132	122	10	3	6	2	1	-	-	-	-	-
泉南市	230	210	20	9	13	-	-	-	-	-	-	3
四條畷市	65	57	8	2	6	-	1	-	1	-	-	1
交野市	143	120	23	2	18	4	-	-	1	-	-	-
大阪狭山市	110	97	13	1	10	-	-	-	-	-	-	3
阪南市	98	91	7	3	3	-	-	-	-	-	1	1
島本町	36	32	4	3	2	-	1	-	-	-	-	1
豊能町	173	159	14	1	13	-	-	-	-	-	-	1
能勢町	581	522	59	24	33	-	2	-	2	-	-	-
忠岡町	14	12	2	-	2	-	-	-	-	-	-	-
熊取町	100	94	6	1	5	-	-	-	-	-	-	2
田尻町	27	24	3	1	2	-	-	-	-	-	-	-
岬町	23	23	-	-	-	-	-	-	-	-	-	-
太子町	98	87	11	2	8	2	-	-	-	-	-	-
河南町	232	211	21	4	17	-	-	-	1	-	-	1
千早赤阪村	87	80	7	1	5	1	-	-	-	-	-	1

2 農業経営体

(24) 有機農業に取り組んでいる経営体の取組品目別作付（栽培）経営体数と作付（栽培）面積

単位 { 経営体数：経営体
面積：a

市町村	計	有機農業に取り組んでいない	有機農業に取り組んでいる											
			小計		水稻		大豆		野菜		果樹		その他	
			作付 (栽培) 実経営 体数	作付 (栽培) 面積	経営 体数	面積	経営 体数	面積	経営 体数	面積	経営 体数	面積	経営 体数	面積
大阪府	7,673	7,092	581	24,043	269	11,570	26	217	296	6,862	118	5,001	20	393
大阪市	108	97	11	495	6	183	-	-	6	283	2	29	-	-
堺市	668	627	41	1,775	14	522	1	20	22	888	6	275	2	70
岸和田市	420	386	34	1,415	10	440	1	10	23	497	8	457	2	11
豊中市	69	66	3	230	1	150	1	30	2	50	-	-	-	-
池田市	81	78	3	43	-	-	-	-	2	28	-	-	1	15
吹田市	53	48	5	136	-	-	-	-	5	134	1	2	-	-
泉大津市	19	15	4	133	1	57	-	-	2	46	1	30	-	-
高槻市	440	413	27	820	16	657	-	-	12	136	1	1	2	26
貝塚市	259	239	20	697	5	145	1	1	17	478	2	73	-	-
守口市	33	29	4	149	1	102	-	-	3	34	1	13	-	-
枚方市	364	319	45	2,021	36	1,517	2	11	12	285	4	187	2	21
茨木市	489	459	30	965	18	828	1	2	13	105	1	30	-	-
八尾市	238	224	14	321	3	123	-	-	11	158	-	-	2	40
泉佐野市	418	396	22	940	7	298	-	-	19	642	-	-	-	-
富田林市	413	386	27	802	16	531	1	2	16	230	4	39	-	-
寝屋川市	126	108	18	841	16	786	2	11	5	43	1	1	-	-
河内長野市	227	210	17	520	5	203	1	1	9	157	7	159	-	-
松原市	89	83	6	249	3	155	1	1	4	93	-	-	-	-
大東市	34	29	5	319	4	289	-	-	1	30	-	-	-	-
和泉市	317	294	23	1,280	5	205	1	11	9	173	11	806	1	85
箕面市	141	131	10	136	4	66	-	-	4	17	3	53	-	-
柏原市	112	108	4	138	-	-	-	-	-	-	4	138	-	-
羽曳野市	266	237	29	1,150	10	198	-	-	5	71	18	881	-	-
門真市	44	44	-	-	-	-	-	-	-	-	-	-	-	-
摂津市	49	49	-	-	-	-	-	-	-	-	-	-	-	-
高石市	20	18	2	85	1	65	-	-	1	20	-	-	-	-
藤井寺市	27	24	3	97	1	40	-	-	2	47	1	10	-	-
東大阪市	132	116	16	244	2	70	1	20	15	150	1	4	-	-
泉南市	230	210	20	1,457	11	661	-	-	12	686	5	50	2	60
四條畷市	65	57	8	391	6	357	4	16	2	13	-	-	1	5
交野市	143	130	13	372	6	164	-	-	5	31	5	177	-	-
大阪狭山市	110	95	15	401	5	177	-	-	5	57	7	167	-	-
阪南市	98	96	2	88	1	58	-	-	1	30	-	-	-	-
島本町	36	33	3	60	1	20	1	1	1	3	1	1	3	35
豊能町	173	163	10	418	7	318	1	15	6	81	1	4	-	-
能勢町	581	544	37	2,474	19	1,191	2	13	21	776	10	479	1	15
忠岡町	14	13	1	42	1	25	-	-	1	17	-	-	-	-
熊取町	100	93	7	222	3	100	-	-	6	122	-	-	-	-
田尻町	27	25	2	36	1	15	1	7	2	14	-	-	-	-
岬町	23	22	1	23	-	-	-	-	-	-	1	23	-	-
太子町	98	89	9	671	2	90	-	-	2	16	9	565	-	-
河内町	232	208	24	794	17	534	3	45	9	205	-	-	1	10
千早赤阪村	87	81	6	593	4	230	-	-	3	16	2	347	-	-

2 農業経営体

(25) 青色申告を行っている経営体数【総数】

単位：経営体

市町村	合計	青色申告を行っていない	青色申告を行っている																		
			計	正規の簿記					簡易簿記					現金主義							
				小計	1年	2年	3年	4年	5年以上	小計	1年	2年	3年	4年	5年以上	小計	1年	2年	3年	4年	5年以上
大阪府	7,673	5,186	2,487	1,131	36	19	29	19	1,028	1,100	20	37	40	20	983	256	6	5	15	11	219
大阪市	108	34	74	40	-	-	1	-	39	28	-	1	-	-	27	6	-	-	1	-	5
堺市	668	484	184	75	2	2	1	2	68	88	1	7	3	3	74	21	2	2	2	1	14
岸和田市	420	264	156	74	2	2	1	-	69	61	1	2	4	-	54	21	2	-	1	-	18
豊中市	69	40	29	17	-	-	1	-	16	12	-	-	-	1	11	-	-	-	-	-	-
池田市	81	46	35	15	1	-	-	-	14	18	-	-	-	1	17	2	-	-	-	-	2
吹田市	53	24	29	15	1	1	-	-	13	10	-	-	-	-	10	4	-	-	-	1	3
泉大津市	19	7	12	4	-	-	-	-	4	7	-	-	-	-	7	1	-	-	-	-	1
高槻市	440	336	104	48	-	1	-	-	47	47	1	1	-	-	45	9	-	-	-	-	9
貝塚市	259	138	121	44	-	1	2	-	41	65	-	2	2	1	60	12	-	-	1	2	9
守口市	33	20	13	7	-	-	-	-	7	4	-	-	-	-	4	2	-	-	-	-	2
枚方市	364	265	99	45	3	-	3	2	37	42	2	3	3	2	32	12	-	-	1	-	11
茨木市	489	395	94	52	5	2	1	-	44	26	1	-	1	-	24	16	-	1	1	-	14
八尾市	238	137	101	49	2	-	2	-	45	45	2	1	2	1	39	7	-	-	-	-	7
泉佐野市	418	181	237	96	1	3	-	2	90	121	1	1	4	1	114	20	-	1	2	-	17
富田林市	413	321	92	50	2	1	1	1	45	36	-	-	2	-	34	6	-	-	2	-	4
寝屋川市	126	93	33	16	1	-	-	-	15	11	-	-	-	-	11	6	-	1	1	-	4
河内長野市	227	190	37	16	1	-	1	1	13	13	1	1	3	-	8	8	2	-	1	2	3
松原市	89	53	36	21	3	-	-	-	18	10	-	1	-	1	8	5	-	-	-	-	5
大東市	34	21	13	7	-	-	-	-	7	4	-	-	-	-	4	2	-	-	-	-	2
和泉市	317	178	139	59	1	-	2	2	54	73	-	2	3	1	67	7	-	-	1	-	6
箕面市	141	93	48	21	-	-	-	1	20	17	1	-	1	-	15	10	-	-	-	-	10
柏原市	112	55	57	32	2	-	2	2	26	23	1	-	3	-	19	2	-	-	-	-	2
羽曳野市	266	148	118	57	2	1	-	1	53	52	1	5	3	-	43	9	-	-	-	2	7
門真市	44	27	17	5	-	-	-	-	5	11	-	-	1	-	10	1	-	-	-	-	1
摂津市	49	35	14	8	-	2	-	-	6	5	-	1	-	-	4	1	-	-	-	-	1
高石市	20	18	2	2	-	-	-	-	2	-	-	-	-	-	-	-	-	-	-	-	-
藤井寺市	27	17	10	1	-	-	-	-	1	6	-	1	-	1	4	3	-	-	-	-	3
東大阪市	132	61	71	22	-	-	-	1	21	45	1	-	-	-	44	4	-	-	-	-	4
泉南市	230	156	74	34	-	-	2	-	32	33	1	-	-	-	32	7	-	-	1	-	6
四條畷市	65	43	22	9	-	-	2	-	7	11	-	-	-	-	11	2	-	-	-	-	2
交野市	143	105	38	17	2	-	-	-	15	14	-	-	-	-	14	7	-	-	-	1	6
大阪狭山市	110	71	39	14	-	-	1	-	13	15	1	1	-	-	13	10	-	-	-	-	10
阪南市	98	72	26	9	-	-	1	-	8	15	-	-	-	1	14	2	-	-	-	-	2
島本町	36	21	15	9	-	-	-	-	9	2	-	-	-	-	2	4	-	-	-	-	4
豊能町	173	152	21	7	1	1	1	-	4	11	-	-	-	1	10	3	-	-	-	-	3
能勢町	581	506	75	39	4	-	-	1	34	29	3	4	4	2	16	7	-	-	-	-	7
忠岡町	14	5	9	4	-	-	1	-	3	4	1	-	-	-	3	1	-	-	-	-	1
熊取町	100	71	29	11	-	1	-	1	9	12	-	-	-	-	12	6	-	-	-	-	6
田尻町	27	17	10	4	-	-	-	-	4	6	-	-	-	1	5	-	-	-	-	-	-
岬町	23	17	6	4	-	-	-	-	4	2	-	-	-	-	2	-	-	-	-	-	-
太子町	98	51	47	16	-	-	1	1	14	28	-	1	1	1	25	3	-	-	-	-	3
河南町	232	148	84	48	-	1	2	-	45	29	-	2	-	1	26	7	-	-	-	2	5
千早赤阪村	87	70	17	8	-	-	-	1	7	9	-	-	-	-	9	-	-	-	-	-	-

2 農業経営体

(25) 青色申告を行っている経営体数【団体】

単位：経営体

市町村	合計	青色申告を行っていない	青色申告を行っている																		
			計	正規の簿記					簡易簿記					現金主義							
				小計	1年	2年	3年	4年	5年以上	小計	1年	2年	3年	4年	5年以上	小計	1年	2年	3年	4年	5年以上
大阪府	115	39	76	75	2	3	1	-	69	1	-	-	-	-	1	-	-	-	-	-	-
大阪府																					
大阪市	3	1	2	2	-	-	-	-	2	-	-	-	-	-	-	-	-	-	-	-	-
堺市	8	3	5	4	-	-	-	-	4	1	-	-	-	-	1	-	-	-	-	-	-
岸和田市	3	-	3	3	-	-	-	-	3	-	-	-	-	-	-	-	-	-	-	-	-
豊中市	1	-	1	1	-	-	-	-	1	-	-	-	-	-	-	-	-	-	-	-	-
池田市	4	2	2	2	-	-	-	-	2	-	-	-	-	-	-	-	-	-	-	-	-
吹田市	1	-	1	1	-	-	-	-	1	-	-	-	-	-	-	-	-	-	-	-	-
泉大津市	-	-	-	-	-	-	-	-	-	-	-	-	-	-	-	-	-	-	-	-	-
高槻市	5	3	2	2	-	1	-	-	1	-	-	-	-	-	-	-	-	-	-	-	-
貝塚市	2	-	2	2	-	-	-	-	2	-	-	-	-	-	-	-	-	-	-	-	-
守口市	-	-	-	-	-	-	-	-	-	-	-	-	-	-	-	-	-	-	-	-	-
枚方市	4	-	4	4	-	-	-	-	4	-	-	-	-	-	-	-	-	-	-	-	-
茨木市	11	9	2	2	-	-	-	-	2	-	-	-	-	-	-	-	-	-	-	-	-
八尾市	4	3	1	1	-	-	-	-	1	-	-	-	-	-	-	-	-	-	-	-	-
泉佐野市	5	1	4	4	1	-	-	-	3	-	-	-	-	-	-	-	-	-	-	-	-
富田林市	5	2	3	3	-	-	-	-	3	-	-	-	-	-	-	-	-	-	-	-	-
寝屋川市	-	-	-	-	-	-	-	-	-	-	-	-	-	-	-	-	-	-	-	-	-
河内長野市	4	-	4	4	-	-	-	-	4	-	-	-	-	-	-	-	-	-	-	-	-
松原市	4	1	3	3	-	-	-	-	3	-	-	-	-	-	-	-	-	-	-	-	-
大東市	1	1	-	-	-	-	-	-	-	-	-	-	-	-	-	-	-	-	-	-	-
和泉市	12	2	10	10	-	-	-	-	10	-	-	-	-	-	-	-	-	-	-	-	-
箕面市	2	1	1	1	-	-	-	-	1	-	-	-	-	-	-	-	-	-	-	-	-
柏原市	3	-	3	3	1	-	1	-	1	-	-	-	-	-	-	-	-	-	-	-	-
羽曳野市	3	-	3	3	-	-	-	-	3	-	-	-	-	-	-	-	-	-	-	-	-
門真市	1	-	1	1	-	-	-	-	1	-	-	-	-	-	-	-	-	-	-	-	-
摂津市	1	-	1	1	-	1	-	-	-	-	-	-	-	-	-	-	-	-	-	-	-
高石市	1	-	1	1	-	-	-	-	1	-	-	-	-	-	-	-	-	-	-	-	-
藤井寺市	1	-	1	1	-	-	-	-	1	-	-	-	-	-	-	-	-	-	-	-	-
東大阪市	1	-	1	1	-	-	-	-	1	-	-	-	-	-	-	-	-	-	-	-	-
泉南市	4	1	3	3	-	-	-	-	3	-	-	-	-	-	-	-	-	-	-	-	-
四條畷市	1	1	-	-	-	-	-	-	-	-	-	-	-	-	-	-	-	-	-	-	-
交野市	-	-	-	-	-	-	-	-	-	-	-	-	-	-	-	-	-	-	-	-	-
大阪狭山市	1	1	-	-	-	-	-	-	-	-	-	-	-	-	-	-	-	-	-	-	-
阪南市	1	-	1	1	-	-	-	-	1	-	-	-	-	-	-	-	-	-	-	-	-
島本町	-	-	-	-	-	-	-	-	-	-	-	-	-	-	-	-	-	-	-	-	-
豊能町	2	1	1	1	-	1	-	-	-	-	-	-	-	-	-	-	-	-	-	-	-
能勢町	7	4	3	3	-	-	-	-	3	-	-	-	-	-	-	-	-	-	-	-	-
忠岡町	-	-	-	-	-	-	-	-	-	-	-	-	-	-	-	-	-	-	-	-	-
熊取町	-	-	-	-	-	-	-	-	-	-	-	-	-	-	-	-	-	-	-	-	-
田尻町	-	-	-	-	-	-	-	-	-	-	-	-	-	-	-	-	-	-	-	-	-
岬町	-	-	-	-	-	-	-	-	-	-	-	-	-	-	-	-	-	-	-	-	-
太子町	2	-	2	2	-	-	-	-	2	-	-	-	-	-	-	-	-	-	-	-	-
河南町	7	2	5	5	-	-	-	-	5	-	-	-	-	-	-	-	-	-	-	-	-
千早赤阪村	-	-	-	-	-	-	-	-	-	-	-	-	-	-	-	-	-	-	-	-	-

2 農業経営体

(26) データを活用した農業を行っている経営体数【総数】

単位：経営体

市町村	計	データを 活用した 農業を行っ ていない	データを活用した農業を行っている			
			小計	データを 取得して 活用	データを 取得・記録 して活用	データを 取得・分析 して活用
大阪府	7,673	6,668	1,005	570	373	62
大阪市	108	88	20	13	6	1
堺市	668	584	84	42	39	3
岸和田市	420	360	60	36	22	2
豊中市	69	60	9	3	5	1
池田市	81	68	13	9	2	2
吹田市	53	43	10	8	2	-
泉大津市	19	16	3	2	1	-
高槻市	440	384	56	27	27	2
貝塚市	259	213	46	30	11	5
守口市	33	28	5	4	1	-
枚方市	364	316	48	29	18	1
茨木市	489	443	46	26	18	2
八尾市	238	208	30	13	15	2
泉佐野市	418	346	72	51	15	6
富田林市	413	375	38	25	9	4
寝屋川市	126	107	19	9	8	2
河内長野市	227	197	30	19	11	-
松原市	89	75	14	9	4	1
大東市	34	32	2	-	2	-
和泉市	317	266	51	29	18	4
箕面市	141	124	17	5	11	1
柏原市	112	83	29	14	14	1
羽曳野市	266	228	38	25	12	1
門真市	44	42	2	1	-	1
摂津市	49	42	7	3	4	-
高石市	20	18	2	1	1	-
藤井寺市	27	24	3	2	1	-
東大阪市	132	113	19	8	10	1
泉南市	230	197	33	18	12	3
四條畷市	65	60	5	2	3	-
交野市	143	132	11	3	6	2
大阪狭山市	110	93	17	10	6	1
阪南市	98	87	11	6	4	1
島本町	36	34	2	1	1	-
豊能町	173	158	15	8	7	-
能勢町	581	517	64	38	21	5
忠岡町	14	12	2	-	2	-
熊取町	100	89	11	3	6	2
田尻町	27	24	3	2	1	-
岬町	23	20	3	2	1	-
太子町	98	85	13	9	2	2
河南町	232	200	32	18	12	2
千早赤阪村	87	77	10	7	2	1

2 農業経営体

(26) データを活用した農業を行っている経営体数【団体】

単位：経営体

市町村	計	データを 活用した 農業を行っ ていない	データを活用した農業を行っている			
			小計	データを 取得して 活用	データを 取得・記録 して活用	データを 取得・分析 して活用
大阪府	115	67	48	17	19	12
大阪市	3	2	1	-	1	-
堺市	8	6	2	-	1	1
岸和田市	3	2	1	-	-	1
豊中市	1	-	1	-	1	-
池田市	4	1	3	3	-	-
吹田市	1	1	-	-	-	-
泉大津市	-	-	-	-	-	-
高槻市	5	3	2	1	1	-
貝塚市	2	-	2	2	-	-
守口市	-	-	-	-	-	-
枚方市	4	3	1	1	-	-
茨木市	11	11	-	-	-	-
八尾市	4	2	2	-	1	1
泉佐野市	5	4	1	1	-	-
富田林市	5	3	2	-	-	2
寝屋川市	-	-	-	-	-	-
河内長野市	4	2	2	1	1	-
松原市	4	3	1	-	1	-
大東市	1	-	1	-	1	-
和泉市	12	4	8	2	5	1
箕面市	2	2	-	-	-	-
柏原市	3	1	2	-	1	1
羽曳野市	3	1	2	1	1	-
門真市	1	-	1	-	-	1
摂津市	1	-	1	1	-	-
高石市	1	1	-	-	-	-
藤井寺市	1	1	-	-	-	-
東大阪市	1	-	1	-	1	-
泉南市	4	1	3	-	2	1
四條畷市	1	-	1	1	-	-
交野市	-	-	-	-	-	-
大阪狭山市	1	1	-	-	-	-
阪南市	1	-	1	-	-	1
島本町	-	-	-	-	-	-
豊能町	2	2	-	-	-	-
能勢町	7	6	1	1	-	-
忠岡町	-	-	-	-	-	-
熊取町	-	-	-	-	-	-
田尻町	-	-	-	-	-	-
岬町	-	-	-	-	-	-
太子町	2	-	2	-	1	1
河南町	7	4	3	2	-	1
千早赤阪村	-	-	-	-	-	-

2 農業経営体

(27) 経営主年齢階層別の経営体数

単位：経営体

市町村	男女計															
	計	15 ～ 19 歳	20～ 24歳	25～ 29歳	30～ 34歳	35～ 39歳	40～ 44歳	45～ 49歳	50～ 54歳	55～ 59歳	60～ 64歳	65～ 69歳	70～ 74歳	75～ 79歳	80～ 84歳	85歳 以上
大阪府	7,673	-	5	11	33	62	114	198	334	593	988	1,432	1,536	1,028	744	595
大阪市	108	-	-	-	-	-	3	4	5	5	13	21	18	17	7	15
堺市	668	-	-	1	4	3	6	19	25	57	88	120	145	88	55	57
岸和田市	420	-	-	1	-	4	3	15	24	36	49	69	85	66	45	23
豊中市	69	-	-	-	-	1	1	1	3	7	8	11	12	13	3	9
池田市	81	-	-	-	-	1	1	3	3	9	14	12	14	11	8	5
吹田市	53	-	-	-	-	-	1	-	1	7	2	12	10	8	5	7
泉大津市	19	-	-	-	-	-	-	-	-	1	4	5	4	2	-	3
高槻市	440	-	-	-	-	1	3	10	12	44	51	73	97	60	40	49
貝塚市	259	-	-	-	3	3	7	13	15	21	43	50	45	31	20	8
守口市	33	-	-	-	-	-	-	1	1	2	5	5	5	4	5	5
枚方市	364	-	-	-	2	2	4	4	8	23	53	63	75	56	39	35
茨木市	489	-	-	-	-	5	9	13	18	44	65	84	94	64	49	44
八尾市	238	-	-	1	1	2	4	5	14	23	32	34	44	32	18	28
泉佐野市	418	-	-	1	4	4	8	16	28	34	54	96	76	51	33	13
富田林市	413	-	-	-	4	4	4	8	24	32	59	75	83	45	41	34
寝屋川市	126	-	-	-	-	-	1	1	8	14	13	25	23	15	14	12
河内長野市	227	-	-	-	1	2	6	7	4	17	35	47	42	34	17	15
松原市	89	-	-	-	2	-	2	1	4	8	13	16	13	11	8	11
大東市	34	-	-	-	1	1	-	-	4	3	4	6	5	6	2	2
和泉市	317	-	-	2	2	4	6	9	16	35	46	56	59	42	23	17
箕面市	141	-	-	-	2	-	1	5	6	6	20	17	24	16	26	18
柏原市	112	-	-	-	1	-	2	7	7	7	15	22	26	10	9	6
羽曳野市	266	-	2	2	1	8	7	3	4	17	30	53	43	40	42	14
門真市	44	-	-	-	-	-	-	3	1	-	8	7	7	9	3	6
摂津市	49	-	-	-	-	-	1	3	1	3	8	10	6	3	3	11
高石市	20	-	-	-	-	-	1	-	-	-	1	6	6	3	3	-
藤井寺市	27	-	-	-	-	-	-	1	-	2	1	11	6	1	2	3
東大阪市	132	-	-	-	1	1	1	5	10	6	15	19	15	17	22	20
泉南市	230	-	-	-	1	1	6	6	7	19	27	39	57	23	28	16
四條畷市	65	-	-	-	-	-	-	-	4	3	9	12	13	6	8	10
交野市	143	-	-	-	-	-	3	2	5	6	11	35	36	14	17	14
大阪狭山市	110	-	-	-	1	1	1	2	3	7	16	24	21	9	15	10
阪南市	98	-	-	-	1	1	1	-	3	4	12	23	23	14	9	7
島本町	36	-	-	-	-	-	-	-	-	3	8	7	6	4	4	4
豊能町	173	-	-	-	-	1	1	2	9	3	19	45	40	27	17	9
能勢町	581	-	2	2	-	5	12	17	28	40	80	118	134	75	44	24
忠岡町	14	-	-	-	-	-	1	-	1	-	-	1	4	4	-	3
熊取町	100	-	1	-	-	1	3	1	4	9	10	19	25	15	8	4
田尻町	27	-	-	-	-	1	-	2	1	-	-	3	7	4	8	1
岬町	23	-	-	-	-	-	-	-	1	2	3	3	7	2	2	3
太子町	98	-	-	-	1	1	-	1	9	6	9	15	11	28	13	4
河南町	232	-	-	1	-	1	2	5	9	23	23	50	55	35	19	9
千早赤阪村	87	-	-	-	-	3	2	3	4	5	12	13	15	13	10	7

単位：経営体

市町村	男															
	計	15～19歳	20～24歳	25～29歳	30～34歳	35～39歳	40～44歳	45～49歳	50～54歳	55～59歳	60～64歳	65～69歳	70～74歳	75～79歳	80～84歳	85歳以上
大阪府	7,215	-	5	9	33	57	111	193	324	564	955	1,371	1,469	942	655	527
大阪市	99	-	-	-	-	-	3	4	4	5	13	20	17	16	6	11
堺市	634	-	-	1	4	3	6	19	25	54	84	116	140	80	49	53
岸和田市	401	-	-	1	-	4	3	15	24	35	45	66	81	62	43	22
豊中市	65	-	-	-	-	1	1	1	3	7	8	11	12	11	3	7
池田市	76	-	-	-	-	1	1	3	3	9	14	11	13	10	6	5
吹田市	48	-	-	-	-	-	1	-	1	7	2	12	10	6	3	6
泉大津市	18	-	-	-	-	-	-	-	-	1	4	5	4	2	-	2
高槻市	402	-	-	-	-	1	3	10	11	43	49	70	92	48	32	43
貝塚市	248	-	-	-	3	2	7	12	14	21	41	49	43	30	19	7
守口市	30	-	-	-	-	-	-	1	1	2	5	3	5	4	4	5
枚方市	342	-	-	-	2	2	3	3	8	22	50	60	73	51	36	32
茨木市	457	-	-	-	-	5	9	13	18	43	64	78	89	59	42	37
八尾市	229	-	-	1	1	2	4	5	13	22	32	33	40	32	17	27
泉佐野市	399	-	-	1	4	3	8	16	27	30	52	93	74	49	30	12
富田林市	389	-	-	-	4	3	3	8	23	32	58	71	80	41	36	30
寝屋川市	118	-	-	-	-	-	1	1	8	14	13	22	22	13	14	10
河内長野市	216	-	-	-	1	2	6	6	4	17	33	46	39	33	15	14
松原市	84	-	-	-	2	-	2	1	4	8	12	16	12	11	7	9
大東市	34	-	-	-	1	1	-	-	4	3	4	6	5	6	2	2
和泉市	307	-	-	1	2	4	6	9	16	34	44	54	58	40	22	17
箕面市	133	-	-	-	2	-	1	5	6	6	19	17	24	16	21	16
柏原市	98	-	-	-	1	-	2	6	7	5	15	19	25	7	7	4
羽曳野市	244	-	2	2	1	7	7	3	4	15	28	51	39	37	35	13
門真市	42	-	-	-	-	-	-	3	1	-	8	7	7	8	3	5
摂津市	44	-	-	-	-	-	1	3	1	3	8	10	5	2	2	9
高石市	18	-	-	-	-	-	1	-	-	-	1	5	5	3	3	-
藤井寺市	25	-	-	-	-	-	-	1	-	2	1	10	6	-	2	3
東大阪市	119	-	-	-	1	1	1	5	10	4	15	18	13	15	19	17
泉南市	218	-	-	-	1	1	6	6	7	17	27	37	55	20	26	15
四條畷市	55	-	-	-	-	-	-	-	3	2	9	10	12	4	6	9
交野市	129	-	-	-	-	-	2	2	5	6	10	34	33	14	12	11
大阪狭山市	101	-	-	-	1	1	1	2	3	7	14	23	20	7	12	10
阪南市	93	-	-	-	1	1	1	-	3	4	12	22	21	13	9	6
島本町	31	-	-	-	-	-	-	-	-	2	8	6	6	2	3	4
豊能町	165	-	-	-	-	1	1	2	9	3	19	44	39	25	16	6
能勢町	553	-	2	2	-	5	12	17	26	37	79	114	128	70	39	22
忠岡町	13	-	-	-	-	-	1	-	1	-	-	1	4	4	-	2
熊取町	95	-	1	-	-	1	3	1	4	9	10	18	24	12	8	4
田尻町	23	-	-	-	-	1	-	1	-	-	-	3	7	4	6	1
岬町	20	-	-	-	-	-	-	-	1	2	3	3	7	2	1	1
太子町	93	-	-	-	1	1	-	1	9	5	8	15	11	27	12	3
河南町	226	-	-	-	-	1	2	5	9	22	23	49	54	34	18	9
千早赤阪村	81	-	-	-	-	2	2	3	4	4	11	13	15	12	9	6

単位：経営体

市町村	女															
	計	15～19歳	20～24歳	25～29歳	30～34歳	35～39歳	40～44歳	45～49歳	50～54歳	55～59歳	60～64歳	65～69歳	70～74歳	75～79歳	80～84歳	85歳以上
大阪府	458	-	-	2	-	5	3	5	10	29	33	61	67	86	89	68
大阪市	9	-	-	-	-	-	-	-	1	-	-	1	1	1	1	4
堺市	34	-	-	-	-	-	-	-	-	3	4	4	5	8	6	4
岸和田市	19	-	-	-	-	-	-	-	-	1	4	3	4	4	2	1
豊中市	4	-	-	-	-	-	-	-	-	-	-	-	-	2	-	2
池田市	5	-	-	-	-	-	-	-	-	-	-	1	1	1	2	-
吹田市	5	-	-	-	-	-	-	-	-	-	-	-	-	2	2	1
泉大津市	1	-	-	-	-	-	-	-	-	-	-	-	-	-	-	1
高槻市	38	-	-	-	-	-	-	-	1	1	2	3	5	12	8	6
貝塚市	11	-	-	-	-	1	-	1	1	-	2	1	2	1	1	1
守口市	3	-	-	-	-	-	-	-	-	-	-	2	-	-	1	-
枚方市	22	-	-	-	-	-	1	1	-	1	3	3	2	5	3	3
茨木市	32	-	-	-	-	-	-	-	-	1	1	6	5	5	7	7
八尾市	9	-	-	-	-	-	-	-	1	1	-	1	4	-	1	1
泉佐野市	19	-	-	-	-	1	-	-	1	4	2	3	2	2	3	1
富田林市	24	-	-	-	-	1	1	-	1	-	1	4	3	4	5	4
寝屋川市	8	-	-	-	-	-	-	-	-	-	-	3	1	2	-	2
河内長野市	11	-	-	-	-	-	-	1	-	-	2	1	3	1	2	1
松原市	5	-	-	-	-	-	-	-	-	-	1	-	1	-	1	2
大東市	-	-	-	-	-	-	-	-	-	-	-	-	-	-	-	-
和泉市	10	-	-	1	-	-	-	-	-	1	2	2	1	2	1	-
箕面市	8	-	-	-	-	-	-	-	-	-	1	-	-	-	5	2
柏原市	14	-	-	-	-	-	-	1	-	2	-	3	1	3	2	2
羽曳野市	22	-	-	-	-	1	-	-	-	2	2	2	4	3	7	1
門真市	2	-	-	-	-	-	-	-	-	-	-	-	-	1	-	1
摂津市	5	-	-	-	-	-	-	-	-	-	-	-	1	1	1	2
高石市	2	-	-	-	-	-	-	-	-	-	-	1	1	-	-	-
藤井寺市	2	-	-	-	-	-	-	-	-	-	-	1	-	1	-	-
東大阪市	13	-	-	-	-	-	-	-	-	2	-	1	2	2	3	3
泉南市	12	-	-	-	-	-	-	-	-	2	-	2	2	3	2	1
四條畷市	10	-	-	-	-	-	-	-	1	1	-	2	1	2	2	1
交野市	14	-	-	-	-	-	1	-	-	-	1	1	3	-	5	3
大阪狭山市	9	-	-	-	-	-	-	-	-	-	2	1	1	2	3	-
阪南市	5	-	-	-	-	-	-	-	-	-	-	1	2	1	-	1
島本町	5	-	-	-	-	-	-	-	-	1	-	1	-	2	1	-
豊能町	8	-	-	-	-	-	-	-	-	-	-	1	1	2	1	3
能勢町	28	-	-	-	-	-	-	-	2	3	1	4	6	5	5	2
忠岡町	1	-	-	-	-	-	-	-	-	-	-	-	-	-	-	1
熊取町	5	-	-	-	-	-	-	-	-	-	-	1	1	3	-	-
田尻町	4	-	-	-	-	-	-	1	1	-	-	-	-	-	2	-
岬町	3	-	-	-	-	-	-	-	-	-	-	-	-	-	1	2
太子町	5	-	-	-	-	-	-	-	-	1	1	-	-	1	1	1
河南町	6	-	-	1	-	-	-	-	-	1	-	1	1	1	1	-
千早赤阪村	6	-	-	-	-	1	-	-	-	1	1	-	-	1	1	1

2 農業経営体

(28) 世帯員、役員・構成員(経営主を含む)の状況【総数】

単位 { 経営体数：経営体
実人数：人

市町村	男女計		男		女	
	実経営体数	実人数	経営体数	実人数	経営体数	実人数
大阪府	7,673	18,874	7,431	10,802	6,015	8,072
大阪市	108	291	104	167	83	124
堺市	668	1,724	648	991	517	733
岸和田市	420	1,091	407	601	367	490
豊中市	69	201	66	109	56	92
池田市	81	206	79	121	66	85
吹田市	53	146	49	87	41	59
泉大津市	19	54	19	29	15	25
高槻市	440	1,090	426	618	348	472
貝塚市	259	716	254	421	212	295
守口市	33	87	32	48	26	39
枚方市	364	863	350	495	283	368
茨木市	489	1,248	466	704	400	544
八尾市	238	546	232	318	185	228
泉佐野市	418	1,038	407	560	340	478
富田林市	413	909	399	555	282	354
寝屋川市	126	353	123	194	104	159
河内長野市	227	516	221	305	167	211
松原市	89	230	88	129	70	101
大東市	34	88	34	53	24	35
和泉市	317	785	312	465	239	320
箕面市	141	418	140	234	125	184
柏原市	112	285	106	147	96	138
羽曳野市	266	594	254	322	219	272
門真市	44	104	43	67	28	37
摂津市	49	137	47	82	37	55
高石市	20	38	20	23	13	15
藤井寺市	27	62	26	36	18	26
東大阪市	132	313	125	185	95	128
泉南市	230	524	224	310	177	214
四條畷市	65	171	58	96	56	75
交野市	143	382	136	205	128	177
大阪狭山市	110	280	104	160	86	120
阪南市	98	209	96	123	76	86
島本町	36	81	33	50	25	31
豊能町	173	397	169	229	131	168
能勢町	581	1,344	567	765	449	579
忠岡町	14	33	14	20	11	13
熊取町	100	249	98	146	77	103
田尻町	27	59	25	32	20	27
岬町	23	50	22	28	19	22
太子町	98	221	96	135	68	86
河南町	232	523	228	318	161	205
千早赤阪村	87	218	84	119	75	99

2 農業経営体

(28) 世帯員、役員・構成員(経営主を含む)の状況【団体】

単位 { 経営体数 : 経営体
実人数 : 人

市町村	男女計		男		女	
	実経営体数	実人数	経営体数	実人数	経営体数	実人数
大阪府	115	430	113	347	51	83
大阪市	3	18	3	14	1	4
堺市	8	32	8	28	3	4
岸和田市	3	6	3	4	2	2
豊中市	1	1	1	1	-	-
池田市	4	10	4	8	2	2
吹田市	1	2	1	2	-	-
泉大津市	-	-	-	-	-	-
高槻市	5	30	5	29	1	1
貝塚市	2	49	2	41	2	8
守口市	-	-	-	-	-	-
枚方市	4	12	4	10	2	2
茨木市	11	18	11	17	1	1
八尾市	4	14	4	12	1	2
泉佐野市	5	17	5	9	4	8
富田林市	5	17	5	16	1	1
寝屋川市	-	-	-	-	-	-
河内長野市	4	20	4	16	4	4
松原市	4	8	4	4	3	4
大東市	1	3	1	2	1	1
和泉市	12	43	12	37	4	6
箕面市	2	5	2	5	-	-
柏原市	3	5	3	3	1	2
羽曳野市	3	4	3	3	1	1
門真市	1	2	1	2	-	-
摂津市	1	4	1	4	-	-
高石市	1	2	1	1	1	1
藤井寺市	1	1	1	1	-	-
東大阪市	1	5	1	4	1	1
泉南市	4	18	4	12	2	6
四條畷市	1	1	-	-	1	1
交野市	-	-	-	-	-	-
大阪狭山市	1	11	1	6	1	5
阪南市	1	2	1	1	1	1
島本町	-	-	-	-	-	-
豊能町	2	8	2	5	2	3
能勢町	7	23	6	19	4	4
忠岡町	-	-	-	-	-	-
熊取町	-	-	-	-	-	-
田尻町	-	-	-	-	-	-
岬町	-	-	-	-	-	-
太子町	2	17	2	16	1	1
河南町	7	22	7	15	3	7
千早赤阪村	-	-	-	-	-	-

2 農業経営体

(29) 農業の従事日数階層別の農業に60日以上従事した世帯員、役員・構成員
(経営主を含む)数【総数】

単位：人

市町村	男女計						
	計	60日未満	60～99	100～149	150～199	200～249	250日以上
大阪府	10,700	-	2,292	1,879	1,444	1,311	3,774
大阪市	164	-	39	27	24	20	54
堺市	946	-	208	148	124	119	347
岸和田市	759	-	128	115	88	106	322
豊中市	116	-	33	23	24	13	23
池田市	147	-	21	27	18	17	64
吹田市	62	-	15	14	6	12	15
泉大津市	33	-	7	5	6	2	13
高槻市	529	-	161	120	76	78	94
貝塚市	460	-	60	57	33	69	241
守口市	42	-	10	14	6	2	10
枚方市	450	-	108	115	75	45	107
茨木市	600	-	186	127	83	68	136
八尾市	343	-	47	47	41	41	167
泉佐野市	674	-	125	81	76	74	318
富田林市	494	-	106	87	82	43	176
寝屋川市	178	-	41	39	27	24	47
河内長野市	278	-	58	61	37	32	90
松原市	111	-	21	16	10	21	43
大東市	46	-	14	8	6	9	9
和泉市	466	-	77	67	54	58	210
箕面市	239	-	74	56	35	28	46
柏原市	213	-	33	22	42	43	73
羽曳野市	406	-	54	59	50	62	181
門真市	58	-	11	11	7	7	22
摂津市	56	-	24	11	13	4	4
高石市	19	-	5	6	2	4	2
藤井寺市	32	-	5	3	6	8	10
東大阪市	187	-	38	30	26	21	72
泉南市	349	-	44	43	49	45	168
四條畷市	91	-	27	19	16	17	12
交野市	190	-	48	36	19	24	63
大阪狭山市	155	-	41	32	23	19	40
阪南市	130	-	30	24	17	9	50
島本町	30	-	9	8	2	4	7
豊能町	186	-	51	43	26	19	47
能勢町	668	-	190	135	98	62	183
忠岡町	19	-	5	-	3	2	9
熊取町	138	-	20	25	27	10	56
田尻町	40	-	5	10	6	4	15
岬町	31	-	6	5	5	2	13
太子町	157	-	24	26	21	16	70
河南町	294	-	61	46	36	32	119
千早赤阪村	114	-	22	31	19	16	26

単位：人

市町村	男						
	計	60日未満	60～99	100～149	150～199	200～249	250日以上
大阪府	6,931	-	1,355	1,120	900	829	2,727
大阪市	107	-	16	16	17	16	42
堺市	632	-	123	85	81	78	265
岸和田市	450	-	64	58	48	56	224
豊中市	76	-	19	17	13	7	20
池田市	93	-	12	14	11	9	47
吹田市	45	-	9	10	6	11	9
泉大津市	20	-	2	4	4	1	9
高槻市	360	-	101	78	53	53	75
貝塚市	289	-	32	37	17	39	164
守口市	29	-	7	10	3	1	8
枚方市	313	-	73	72	57	33	78
茨木市	392	-	108	89	48	50	97
八尾市	222	-	28	26	24	24	120
泉佐野市	388	-	70	34	34	39	211
富田林市	337	-	70	55	55	27	130
寝屋川市	114	-	25	18	18	14	39
河内長野市	182	-	33	35	26	21	67
松原市	77	-	14	10	5	13	35
大東市	31	-	9	6	5	5	6
和泉市	315	-	54	36	32	42	151
箕面市	144	-	35	31	23	19	36
柏原市	122	-	12	10	20	28	52
羽曳野市	236	-	22	29	19	34	132
門真市	45	-	7	10	7	3	18
摂津市	42	-	17	8	10	3	4
高石市	14	-	4	4	2	3	1
藤井寺市	23	-	2	-	5	6	10
東大阪市	124	-	25	18	17	11	53
泉南市	220	-	26	23	32	28	111
四條畷市	53	-	14	12	12	7	8
交野市	124	-	24	23	15	16	46
大阪狭山市	96	-	21	18	14	12	31
阪南市	82	-	16	14	10	7	35
島本町	23	-	6	6	2	3	6
豊能町	129	-	30	27	20	14	38
能勢町	444	-	122	93	62	42	125
忠岡町	13	-	3	-	2	1	7
熊取町	92	-	12	16	18	7	39
田尻町	24	-	1	7	4	2	10
岬町	19	-	4	4	3	1	7
太子町	110	-	22	15	12	9	52
河南町	209	-	45	25	22	25	92
千早赤阪村	71	-	16	17	12	9	17

単位：人

市町村	女						
	計	60日未満	60～99	100～149	150～199	200～249	250日以上
大阪府	3,769	-	937	759	544	482	1,047
大阪市	57	-	23	11	7	4	12
堺市	314	-	85	63	43	41	82
岸和田市	309	-	64	57	40	50	98
豊中市	40	-	14	6	11	6	3
池田市	54	-	9	13	7	8	17
吹田市	17	-	6	4	-	1	6
泉大津市	13	-	5	1	2	1	4
高槻市	169	-	60	42	23	25	19
貝塚市	171	-	28	20	16	30	77
守口市	13	-	3	4	3	1	2
枚方市	137	-	35	43	18	12	29
茨木市	208	-	78	38	35	18	39
八尾市	121	-	19	21	17	17	47
泉佐野市	286	-	55	47	42	35	107
富田林市	157	-	36	32	27	16	46
寝屋川市	64	-	16	21	9	10	8
河内長野市	96	-	25	26	11	11	23
松原市	34	-	7	6	5	8	8
大東市	15	-	5	2	1	4	3
和泉市	151	-	23	31	22	16	59
箕面市	95	-	39	25	12	9	10
柏原市	91	-	21	12	22	15	21
羽曳野市	170	-	32	30	31	28	49
門真市	13	-	4	1	-	4	4
摂津市	14	-	7	3	3	1	-
高石市	5	-	1	2	-	1	1
藤井寺市	9	-	3	3	1	2	-
東大阪市	63	-	13	12	9	10	19
泉南市	129	-	18	20	17	17	57
四條畷市	38	-	13	7	4	10	4
交野市	66	-	24	13	4	8	17
大阪狭山市	59	-	20	14	9	7	9
阪南市	48	-	14	10	7	2	15
島本町	7	-	3	2	-	1	1
豊能町	57	-	21	16	6	5	9
能勢町	224	-	68	42	36	20	58
忠岡町	6	-	2	-	1	1	2
熊取町	46	-	8	9	9	3	17
田尻町	16	-	4	3	2	2	5
岬町	12	-	2	1	2	1	6
太子町	47	-	2	11	9	7	18
河南町	85	-	16	21	14	7	27
千早赤阪村	43	-	6	14	7	7	9

2 農業経営体

(29) 農業の従事日数階層別の農業に60日以上従事した世帯員、役員・構成員
(経営主を含む)数【団体】

単位：人

市町村	男女計							男		
	計	60日未満	60～99	100～149	150～199	200～249	250日以上	計	60日未満	60～99
大阪府	276	-	26	38	37	51	124	218	-	22
大阪市	6	-	-	1	1	1	3	5	-	-
堺市	25	-	2	-	2	7	14	21	-	1
岸和田市	6	-	-	-	-	5	1	4	-	-
豊中市	-	-	-	-	-	-	-	-	-	-
池田市	9	-	-	-	3	2	4	7	-	-
吹田市	1	-	-	-	-	-	1	1	-	-
泉大津市	-	-	-	-	-	-	-	-	-	-
高槻市	16	-	3	2	1	-	10	15	-	2
貝塚市	24	-	1	3	3	4	13	19	-	1
守口市	-	-	-	-	-	-	-	-	-	-
枚方市	8	-	-	7	-	1	-	6	-	-
茨木市	6	-	1	1	3	-	1	5	-	1
八尾市	11	-	-	-	-	-	11	9	-	-
泉佐野市	9	-	-	-	2	2	5	7	-	-
富田林市	7	-	-	3	3	1	-	7	-	-
寝屋川市	-	-	-	-	-	-	-	-	-	-
河内長野市	7	-	-	-	3	-	4	4	-	-
松原市	7	-	1	-	1	-	5	4	-	1
大東市	1	-	-	1	-	-	-	1	-	-
和泉市	29	-	2	4	-	9	14	24	-	1
箕面市	2	-	-	-	1	1	-	2	-	-
柏原市	5	-	-	-	-	4	1	3	-	-
羽曳野市	4	-	-	1	-	-	3	3	-	-
門真市	2	-	-	-	-	-	2	2	-	-
摂津市	4	-	-	-	4	-	-	4	-	-
高石市	1	-	-	-	-	-	1	-	-	-
藤井寺市	1	-	-	-	-	-	1	1	-	-
東大阪市	5	-	1	-	-	-	4	4	-	1
泉南市	16	-	2	4	-	7	3	10	-	2
四條畷市	-	-	-	-	-	-	-	-	-	-
交野市	-	-	-	-	-	-	-	-	-	-
大阪狭山市	11	-	1	1	3	4	2	6	-	-
阪南市	2	-	-	-	-	-	2	1	-	-
島本町	-	-	-	-	-	-	-	-	-	-
豊能町	3	-	2	-	1	-	-	3	-	2
能勢町	18	-	1	-	5	2	10	14	-	1
忠岡町	-	-	-	-	-	-	-	-	-	-
熊取町	-	-	-	-	-	-	-	-	-	-
田尻町	-	-	-	-	-	-	-	-	-	-
岬町	-	-	-	-	-	-	-	-	-	-
太子町	17	-	8	8	-	-	1	16	-	8
河南町	13	-	1	2	1	1	8	10	-	1
千早赤阪村	-	-	-	-	-	-	-	-	-	-

単位：人

市町村	男				女							
	100～ 149	150～ 199	200～ 249	250日 以上	計	60日 未満	60～ 99	100～ 149	150～ 199	200～ 249	250日 以上	
大阪府	27	29	40	100	58	-	4	11	8	11	24	
大阪府	1	1	1	2	1	-	-	-	-	-	1	
堺市	-	1	6	13	4	-	1	-	1	1	1	
岸和田市	-	-	3	1	2	-	-	-	-	2	-	
豊中市	-	-	-	-	-	-	-	-	-	-	-	
池田市	-	2	2	3	2	-	-	-	1	-	1	
吹田市	-	-	-	1	-	-	-	-	-	-	-	
泉大津市	-	-	-	-	-	-	-	-	-	-	-	
高槻市	2	1	-	10	1	-	1	-	-	-	-	
貝塚市	2	3	3	10	5	-	-	1	-	1	3	
守口市	-	-	-	-	-	-	-	-	-	-	-	
枚方市	5	-	1	-	2	-	-	2	-	-	-	
茨木市	1	2	-	1	1	-	-	-	1	-	-	
八尾市	-	-	-	9	2	-	-	-	-	-	2	
泉佐野市	-	1	2	4	2	-	-	-	1	-	1	
富田林市	3	3	1	-	-	-	-	-	-	-	-	
寝屋川市	-	-	-	-	-	-	-	-	-	-	-	
河内長野市	-	2	-	2	3	-	-	-	1	-	2	
松原市	-	-	-	3	3	-	-	-	1	-	2	
大東市	1	-	-	-	-	-	-	-	-	-	-	
和泉市	2	-	7	14	5	-	1	2	-	2	-	
箕面市	-	1	1	-	-	-	-	-	-	-	-	
柏原市	-	-	2	1	2	-	-	-	-	2	-	
羽曳野市	1	-	-	2	1	-	-	-	-	-	1	
門真市	-	-	-	2	-	-	-	-	-	-	-	
摂津市	-	4	-	-	-	-	-	-	-	-	-	
高石市	-	-	-	-	1	-	-	-	-	-	1	
藤井寺市	-	-	-	1	-	-	-	-	-	-	-	
東大阪市	-	-	-	3	1	-	-	-	-	-	1	
泉南市	-	-	5	3	6	-	-	4	-	2	-	
四條畷市	-	-	-	-	-	-	-	-	-	-	-	
交野市	-	-	-	-	-	-	-	-	-	-	-	
大阪狭山市	1	1	3	1	5	-	1	-	2	1	1	
阪南市	-	-	-	1	1	-	-	-	-	-	1	
島本町	-	-	-	-	-	-	-	-	-	-	-	
豊能町	-	1	-	-	-	-	-	-	-	-	-	
能勢町	-	5	2	6	4	-	-	-	-	-	4	
忠岡町	-	-	-	-	-	-	-	-	-	-	-	
熊取町	-	-	-	-	-	-	-	-	-	-	-	
田尻町	-	-	-	-	-	-	-	-	-	-	-	
岬町	-	-	-	-	-	-	-	-	-	-	-	
太子町	7	-	-	1	1	-	-	1	-	-	-	
河南町	1	1	1	6	3	-	-	1	-	-	2	
千早赤阪村	-	-	-	-	-	-	-	-	-	-	-	

2 農業経営体

(30) 年齢階層別の農業に60日以上従事した世帯員、役員・構成員(経営主を含む)数【総数】

単位：人

市町村	男女計															
	計	15～ 19歳	20～ 24歳	25～ 29歳	30～ 34歳	35～ 39歳	40～ 44歳	45～ 49歳	50～ 54歳	55～ 59歳	60～ 64歳	65～ 69歳	70～ 74歳	75～ 79歳	80～ 84歳	85歳 以上
大阪府	10,700	7	49	89	166	247	303	413	579	813	1,304	1,872	1,962	1,366	933	597
大阪市	164	-	-	1	3	3	10	8	13	11	19	31	25	19	9	12
堺市	946	1	4	10	23	31	38	36	49	64	124	162	168	108	70	58
岸和田市	759	1	2	4	6	25	18	31	51	68	85	107	140	120	67	34
豊中市	116	-	-	1	6	6	1	4	10	8	20	15	18	13	6	8
池田市	147	-	1	3	3	2	1	8	10	19	20	23	22	15	11	9
吹田市	62	-	-	-	1	3	3	1	2	8	6	12	13	5	3	5
泉大津市	33	-	-	-	1	-	-	1	1	3	7	7	4	4	1	4
高槻市	529	1	4	3	3	9	4	20	27	43	59	86	119	61	46	44
貝塚市	460	1	1	4	11	18	20	29	29	37	63	69	75	52	38	13
守口市	42	-	-	-	-	1	1	1	2	1	8	10	7	4	5	2
枚方市	450	-	4	3	5	9	6	14	17	25	61	78	81	61	52	34
茨木市	600	1	5	4	4	9	18	16	26	44	68	104	115	84	64	38
八尾市	343	-	4	1	5	5	9	13	31	32	38	45	59	51	24	26
泉佐野市	674	1	3	5	16	17	33	35	47	53	80	130	111	71	53	19
富田林市	494	-	3	1	7	10	10	12	27	39	55	89	102	52	52	35
寝屋川市	178	-	1	2	1	6	6	3	11	21	26	28	30	21	14	8
河内長野市	278	-	-	2	1	7	7	5	5	21	44	56	52	36	22	20
松原市	111	-	-	1	1	1	1	3	8	10	22	17	20	13	8	6
大東市	46	-	-	2	3	1	2	2	4	2	7	9	6	5	2	1
和泉市	466	-	1	9	13	20	19	27	25	41	61	73	81	56	26	14
箕面市	239	-	-	2	6	2	5	12	17	21	32	29	37	30	31	15
柏原市	213	-	-	6	5	2	12	10	11	20	25	38	42	18	14	10
羽曳野市	406	-	2	4	6	17	9	16	13	31	42	81	58	62	46	19
門真市	58	-	-	1	4	1	2	5	2	2	5	7	11	9	4	5
摂津市	56	-	-	2	1	-	3	3	2	7	8	11	6	2	3	8
高石市	19	-	-	-	-	-	1	-	1	-	-	5	6	3	3	-
藤井寺市	32	-	-	-	1	1	1	2	-	2	3	10	5	2	2	3
東大阪市	187	-	3	-	3	5	3	10	17	14	21	29	14	28	25	15
泉南市	349	-	1	-	2	12	9	17	16	28	43	65	68	38	34	16
四條畷市	91	-	1	1	3	1	-	2	8	8	10	15	11	8	12	11
交野市	190	-	-	1	2	2	6	8	10	6	17	44	48	16	18	12
大阪狭山市	155	-	-	2	5	2	4	5	11	16	24	22	21	15	17	11
阪南市	130	1	-	1	1	2	6	-	4	8	13	36	26	20	7	5
島本町	30	-	-	-	-	-	-	1	-	2	10	7	5	3	2	-
豊能町	186	-	3	2	-	1	2	6	4	10	22	41	44	26	18	7
能勢町	668	-	4	8	6	8	16	26	23	30	79	140	147	96	48	37
忠岡町	19	-	-	-	-	-	1	-	1	-	1	5	4	6	-	1
熊取町	138	-	1	-	4	2	9	3	4	13	15	24	33	19	6	5
田尻町	40	-	-	-	-	1	-	3	4	-	4	4	9	7	8	-
岬町	31	-	-	-	-	-	-	-	1	4	6	4	10	2	3	1
太子町	157	-	-	-	1	1	2	5	15	10	13	22	24	38	18	8
河南町	294	-	-	3	2	2	5	7	14	23	24	64	65	45	28	12
千早赤阪村	114	-	1	-	1	2	-	3	6	8	14	18	20	22	13	6

単位：人

市町村	男															
	計	15～ 19歳	20～ 24歳	25～ 29歳	30～ 34歳	35～ 39歳	40～ 44歳	45～ 49歳	50～ 54歳	55～ 59歳	60～ 64歳	65～ 69歳	70～ 74歳	75～ 79歳	80～ 84歳	85歳 以上
大阪府	6,931	5	40	68	133	178	210	278	361	479	815	1,213	1,296	870	589	396
大阪市	107	-	-	1	3	3	7	6	7	5	13	21	14	13	6	8
堺市	632	1	2	8	19	25	28	23	33	40	72	109	122	71	44	35
岸和田市	450	1	-	4	4	13	12	23	30	40	44	63	76	67	46	27
豊中市	76	-	-	1	5	5	1	2	5	5	11	12	12	10	3	4
池田市	93	-	1	3	2	2	-	7	5	14	13	12	12	11	6	5
吹田市	45	-	-	-	1	2	2	1	1	6	4	11	9	4	2	2
泉大津市	20	-	-	-	1	-	-	1	-	1	5	5	3	2	-	2
高槻市	360	-	3	2	3	8	3	14	22	36	38	55	83	41	25	27
貝塚市	289	1	1	3	10	13	13	17	16	21	37	45	47	36	22	7
守口市	29	-	-	-	-	1	1	1	1	1	5	4	5	4	4	2
枚方市	313	-	4	2	5	8	5	11	11	17	40	54	62	42	29	23
茨木市	392	-	4	3	4	8	15	11	18	32	49	66	70	52	37	23
八尾市	222	-	4	1	4	4	6	5	17	18	26	29	37	33	16	22
泉佐野市	388	1	2	4	13	11	18	22	26	27	41	78	67	41	28	9
富田林市	337	-	3	-	6	7	7	12	16	21	38	63	74	36	32	22
寝屋川市	114	-	1	-	-	4	5	3	6	14	13	20	19	12	11	6
河内長野市	182	-	-	2	1	4	6	3	2	10	29	39	32	27	16	11
松原市	77	-	-	1	1	1	-	3	5	7	13	15	11	11	5	4
大東市	31	-	-	1	2	-	1	2	2	2	4	5	4	5	2	1
和泉市	315	-	1	7	11	16	9	18	18	25	40	48	55	34	21	12
箕面市	144	-	-	2	5	-	3	7	12	10	21	20	21	14	20	9
柏原市	122	-	-	4	3	1	7	6	8	8	16	17	28	10	8	6
羽曳野市	236	-	2	4	3	10	8	9	6	12	23	49	33	35	31	11
門真市	45	-	-	-	3	1	1	5	1	1	5	3	9	9	3	4
摂津市	42	-	-	-	1	-	1	3	2	5	8	9	4	1	1	7
高石市	14	-	-	-	-	-	1	-	-	-	-	4	5	2	2	-
藤井寺市	23	-	-	-	-	-	1	1	-	1	1	9	4	1	2	3
東大阪市	124	-	2	-	2	4	2	6	11	8	14	18	11	18	18	10
泉南市	220	-	1	-	2	8	7	10	11	14	27	33	49	21	24	13
四條畷市	53	-	-	1	3	1	-	1	5	3	6	10	8	3	4	8
交野市	124	-	-	1	2	2	3	4	8	4	9	31	31	11	10	8
大阪狭山市	96	-	-	2	3	1	4	3	5	7	16	17	15	5	11	7
阪南市	82	1	-	1	1	1	4	-	3	2	9	20	16	13	7	4
島本町	23	-	-	-	-	-	-	1	-	1	8	4	5	2	2	-
豊能町	129	-	3	1	-	1	2	4	2	2	17	30	33	18	12	4
能勢町	444	-	4	7	4	5	14	19	14	21	55	91	96	62	29	23
忠岡町	13	-	-	-	-	-	1	-	1	-	-	2	4	4	-	1
熊取町	92	-	1	-	2	2	7	2	4	9	9	14	22	11	5	4
田尻町	24	-	-	-	-	1	-	1	2	-	1	3	7	4	5	-
岬町	19	-	-	-	-	-	-	-	1	2	3	2	6	2	2	1
太子町	110	-	-	-	1	1	1	2	10	6	9	17	16	26	13	8
河南町	209	-	-	2	2	2	4	6	9	16	15	44	47	36	17	9
千早赤阪村	71	-	1	-	1	2	-	3	5	5	8	12	12	10	8	4

単位：人

市町村	女															
	計	15～19歳	20～24歳	25～29歳	30～34歳	35～39歳	40～44歳	45～49歳	50～54歳	55～59歳	60～64歳	65～69歳	70～74歳	75～79歳	80～84歳	85歳以上
大阪府	3,769	2	9	21	33	69	93	135	218	334	489	659	666	496	344	201
大阪市	57	-	-	-	-	-	3	2	6	6	6	10	11	6	3	4
堺市	314	-	2	2	4	6	10	13	16	24	52	53	46	37	26	23
岸和田市	309	-	2	-	2	12	6	8	21	28	41	44	64	53	21	7
豊中市	40	-	-	-	1	1	-	2	5	3	9	3	6	3	3	4
池田市	54	-	-	-	1	-	1	1	5	5	7	11	10	4	5	4
吹田市	17	-	-	-	-	1	1	-	1	2	2	1	4	1	1	3
泉大津市	13	-	-	-	-	-	-	-	1	2	2	2	1	2	1	2
高槻市	169	1	1	1	-	1	1	6	5	7	21	31	36	20	21	17
貝塚市	171	-	-	1	1	5	7	12	13	16	26	24	28	16	16	6
守口市	13	-	-	-	-	-	-	-	1	-	3	6	2	-	1	-
枚方市	137	-	-	1	-	1	1	3	6	8	21	24	19	19	23	11
茨木市	208	1	1	1	-	1	3	5	8	12	19	38	45	32	27	15
八尾市	121	-	-	-	1	1	3	8	14	14	12	16	22	18	8	4
泉佐野市	286	-	1	1	3	6	15	13	21	26	39	52	44	30	25	10
富田林市	157	-	-	1	1	3	3	-	11	18	17	26	28	16	20	13
寝屋川市	64	-	-	2	1	2	1	-	5	7	13	8	11	9	3	2
河内長野市	96	-	-	-	-	3	1	2	3	11	15	17	20	9	6	9
松原市	34	-	-	-	-	-	1	-	3	3	9	2	9	2	3	2
大東市	15	-	-	1	1	1	1	-	2	-	3	4	2	-	-	-
和泉市	151	-	-	2	2	4	10	9	7	16	21	25	26	22	5	2
箕面市	95	-	-	-	1	2	2	5	5	11	11	9	16	16	11	6
柏原市	91	-	-	2	2	1	5	4	3	12	9	21	14	8	6	4
羽曳野市	170	-	-	-	3	7	1	7	7	19	19	32	25	27	15	8
門真市	13	-	-	1	1	-	1	-	1	1	-	4	2	-	1	1
摂津市	14	-	-	2	-	-	2	-	-	2	-	2	2	1	2	1
高石市	5	-	-	-	-	-	-	-	1	-	-	1	1	1	1	-
藤井寺市	9	-	-	-	1	1	-	1	-	1	2	1	1	1	-	-
東大阪市	63	-	1	-	1	1	1	4	6	6	7	11	3	10	7	5
泉南市	129	-	-	-	-	4	2	7	5	14	16	32	19	17	10	3
四條畷市	38	-	1	-	-	-	-	1	3	5	4	5	3	5	8	3
交野市	66	-	-	-	-	-	3	4	2	2	8	13	17	5	8	4
大阪狭山市	59	-	-	-	2	1	-	2	6	9	8	5	6	10	6	4
阪南市	48	-	-	-	-	1	2	-	1	6	4	16	10	7	-	1
島本町	7	-	-	-	-	-	-	-	-	1	2	3	-	1	-	-
豊能町	57	-	-	1	-	-	-	2	2	8	5	11	11	8	6	3
能勢町	224	-	-	1	2	3	2	7	9	9	24	49	51	34	19	14
忠岡町	6	-	-	-	-	-	-	-	-	-	1	3	-	2	-	-
熊取町	46	-	-	-	2	-	2	1	-	4	6	10	11	8	1	1
田尻町	16	-	-	-	-	-	-	2	2	-	3	1	2	3	3	-
岬町	12	-	-	-	-	-	-	-	-	2	3	2	4	-	1	-
太子町	47	-	-	-	-	-	1	3	5	4	4	5	8	12	5	-
河南町	85	-	-	1	-	-	1	1	5	7	9	20	18	9	11	3
千早赤阪村	43	-	-	-	-	-	-	-	1	3	6	6	8	12	5	2

2 農業経営体

(30) 年齢階層別の農業に60日以上従事した世帯員、役員・構成員(経営主を含む)数【団体】

単位：人

市町村	男女計															
	計	15～ 19歳	20～ 24歳	25～ 29歳	30～ 34歳	35～ 39歳	40～ 44歳	45～ 49歳	50～ 54歳	55～ 59歳	60～ 64歳	65～ 69歳	70～ 74歳	75～ 79歳	80～ 84歳	85歳 以上
大阪府	276	-	3	8	10	19	14	25	36	21	35	34	35	20	8	8
大阪市	6	-	-	-	1	-	1	-	3	-	1	-	-	-	-	-
堺市	25	-	-	1	1	2	1	1	4	1	5	5	2	2	-	-
岸和田市	6	-	-	-	-	1	-	-	-	2	1	2	-	-	-	-
豊中市	-	-	-	-	-	-	-	-	-	-	-	-	-	-	-	-
池田市	9	-	-	-	-	1	-	1	1	1	2	2	-	1	-	-
吹田市	1	-	-	-	-	-	-	-	-	-	-	-	-	-	-	1
泉大津市	-	-	-	-	-	-	-	-	-	-	-	-	-	-	-	-
高槻市	16	-	2	-	-	2	1	-	3	1	2	1	4	-	-	-
貝塚市	24	-	-	-	-	-	-	1	1	3	-	3	5	5	5	1
守口市	-	-	-	-	-	-	-	-	-	-	-	-	-	-	-	-
枚方市	8	-	-	-	-	2	-	-	-	1	1	1	3	-	-	-
茨木市	6	-	-	-	-	1	-	-	-	1	1	2	-	1	-	-
八尾市	11	-	-	1	-	-	2	1	1	-	1	-	1	4	-	-
泉佐野市	9	-	-	-	-	-	1	2	1	-	1	2	1	-	1	-
富田林市	7	-	-	-	-	-	-	2	1	1	2	-	1	-	-	-
寝屋川市	-	-	-	-	-	-	-	-	-	-	-	-	-	-	-	-
河内長野市	7	-	-	1	-	-	1	-	-	-	-	-	4	1	-	-
松原市	7	-	-	-	-	-	1	1	1	2	-	-	2	-	-	-
大東市	1	-	-	-	-	-	-	-	-	-	1	-	-	-	-	-
和泉市	29	-	-	2	3	2	2	8	5	1	3	1	1	1	-	-
箕面市	2	-	-	1	1	-	-	-	-	-	-	-	-	-	-	-
柏原市	5	-	-	-	1	1	1	-	-	-	-	1	1	-	-	-
羽曳野市	4	-	-	-	-	-	-	-	-	-	2	1	1	-	-	-
門真市	2	-	-	-	-	-	-	-	1	-	-	-	-	1	-	-
摂津市	4	-	-	-	-	-	-	-	-	-	1	2	1	-	-	-
高石市	1	-	-	-	-	-	-	-	-	-	-	1	-	-	-	-
藤井寺市	1	-	-	-	-	-	-	-	-	-	-	1	-	-	-	-
東大阪市	5	-	-	-	-	-	1	1	1	1	-	-	-	-	1	-
泉南市	16	-	-	-	-	4	1	3	4	1	3	-	-	-	-	-
四條畷市	-	-	-	-	-	-	-	-	-	-	-	-	-	-	-	-
交野市	-	-	-	-	-	-	-	-	-	-	-	-	-	-	-	-
大阪狭山市	11	-	-	2	-	-	1	1	5	1	1	-	-	-	-	-
阪南市	2	-	-	-	-	-	-	-	-	-	-	2	-	-	-	-
島本町	-	-	-	-	-	-	-	-	-	-	-	-	-	-	-	-
豊能町	3	-	-	-	-	1	-	2	-	-	-	-	-	-	-	-
能勢町	18	-	1	-	1	2	-	-	2	-	3	1	4	1	-	3
忠岡町	-	-	-	-	-	-	-	-	-	-	-	-	-	-	-	-
熊取町	-	-	-	-	-	-	-	-	-	-	-	-	-	-	-	-
田尻町	-	-	-	-	-	-	-	-	-	-	-	-	-	-	-	-
岬町	-	-	-	-	-	-	-	-	-	-	-	-	-	-	-	-
太子町	17	-	-	-	1	-	-	-	-	1	2	4	4	3	1	1
河南町	13	-	-	-	1	-	-	1	2	3	2	2	-	-	-	2
千早赤阪村	-	-	-	-	-	-	-	-	-	-	-	-	-	-	-	-

単位：人

市町村	男															
	計	15～19歳	20～24歳	25～29歳	30～34歳	35～39歳	40～44歳	45～49歳	50～54歳	55～59歳	60～64歳	65～69歳	70～74歳	75～79歳	80～84歳	85歳以上
大阪府	218	-	3	8	9	17	10	17	27	16	28	26	29	17	4	7
大阪市	5	-	-	-	1	-	1	-	2	-	1	-	-	-	-	-
堺市	21	-	-	1	-	2	1	1	4	-	4	5	2	1	-	-
岸和田市	4	-	-	-	-	1	-	-	-	1	1	1	-	-	-	-
豊中市	-	-	-	-	-	-	-	-	-	-	-	-	-	-	-	-
池田市	7	-	-	-	-	1	-	1	1	1	1	1	-	1	-	-
吹田市	1	-	-	-	-	-	-	-	-	-	-	-	-	-	-	1
泉大津市	-	-	-	-	-	-	-	-	-	-	-	-	-	-	-	-
高槻市	15	-	2	-	-	2	1	-	2	1	2	1	4	-	-	-
貝塚市	19	-	-	-	-	-	-	1	1	3	-	2	5	4	2	1
守口市	-	-	-	-	-	-	-	-	-	-	-	-	-	-	-	-
枚方市	6	-	-	-	-	2	-	-	-	1	1	-	2	-	-	-
茨木市	5	-	-	-	-	1	-	-	-	1	-	2	-	1	-	-
八尾市	9	-	-	1	-	-	2	-	1	-	1	-	-	4	-	-
泉佐野市	7	-	-	-	-	-	1	1	1	-	1	2	1	-	-	-
富田林市	7	-	-	-	-	-	-	2	1	1	2	-	1	-	-	-
寝屋川市	-	-	-	-	-	-	-	-	-	-	-	-	-	-	-	-
河内長野市	4	-	-	1	-	-	1	-	-	-	-	-	2	-	-	-
松原市	4	-	-	-	-	-	-	1	-	2	-	-	1	-	-	-
大東市	1	-	-	-	-	-	-	-	-	-	1	-	-	-	-	-
和泉市	24	-	-	2	3	2	1	6	5	-	3	1	-	1	-	-
箕面市	2	-	-	1	1	-	-	-	-	-	-	-	-	-	-	-
柏原市	3	-	-	-	1	-	-	-	-	-	-	1	1	-	-	-
羽曳野市	3	-	-	-	-	-	-	-	-	-	2	-	1	-	-	-
門真市	2	-	-	-	-	-	-	-	1	-	-	-	-	1	-	-
摂津市	4	-	-	-	-	-	-	-	-	-	1	2	1	-	-	-
高石市	-	-	-	-	-	-	-	-	-	-	-	-	-	-	-	-
藤井寺市	1	-	-	-	-	-	-	-	-	-	-	1	-	-	-	-
東大阪市	4	-	-	-	-	-	1	-	1	1	-	-	-	-	1	-
泉南市	10	-	-	-	-	3	-	1	3	-	3	-	-	-	-	-
四條畷市	-	-	-	-	-	-	-	-	-	-	-	-	-	-	-	-
交野市	-	-	-	-	-	-	-	-	-	-	-	-	-	-	-	-
大阪狭山市	6	-	-	2	-	-	1	1	1	-	1	-	-	-	-	-
阪南市	1	-	-	-	-	-	-	-	-	-	-	1	-	-	-	-
島本町	-	-	-	-	-	-	-	-	-	-	-	-	-	-	-	-
豊能町	3	-	-	-	-	1	-	2	-	-	-	-	-	-	-	-
能勢町	14	-	1	-	1	2	-	-	2	-	-	1	4	1	-	2
忠岡町	-	-	-	-	-	-	-	-	-	-	-	-	-	-	-	-
熊取町	-	-	-	-	-	-	-	-	-	-	-	-	-	-	-	-
田尻町	-	-	-	-	-	-	-	-	-	-	-	-	-	-	-	-
岬町	-	-	-	-	-	-	-	-	-	-	-	-	-	-	-	-
太子町	16	-	-	-	1	-	-	-	-	1	2	3	4	3	1	1
河南町	10	-	-	-	1	-	-	-	1	3	1	2	-	-	-	2
千早赤阪村	-	-	-	-	-	-	-	-	-	-	-	-	-	-	-	-

単位：人

市町村	女															
	計	15～19歳	20～24歳	25～29歳	30～34歳	35～39歳	40～44歳	45～49歳	50～54歳	55～59歳	60～64歳	65～69歳	70～74歳	75～79歳	80～84歳	85歳以上
大阪府	58	-	-	-	1	2	4	8	9	5	7	8	6	3	4	1
大阪市	1	-	-	-	-	-	-	-	1	-	-	-	-	-	-	-
堺市	4	-	-	-	1	-	-	-	-	1	1	-	-	1	-	-
岸和田市	2	-	-	-	-	-	-	-	-	1	-	1	-	-	-	-
豊中市	-	-	-	-	-	-	-	-	-	-	-	-	-	-	-	-
池田市	2	-	-	-	-	-	-	-	-	-	1	1	-	-	-	-
吹田市	-	-	-	-	-	-	-	-	-	-	-	-	-	-	-	-
泉大津市	-	-	-	-	-	-	-	-	-	-	-	-	-	-	-	-
高槻市	1	-	-	-	-	-	-	-	1	-	-	-	-	-	-	-
貝塚市	5	-	-	-	-	-	-	-	-	-	-	1	-	1	3	-
守口市	-	-	-	-	-	-	-	-	-	-	-	-	-	-	-	-
枚方市	2	-	-	-	-	-	-	-	-	-	-	1	1	-	-	-
茨木市	1	-	-	-	-	-	-	-	-	-	1	-	-	-	-	-
八尾市	2	-	-	-	-	-	-	1	-	-	-	-	1	-	-	-
泉佐野市	2	-	-	-	-	-	-	1	-	-	-	-	-	-	1	-
富田林市	-	-	-	-	-	-	-	-	-	-	-	-	-	-	-	-
寝屋川市	-	-	-	-	-	-	-	-	-	-	-	-	-	-	-	-
河内長野市	3	-	-	-	-	-	-	-	-	-	-	-	2	1	-	-
松原市	3	-	-	-	-	-	1	-	1	-	-	-	1	-	-	-
大東市	-	-	-	-	-	-	-	-	-	-	-	-	-	-	-	-
和泉市	5	-	-	-	-	-	1	2	-	1	-	-	1	-	-	-
箕面市	-	-	-	-	-	-	-	-	-	-	-	-	-	-	-	-
柏原市	2	-	-	-	-	1	1	-	-	-	-	-	-	-	-	-
羽曳野市	1	-	-	-	-	-	-	-	-	-	-	1	-	-	-	-
門真市	-	-	-	-	-	-	-	-	-	-	-	-	-	-	-	-
摂津市	-	-	-	-	-	-	-	-	-	-	-	-	-	-	-	-
高石市	1	-	-	-	-	-	-	-	-	-	-	1	-	-	-	-
藤井寺市	-	-	-	-	-	-	-	-	-	-	-	-	-	-	-	-
東大阪市	1	-	-	-	-	-	-	1	-	-	-	-	-	-	-	-
泉南市	6	-	-	-	-	1	1	2	1	1	-	-	-	-	-	-
四條畷市	-	-	-	-	-	-	-	-	-	-	-	-	-	-	-	-
交野市	-	-	-	-	-	-	-	-	-	-	-	-	-	-	-	-
大阪狭山市	5	-	-	-	-	-	-	-	4	1	-	-	-	-	-	-
阪南市	1	-	-	-	-	-	-	-	-	-	-	1	-	-	-	-
島本町	-	-	-	-	-	-	-	-	-	-	-	-	-	-	-	-
豊能町	-	-	-	-	-	-	-	-	-	-	-	-	-	-	-	-
能勢町	4	-	-	-	-	-	-	-	-	-	3	-	-	-	-	1
忠岡町	-	-	-	-	-	-	-	-	-	-	-	-	-	-	-	-
熊取町	-	-	-	-	-	-	-	-	-	-	-	-	-	-	-	-
田尻町	-	-	-	-	-	-	-	-	-	-	-	-	-	-	-	-
岬町	-	-	-	-	-	-	-	-	-	-	-	-	-	-	-	-
太子町	1	-	-	-	-	-	-	-	-	-	-	1	-	-	-	-
河南町	3	-	-	-	-	-	-	1	1	-	1	-	-	-	-	-
千早赤阪村	-	-	-	-	-	-	-	-	-	-	-	-	-	-	-	-

2 農業経営体

(31) 雇用者の状況

単位 { 経営体数 : 経営体
実人数 : 人
のべ人日 : 人日

市町村	雇用者					常雇い		
	雇い入れた 実経営体数	実人数	のべ人日	農業の のべ人日	農業生産 関連事業の のべ人日	雇い入れた 経営体数	実人数	のべ人日
大阪府	635	3,796	206,912	175,033	31,879	178	558	115,760
大阪市	6	14	1,185	985	200	3	4	790
堺市	63	240	13,384	12,866	518	22	37	7,680
岸和田市	31	100	6,069	5,499	570	11	27	3,420
豊中市	7	22	1,079	1,059	20	1	5	550
池田市	13	31	2,335	2,185	150	5	8	1,960
吹田市	4	5	277	277	0	1	1	200
泉大津市	1	1	250	250	0	1	1	250
高槻市	24	94	4,443	3,129	1,314	5	17	3,483
貝塚市	29	89	6,437	5,280	1,157	15	28	4,630
守口市	2	7	45	45	0	-	-	-
枚方市	19	59	6,153	3,799	2,354	7	22	5,653
茨木市	26	125	2,676	2,659	17	6	21	1,820
八尾市	18	212	18,686	10,585	8,101	5	29	6,788
泉佐野市	35	244	10,107	8,598	1,509	11	26	6,730
富田林市	38	324	37,686	32,492	5,194	16	129	27,850
寝屋川市	14	40	1,269	934	335	3	5	720
河内長野市	13	64	2,323	1,968	355	3	4	1,000
松原市	12	50	4,275	4,275	0	3	19	3,758
大東市	1	6	510	255	255	1	2	390
和泉市	31	178	10,763	9,453	1,310	11	20	4,414
箕面市	5	32	578	568	10	1	2	230
柏原市	22	85	3,753	2,853	900	3	11	1,689
羽曳野市	31	391	20,390	17,240	3,150	7	11	2,590
門真市	5	48	7,815	7,815	0	1	6	1,688
摂津市	5	23	431	328	103	1	1	153
高石市	2	13	45	45	0	-	-	-
藤井寺市	2	4	466	465	1	1	2	464
東大阪市	8	29	1,568	1,568	0	2	6	1,310
泉南市	26	195	9,924	9,619	305	9	37	8,225
四條畷市	3	15	261	261	0	1	3	240
交野市	17	48	617	536	81	1	1	150
大阪狭山市	15	57	1,555	1,322	233	-	-	-
阪南市	10	22	1,397	1,397	0	2	4	730
島本町	4	12	81	81	0	-	-	-
豊能町	12	16	413	413	0	2	2	170
能勢町	31	134	6,920	5,703	1,217	5	19	5,254
忠岡町	1	1	20	20	0	-	-	-
熊取町	11	38	842	842	0	1	2	500
田尻町	2	311	390	390	0	-	-	-
岬町	2	15	2,255	15	2,240	1	9	1,760
太子町	14	136	2,262	1,982	280	2	2	420
河南町	16	258	14,774	14,774	0	8	35	8,101
千早赤阪村	4	8	203	203	0	-	-	-

単位 { 経営体数：経営体
 実人数：人
 のべ人日：人日

		臨時雇い				
農業の のべ人日	農業生産 関連事業の のべ人日	雇い入れた 経営体数	実人数	のべ人日	農業の のべ人日	農業生産 関連事業の のべ人日
98,287	17,473	544	3,238	91,152	76,746	14,406
690	100	5	10	395	295	100
7,630	50	51	203	5,704	5,236	468
3,420	0	26	73	2,649	2,079	570
530	20	7	17	529	529	0
1,810	150	9	23	375	375	0
200	0	3	4	77	77	0
250	0	-	-	-	-	-
2,421	1,062	21	77	960	708	252
4,005	625	16	61	1,807	1,275	532
-	-	2	7	45	45	0
3,302	2,351	14	37	500	497	3
1,820	0	22	104	856	839	17
3,978	2,810	16	183	11,898	6,607	5,291
5,480	1,250	28	218	3,377	3,118	259
22,696	5,154	32	195	9,836	9,796	40
470	250	14	35	549	464	85
850	150	13	60	1,323	1,118	205
3,758	0	10	31	517	517	0
195	195	1	4	120	60	60
4,064	350	29	158	6,349	5,389	960
230	0	4	30	348	338	10
1,689	0	20	74	2,064	1,164	900
1,700	890	30	380	17,800	15,540	2,260
1,688	0	5	42	6,127	6,127	0
153	0	4	22	278	175	103
-	-	2	13	45	45	0
464	0	1	2	2	1	1
1,310	0	6	23	258	258	0
8,224	1	21	158	1,699	1,395	304
240	0	2	12	21	21	0
150	0	17	47	467	386	81
-	-	15	57	1,555	1,322	233
730	0	8	18	667	667	0
-	-	4	12	81	81	0
170	0	11	14	243	243	0
4,949	305	28	115	1,666	754	912
-	-	1	1	20	20	0
500	0	11	36	342	342	0
-	-	2	311	390	390	0
0	1,760	2	6	495	15	480
420	0	14	134	1,842	1,562	280
8,101	0	13	223	6,673	6,673	0
-	-	4	8	203	203	0

2 農業経営体

(32) 常雇いの状況

単位 { 経営体数：経営体
実人数：人
のべ人日：人日

市町村	男女計					男		
	雇い入れた 実経営体数	実人数	のべ人日	農業の のべ人日	農業生産 関連事業の のべ人日	雇い入れた 経営体数	実人数	のべ人日
大阪府	178	558	115,760	98,287	17,473	133	353	77,985
大阪市	3	4	790	690	100	3	4	790
堺市	22	37	7,680	7,630	50	20	28	6,380
岸和田市	11	27	3,420	3,420	0	3	6	1,320
豊中市	1	5	550	530	20	1	3	340
池田市	5	8	1,960	1,810	150	3	6	1,420
吹田市	1	1	200	200	0	-	-	-
泉大津市	1	1	250	250	0	1	1	250
高槻市	5	17	3,483	2,421	1,062	5	10	2,351
貝塚市	15	28	4,630	4,005	625	5	6	1,170
守口市	-	-	-	-	-	-	-	-
枚方市	7	22	5,653	3,302	2,351	7	12	2,877
茨木市	6	21	1,820	1,820	0	6	19	1,340
八尾市	5	29	6,788	3,978	2,810	3	21	5,598
泉佐野市	11	26	6,730	5,480	1,250	8	19	5,130
富田林市	16	129	27,850	22,696	5,154	13	86	18,863
寝屋川市	3	5	720	470	250	2	2	490
河内長野市	3	4	1,000	850	150	3	3	770
松原市	3	19	3,758	3,758	0	3	8	1,552
大東市	1	2	390	195	195	1	1	210
和泉市	11	20	4,414	4,064	350	8	14	3,340
箕面市	1	2	230	230	0	1	1	130
柏原市	3	11	1,689	1,689	0	1	8	1,326
羽曳野市	7	11	2,590	1,700	890	7	8	1,950
門真市	1	6	1,688	1,688	0	1	5	1,406
摂津市	1	1	153	153	0	1	1	153
高石市	-	-	-	-	-	-	-	-
藤井寺市	1	2	464	464	0	1	1	292
東大阪市	2	6	1,310	1,310	0	2	3	580
泉南市	9	37	8,225	8,224	1	8	25	5,865
四條畷市	1	3	240	240	0	1	3	240
交野市	1	1	150	150	0	-	-	-
大阪狭山市	-	-	-	-	-	-	-	-
阪南市	2	4	730	730	0	1	2	305
島本町	-	-	-	-	-	-	-	-
豊能町	2	2	170	170	0	-	-	-
能勢町	5	19	5,254	4,949	305	4	13	3,476
忠岡町	-	-	-	-	-	-	-	-
熊取町	1	2	500	500	0	1	1	250
田尻町	-	-	-	-	-	-	-	-
岬町	1	9	1,760	0	1,760	1	1	260
太子町	2	2	420	420	0	1	1	300
河南町	8	35	8,101	8,101	0	7	31	7,261
千早赤阪村	-	-	-	-	-	-	-	-

単位 { 経営体数：経営体
実人数：人
のべ人日：人日

市町村	男		女				
	農業の のべ人日	農業生産 関連事業の のべ人日	雇い入れた 経営体数	実人数	のべ人日	農業の のべ人日	農業生産 関連事業の のべ人日
大阪府	67,915	10,070	99	205	37,775	30,372	7,403
大阪市	690	100	-	-	-	-	-
堺市	6,380	0	6	9	1,300	1,250	50
岸和田市	1,320	0	8	21	2,100	2,100	0
豊中市	320	20	1	2	210	210	0
池田市	1,420	0	2	2	540	390	150
吹田市	-	-	1	1	200	200	0
泉大津市	250	0	-	-	-	-	-
高槻市	1,509	842	3	7	1,132	912	220
貝塚市	820	350	13	22	3,460	3,185	275
守口市	-	-	-	-	-	-	-
枚方市	1,897	980	4	10	2,776	1,405	1,371
茨木市	1,340	0	1	2	480	480	0
八尾市	3,258	2,340	3	8	1,190	720	470
泉佐野市	4,230	900	7	7	1,600	1,250	350
富田林市	16,281	2,582	9	43	8,987	6,415	2,572
寝屋川市	240	250	1	3	230	230	0
河内長野市	620	150	1	1	230	230	0
松原市	1,552	0	2	11	2,206	2,206	0
大東市	105	105	1	1	180	90	90
和泉市	3,040	300	5	6	1,074	1,024	50
箕面市	130	0	1	1	100	100	0
柏原市	1,326	0	3	3	363	363	0
羽曳野市	1,360	590	3	3	640	340	300
門真市	1,406	0	1	1	282	282	0
摂津市	153	0	-	-	-	-	-
高石市	-	-	-	-	-	-	-
藤井寺市	292	0	1	1	172	172	0
東大阪市	580	0	2	3	730	730	0
泉南市	5,864	1	6	12	2,360	2,360	0
四條畷市	240	0	-	-	-	-	-
交野市	-	-	1	1	150	150	0
大阪狭山市	-	-	-	-	-	-	-
阪南市	305	0	2	2	425	425	0
島本町	-	-	-	-	-	-	-
豊能町	-	-	2	2	170	170	0
能勢町	3,176	300	3	6	1,778	1,773	5
忠岡町	-	-	-	-	-	-	-
熊取町	250	0	1	1	250	250	0
田尻町	-	-	-	-	-	-	-
岬町	0	260	1	8	1,500	0	1,500
太子町	300	0	1	1	120	120	0
河南町	7,261	0	3	4	840	840	0
千早赤阪村	-	-	-	-	-	-	-

2 農業経営体

(33) 年齢階層別常雇い数

単位：人

市町村	男女計																
	計	15～ 19歳	20～ 24歳	25～ 29歳	30～ 34歳	35～ 39歳	40～ 44歳	45～ 49歳	50～ 54歳	55～ 59歳	60～ 64歳	65～ 69歳	70～ 74歳	75～ 79歳	80～ 84歳	85歳 以上	年齢 不詳
大阪府	558	5	42	48	46	52	47	58	54	46	32	43	35	15	5	1	29
大阪市	4	-	-	-	-	1	-	-	2	-	1	-	-	-	-	-	-
堺市	37	-	1	2	3	4	4	4	3	3	3	3	4	2	1	-	-
岸和田市	27	-	1	-	1	4	7	7	1	1	2	-	2	1	-	-	-
豊中市	5	-	-	-	-	-	-	-	1	-	-	-	2	1	1	-	-
池田市	8	-	-	-	2	1	-	-	1	2	1	-	1	-	-	-	-
吹田市	1	-	-	-	-	-	-	-	1	-	-	-	-	-	-	-	-
泉大津市	1	-	-	-	-	-	-	1	-	-	-	-	-	-	-	-	-
高槻市	17	-	1	-	-	3	2	3	4	2	1	1	-	-	-	-	-
貝塚市	28	-	-	1	3	2	5	5	4	2	1	2	3	-	-	-	-
守口市	-	-	-	-	-	-	-	-	-	-	-	-	-	-	-	-	-
枚方市	22	-	1	2	2	2	2	1	1	3	3	1	3	-	1	-	-
茨木市	21	-	1	-	-	-	-	1	1	3	3	6	4	1	1	-	-
八尾市	29	-	4	3	2	4	2	3	2	4	1	2	2	-	-	-	-
泉佐野市	26	-	4	3	2	4	4	2	3	-	-	1	1	2	-	-	-
富田林市	129	3	25	21	10	8	7	4	6	14	9	14	4	3	-	1	-
寝屋川市	5	-	-	1	-	-	-	-	1	-	2	1	-	-	-	-	-
河内長野市	4	-	-	1	-	-	1	-	-	-	-	1	-	1	-	-	-
松原市	19	1	1	1	-	1	2	1	2	1	2	3	3	1	-	-	-
大東市	2	-	-	-	-	-	-	-	2	-	-	-	-	-	-	-	-
和泉市	20	-	-	2	2	4	-	3	4	-	-	3	1	-	1	-	-
箕面市	2	-	-	-	-	-	-	-	-	1	1	-	-	-	-	-	-
柏原市	11	-	1	1	2	1	2	2	-	-	1	1	-	-	-	-	-
羽曳野市	11	-	-	1	1	2	-	-	3	1	-	-	1	2	-	-	-
門真市	6	-	-	-	-	3	1	2	-	-	-	-	-	-	-	-	-
摂津市	1	-	-	-	-	-	-	-	-	1	-	-	-	-	-	-	-
高石市	-	-	-	-	-	-	-	-	-	-	-	-	-	-	-	-	-
藤井寺市	2	-	-	-	-	1	-	-	-	-	-	-	1	-	-	-	-
東大阪市	6	-	-	1	-	-	1	2	1	-	-	-	1	-	-	-	-
泉南市	37	-	1	1	8	5	3	8	5	2	1	1	1	1	-	-	-
四條畷市	3	1	1	1	-	-	-	-	-	-	-	-	-	-	-	-	-
交野市	1	-	-	-	-	-	-	-	-	-	-	1	-	-	-	-	-
大阪狭山市	-	-	-	-	-	-	-	-	-	-	-	-	-	-	-	-	-
阪南市	4	-	-	3	-	-	-	-	1	-	-	-	-	-	-	-	-
島本町	-	-	-	-	-	-	-	-	-	-	-	-	-	-	-	-	-
豊能町	2	-	-	-	-	-	-	-	1	1	-	-	-	-	-	-	-
能勢町	19	-	-	1	3	1	1	-	1	-	-	-	-	-	-	-	12
忠岡町	-	-	-	-	-	-	-	-	-	-	-	-	-	-	-	-	-
熊取町	2	-	-	-	-	1	1	-	-	-	-	-	-	-	-	-	-
田尻町	-	-	-	-	-	-	-	-	-	-	-	-	-	-	-	-	-
岬町	9	-	-	1	-	-	-	5	-	3	-	-	-	-	-	-	-
太子町	2	-	-	-	1	-	-	1	-	-	-	-	-	-	-	-	-
河南町	35	-	-	1	4	-	2	3	3	2	-	2	1	-	-	-	17
千早赤阪村	-	-	-	-	-	-	-	-	-	-	-	-	-	-	-	-	-

単位：人

市町村	男																
	計	15～ 19歳	20～ 24歳	25～ 29歳	30～ 34歳	35～ 39歳	40～ 44歳	45～ 49歳	50～ 54歳	55～ 59歳	60～ 64歳	65～ 69歳	70～ 74歳	75～ 79歳	80～ 84歳	85歳 以上	年齢 不詳
大阪府	353	4	34	40	33	38	29	22	26	16	18	29	23	11	4	1	25
大阪市	4	-	-	-	-	1	-	-	2	-	1	-	-	-	-	-	-
堺市	28	-	1	2	1	4	4	2	2	2	2	2	3	2	1	-	-
岸和田市	6	-	-	-	1	3	1	-	-	-	1	-	-	-	-	-	-
豊中市	3	-	-	-	-	-	-	-	-	-	-	-	2	1	-	-	-
池田市	6	-	-	-	2	1	-	-	1	1	1	-	-	-	-	-	-
吹田市	-	-	-	-	-	-	-	-	-	-	-	-	-	-	-	-	-
泉大津市	1	-	-	-	-	-	-	1	-	-	-	-	-	-	-	-	-
高槻市	10	-	1	-	-	2	1	2	2	1	-	1	-	-	-	-	-
貝塚市	6	-	-	-	2	-	2	-	-	-	1	-	1	-	-	-	-
守口市	-	-	-	-	-	-	-	-	-	-	-	-	-	-	-	-	-
枚方市	12	-	-	2	1	2	1	-	-	2	1	-	2	-	1	-	-
茨木市	19	-	1	-	-	-	-	-	-	3	3	6	4	1	1	-	-
八尾市	21	-	4	3	2	4	1	1	2	-	1	1	2	-	-	-	-
泉佐野市	19	-	4	3	2	3	3	1	-	-	-	-	1	2	-	-	-
富田林市	86	2	20	19	5	5	5	3	2	3	5	11	3	2	-	1	-
寝屋川市	2	-	-	1	-	-	-	-	1	-	-	-	-	-	-	-	-
河内長野市	3	-	-	1	-	-	1	-	-	-	-	1	-	-	-	-	-
松原市	8	1	-	-	-	1	1	1	-	-	-	2	1	1	-	-	-
大東市	1	-	-	-	-	-	-	-	1	-	-	-	-	-	-	-	-
和泉市	14	-	-	2	1	2	-	2	3	-	-	3	-	-	1	-	-
箕面市	1	-	-	-	-	-	-	-	-	-	1	-	-	-	-	-	-
柏原市	8	-	1	-	1	1	1	2	-	-	1	1	-	-	-	-	-
羽曳野市	8	-	-	1	1	1	-	-	3	-	-	-	1	1	-	-	-
門真市	5	-	-	-	-	3	1	1	-	-	-	-	-	-	-	-	-
摂津市	1	-	-	-	-	-	-	-	-	1	-	-	-	-	-	-	-
高石市	-	-	-	-	-	-	-	-	-	-	-	-	-	-	-	-	-
藤井寺市	1	-	-	-	-	-	-	-	-	-	-	-	1	-	-	-	-
東大阪市	3	-	-	-	-	-	1	-	1	-	-	-	1	-	-	-	-
泉南市	25	-	1	-	7	4	2	5	4	1	-	-	-	1	-	-	-
四條畷市	3	1	1	1	-	-	-	-	-	-	-	-	-	-	-	-	-
交野市	-	-	-	-	-	-	-	-	-	-	-	-	-	-	-	-	-
大阪狭山市	-	-	-	-	-	-	-	-	-	-	-	-	-	-	-	-	-
阪南市	2	-	-	2	-	-	-	-	-	-	-	-	-	-	-	-	-
島本町	-	-	-	-	-	-	-	-	-	-	-	-	-	-	-	-	-
豊能町	-	-	-	-	-	-	-	-	-	-	-	-	-	-	-	-	-
能勢町	13	-	-	1	2	1	1	-	-	-	-	-	-	-	-	-	8
忠岡町	-	-	-	-	-	-	-	-	-	-	-	-	-	-	-	-	-
熊取町	1	-	-	-	-	-	1	-	-	-	-	-	-	-	-	-	-
田尻町	-	-	-	-	-	-	-	-	-	-	-	-	-	-	-	-	-
岬町	1	-	-	1	-	-	-	-	-	-	-	-	-	-	-	-	-
太子町	1	-	-	-	1	-	-	-	-	-	-	-	-	-	-	-	-
河南町	31	-	-	1	4	-	2	1	2	2	-	1	1	-	-	-	17
千早赤阪村	-	-	-	-	-	-	-	-	-	-	-	-	-	-	-	-	-

単位：人

市町村	女																
	計	15～ 19歳	20～ 24歳	25～ 29歳	30～ 34歳	35～ 39歳	40～ 44歳	45～ 49歳	50～ 54歳	55～ 59歳	60～ 64歳	65～ 69歳	70～ 74歳	75～ 79歳	80～ 84歳	85歳 以上	年齢 不詳
大阪府	205	1	8	8	13	14	18	36	28	30	14	14	12	4	1	-	4
大阪市	-	-	-	-	-	-	-	-	-	-	-	-	-	-	-	-	-
堺市	9	-	-	-	2	-	-	2	1	1	1	1	1	-	-	-	
岸和田市	21	-	1	-	-	1	6	7	1	1	1	-	2	1	-	-	
豊中市	2	-	-	-	-	-	-	-	1	-	-	-	-	-	1	-	
池田市	2	-	-	-	-	-	-	-	-	1	-	-	1	-	-	-	
吹田市	1	-	-	-	-	-	-	-	1	-	-	-	-	-	-	-	
泉大津市	-	-	-	-	-	-	-	-	-	-	-	-	-	-	-	-	
高槻市	7	-	-	-	-	1	1	1	2	1	1	-	-	-	-	-	
貝塚市	22	-	-	1	1	2	3	5	4	2	-	2	2	-	-	-	
守口市	-	-	-	-	-	-	-	-	-	-	-	-	-	-	-	-	
枚方市	10	-	1	-	1	-	1	1	1	1	2	1	1	-	-	-	
茨木市	2	-	-	-	-	-	-	1	1	-	-	-	-	-	-	-	
八尾市	8	-	-	-	-	-	1	2	-	4	-	1	-	-	-	-	
泉佐野市	7	-	-	-	-	1	1	1	3	-	-	1	-	-	-	-	
富田林市	43	1	5	2	5	3	2	1	4	11	4	3	1	1	-	-	
寝屋川市	3	-	-	-	-	-	-	-	-	-	2	1	-	-	-	-	
河内長野市	1	-	-	-	-	-	-	-	-	-	-	-	-	1	-	-	
松原市	11	-	1	1	-	-	1	-	2	1	2	1	2	-	-	-	
大東市	1	-	-	-	-	-	-	-	1	-	-	-	-	-	-	-	
和泉市	6	-	-	-	1	2	-	1	1	-	-	-	1	-	-	-	
箕面市	1	-	-	-	-	-	-	-	-	1	-	-	-	-	-	-	
柏原市	3	-	-	1	1	-	1	-	-	-	-	-	-	-	-	-	
羽曳野市	3	-	-	-	-	1	-	-	-	1	-	-	-	1	-	-	
門真市	1	-	-	-	-	-	-	1	-	-	-	-	-	-	-	-	
摂津市	-	-	-	-	-	-	-	-	-	-	-	-	-	-	-	-	
高石市	-	-	-	-	-	-	-	-	-	-	-	-	-	-	-	-	
藤井寺市	1	-	-	-	-	1	-	-	-	-	-	-	-	-	-	-	
東大阪市	3	-	-	1	-	-	-	2	-	-	-	-	-	-	-	-	
泉南市	12	-	-	1	1	1	1	3	1	1	1	1	1	-	-	-	
四條畷市	-	-	-	-	-	-	-	-	-	-	-	-	-	-	-	-	
交野市	1	-	-	-	-	-	-	-	-	-	-	1	-	-	-	-	
大阪狭山市	-	-	-	-	-	-	-	-	-	-	-	-	-	-	-	-	
阪南市	2	-	-	1	-	-	-	-	1	-	-	-	-	-	-	-	
島本町	-	-	-	-	-	-	-	-	-	-	-	-	-	-	-	-	
豊能町	2	-	-	-	-	-	-	-	1	1	-	-	-	-	-	-	
能勢町	6	-	-	-	1	-	-	-	1	-	-	-	-	-	-	4	
忠岡町	-	-	-	-	-	-	-	-	-	-	-	-	-	-	-	-	
熊取町	1	-	-	-	-	1	-	-	-	-	-	-	-	-	-	-	
田尻町	-	-	-	-	-	-	-	-	-	-	-	-	-	-	-	-	
岬町	8	-	-	-	-	-	-	5	-	3	-	-	-	-	-	-	
太子町	1	-	-	-	-	-	-	1	-	-	-	-	-	-	-	-	
河内町	4	-	-	-	-	-	-	2	1	-	-	1	-	-	-	-	
千早赤阪村	-	-	-	-	-	-	-	-	-	-	-	-	-	-	-	-	

2 農業経営体

(34) 後継者の確保状況別経営体数

単位：経営体

市町村	計	後継者を確保している						5年以内 に農業を 継ぎない 確保し ていない	経営主が65歳以上の経営体					
		小計	親族	親族 以外の 経営内 部の 人材	経営 外部 の人材	5年以内 に農業を 継ぎない	確保し ていない		後継者を確保している				5年以内 に農業を 継ぎない	確保し ていない
									小計	親族	親族 以外の 経営内 部の 人材	経営 外部 の人材		
大阪府	7,673	2,332	2,285	33	14	302	5,039	5,335	1,844	1,814	21	9	96	3,395
大阪市	108	36	35	1	-	3	69	78	29	29	-	-	-	49
堺市	668	145	143	1	1	23	500	465	117	116	1	-	9	339
岸和田市	420	84	84	-	-	17	319	288	70	70	-	-	4	214
豊中市	69	33	33	-	-	2	34	48	27	27	-	-	-	21
池田市	81	34	34	-	-	1	46	50	28	28	-	-	-	22
吹田市	53	32	32	-	-	1	20	42	27	27	-	-	1	14
泉大津市	19	4	4	-	-	-	15	14	2	2	-	-	-	12
高槻市	440	212	205	3	4	5	223	319	172	167	3	2	1	146
貝塚市	259	89	89	-	-	11	159	154	58	58	-	-	1	95
守口市	33	14	14	-	-	-	19	24	13	13	-	-	-	11
枚方市	364	102	102	-	-	9	253	268	83	83	-	-	2	183
茨木市	489	192	188	2	2	23	274	335	151	147	2	2	6	178
八尾市	238	64	63	1	-	13	161	156	49	48	1	-	3	104
泉佐野市	418	86	84	1	1	23	309	269	72	70	1	1	5	192
富田林市	413	112	106	5	1	16	285	278	85	82	2	1	6	187
寝屋川市	126	65	65	-	-	4	57	89	49	49	-	-	2	38
河内長野市	227	27	27	-	-	5	195	155	22	22	-	-	1	132
松原市	89	34	34	-	-	5	50	59	26	26	-	-	2	31
大東市	34	11	11	-	-	3	20	21	9	9	-	-	1	11
和泉市	317	112	105	5	2	12	193	197	70	66	3	1	2	125
箕面市	141	38	37	1	-	9	94	101	32	31	1	-	2	67
柏原市	112	21	21	-	-	5	86	73	14	14	-	-	2	57
羽曳野市	266	83	83	-	-	11	172	192	71	71	-	-	3	118
門真市	44	12	12	-	-	3	29	32	10	10	-	-	2	20
摂津市	49	23	23	-	-	7	19	33	20	20	-	-	2	11
高石市	20	6	6	-	-	2	12	18	5	5	-	-	1	12
藤井寺市	27	10	10	-	-	3	14	23	9	9	-	-	2	12
東大阪市	132	39	39	-	-	7	86	93	33	33	-	-	2	58
泉南市	230	85	82	3	-	4	141	163	65	65	-	-	1	97
四條畷市	65	30	29	-	1	1	34	49	20	20	-	-	1	28
交野市	143	55	54	1	-	8	80	116	49	48	1	-	6	61
大阪狭山市	110	43	42	1	-	5	62	79	35	35	-	-	2	42
阪南市	98	33	32	1	-	5	60	76	29	28	1	-	3	44
島本町	36	8	8	-	-	3	25	25	6	6	-	-	3	16
豊能町	173	76	75	1	-	7	90	138	66	65	1	-	-	72
能勢町	581	120	116	2	2	24	437	395	94	91	1	2	8	293
忠岡町	14	4	4	-	-	1	9	12	3	3	-	-	-	9
熊取町	100	14	14	-	-	3	83	71	12	12	-	-	1	58
田尻町	27	8	8	-	-	1	18	23	8	8	-	-	-	15
岬町	23	5	5	-	-	-	18	17	4	4	-	-	-	13
太子町	98	8	7	1	-	1	89	71	6	5	1	-	1	64
河南町	232	80	77	3	-	13	139	168	61	59	2	-	6	101
千早赤阪村	87	43	43	-	-	3	41	58	33	33	-	-	2	23

2 農業経営体

(35) 主副業別経営体数（個人経営体）

単位：経営体

市町村	計	主業	65歳未満の農業専従者がいる		準主業	65歳未満の農業専従者がいる		副業的
大阪府	7,558	900	767		1,370	656		5,288
大阪市	105	7	6		30	19		68
堺市	660	66	58		139	76		455
岸和田市	417	94	81		77	41		246
豊中市	68	1	1		24	11		43
池田市	77	13	12		16	12		48
吹田市	52	1	1		13	8		38
泉大津市	19	1	1		7	5		11
高槻市	435	19	9		94	44		322
貝塚市	257	74	66		44	30		139
守口市	33	-	-		8	3		25
枚方市	360	17	10		73	26		270
茨木市	478	25	17		95	34		358
八尾市	234	38	34		45	26		151
泉佐野市	413	91	82		75	39		247
富田林市	408	49	44		47	18		312
寝屋川市	126	7	3		38	20		81
河内長野市	223	18	14		28	13		177
松原市	85	8	7		17	9		60
大東市	33	2	2		7	5		24
和泉市	305	70	70		37	14		198
箕面市	139	10	8		46	21		83
柏原市	109	35	32		17	12		57
羽曳野市	263	56	47		31	16		176
門真市	43	2	2		11	6		30
摂津市	48	1	-		15	5		32
高石市	19	-	-		1	1		18
藤井寺市	26	-	-		6	4		20
東大阪市	131	4	4		40	24		87
泉南市	226	47	43		26	17		153
四條畷市	64	2	2		18	8		44
交野市	143	9	6		23	7		111
大阪狭山市	109	7	6		24	14		78
阪南市	97	11	9		10	4		76
島本町	36	1	1		10	4		25
豊能町	171	9	6		16	8		146
能勢町	574	42	30		85	18		447
忠岡町	14	-	-		3	1		11
熊取町	100	14	13		14	5		72
田尻町	27	2	1		7	2		18
岬町	23	2	2		4	2		17
太子町	96	16	14		11	5		69
河南町	225	20	16		24	11		181
千早赤阪村	87	9	7		14	8		64

2 農業経営体

(36) 年齢階層別世帯員数 ア合計

単位：人

市町村	総世帯員数			14歳以下			15歳以上		
	男女計	男	女	男女計	男	女	男女計	男	女
大阪府	25,033	12,457	12,576	1,514	742	772	23,519	11,715	11,804
大阪市	379	189	190	23	11	12	356	178	178
堺市	2,406	1,206	1,200	194	110	84	2,212	1,096	1,116
岸和田市	1,438	726	712	89	38	51	1,349	688	661
豊中市	253	125	128	14	6	8	239	119	120
池田市	260	133	127	14	10	4	246	123	123
吹田市	179	94	85	11	5	6	168	89	79
泉大津市	79	34	45	10	2	8	69	32	37
高槻市	1,354	670	684	70	28	42	1,284	642	642
貝塚市	908	465	443	65	35	30	843	430	413
守口市	118	55	63	8	4	4	110	51	59
枚方市	1,135	570	565	64	29	35	1,071	541	530
茨木市	1,617	798	819	113	49	64	1,504	749	755
八尾市	746	378	368	34	17	17	712	361	351
泉佐野市	1,427	677	750	91	44	47	1,336	633	703
富田林市	1,313	635	678	54	20	34	1,259	615	644
寝屋川市	459	227	232	36	20	16	423	207	216
河内長野市	691	346	345	36	21	15	655	325	330
松原市	287	141	146	9	5	4	278	136	142
大東市	122	63	59	11	7	4	111	56	55
和泉市	1,092	545	547	99	45	54	993	500	493
箕面市	507	258	249	22	12	10	485	246	239
柏原市	369	173	196	29	16	13	340	157	183
羽曳野市	791	379	412	37	15	22	754	364	390
門真市	155	80	75	20	12	8	135	68	67
摂津市	168	89	79	13	8	5	155	81	74
高石市	48	22	26	3	0	3	45	22	23
藤井寺市	81	42	39	3	2	1	78	40	38
東大阪市	441	213	228	18	5	13	423	208	215
泉南市	649	339	310	19	9	10	630	330	300
四條畷市	204	108	96	5	4	1	199	104	95
交野市	470	223	247	22	8	14	448	215	233
大阪狭山市	370	181	189	26	10	16	344	171	173
阪南市	310	156	154	25	12	13	285	144	141
島本町	114	59	55	2	1	1	112	58	54
豊能町	543	277	266	37	26	11	506	251	255
能勢町	1,776	871	905	82	37	45	1,694	834	860
忠岡町	45	23	22	2	0	2	43	23	20
熊取町	325	168	157	26	16	10	299	152	147
田尻町	73	37	36	1	1	0	72	36	36
岬町	67	34	33	2	2	0	65	32	33
太子町	270	139	131	16	6	10	254	133	121
河南町	716	364	352	45	25	20	671	339	332
千早赤阪村	278	145	133	14	9	5	264	136	128

2 農業経営体

(37) 年齢階層別世帯員数 イ15歳以上の世帯員

単位：人

市町村	男女計															
	計	15～19歳	20～24歳	25～29歳	30～34歳	35～39歳	40～44歳	45～49歳	50～54歳	55～59歳	60～64歳	65～69歳	70～74歳	75～79歳	80～84歳	85歳以上
大阪府	23,519	803	1,023	957	922	927	1,067	1,275	1,399	1,816	2,300	2,842	2,862	1,980	1,537	1,809
大阪市	356	12	15	7	20	19	21	26	23	20	38	43	33	28	16	35
堺市	2,212	84	90	90	105	108	124	133	121	158	227	254	248	163	126	181
岸和田市	1,349	58	57	62	45	50	54	88	92	99	114	134	173	150	91	82
豊中市	239	6	11	7	20	21	7	16	18	14	24	26	24	17	9	19
池田市	246	7	18	9	8	4	10	16	15	25	22	26	26	19	18	23
吹田市	168	7	9	12	4	5	8	8	11	15	12	21	19	11	10	16
泉大津市	69	-	1	5	6	2	3	5	4	4	12	9	6	4	1	7
高槻市	1,284	37	51	41	35	48	58	86	70	116	108	150	179	102	92	111
貝塚市	843	33	40	33	44	39	49	49	50	62	97	96	95	65	46	45
守口市	110	2	5	5	3	4	5	11	4	6	12	12	11	9	8	13
枚方市	1,071	25	33	39	49	50	41	47	57	81	124	124	138	95	84	84
茨木市	1,504	49	67	56	59	63	80	86	97	121	141	157	178	121	109	120
八尾市	712	25	52	27	19	22	25	26	55	70	71	72	81	67	39	61
泉佐野市	1,336	51	63	58	56	57	75	76	95	91	124	179	148	101	75	87
富田林市	1,259	43	57	67	47	46	41	55	82	117	126	142	154	90	89	103
寝屋川市	423	8	23	31	9	18	24	13	28	42	43	51	43	27	31	32
河内長野市	655	23	27	15	24	37	23	37	22	51	74	95	78	54	37	58
松原市	278	12	19	14	16	12	11	8	15	23	38	29	24	23	17	17
大東市	111	9	7	3	5	3	6	5	15	6	7	12	9	12	7	5
和泉市	993	42	45	44	39	53	39	55	51	87	98	113	109	83	60	75
箕面市	485	25	28	29	23	14	11	26	35	41	48	40	54	38	41	32
柏原市	340	11	17	18	8	11	20	16	18	32	31	45	46	23	21	23
羽曳野市	754	17	33	25	28	35	31	36	31	57	68	112	86	80	63	52
門真市	135	3	3	5	12	6	6	12	5	6	14	17	17	12	7	10
摂津市	155	3	6	10	11	6	7	10	4	19	19	16	12	8	6	18
高石市	45	-	-	-	1	4	2	1	1	1	4	8	10	6	5	2
藤井寺市	78	4	4	-	3	5	2	3	6	5	7	15	10	4	4	6
東大阪市	423	11	23	18	20	11	11	33	35	31	39	41	28	43	42	37
泉南市	630	13	12	22	17	28	28	26	32	57	60	83	102	51	51	48
四條畷市	199	4	9	10	9	6	1	11	13	20	19	23	19	12	17	26
交野市	448	17	17	13	22	12	22	22	27	27	44	65	70	25	28	37
大阪狭山市	344	8	17	18	16	13	14	11	15	36	41	42	34	23	27	29
阪南市	285	18	7	13	9	10	17	9	18	17	23	52	37	24	12	19
島本町	112	3	9	6	7	2	4	6	9	7	16	12	9	7	5	10
豊能町	506	14	13	18	14	12	24	22	23	31	42	84	79	47	35	48
能勢町	1,694	74	71	67	47	43	79	92	102	105	178	236	234	141	93	132
忠岡町	43	1	1	3	-	3	2	2	2	-	3	6	9	8	-	3
熊取町	299	9	15	10	15	10	26	13	17	24	23	33	46	27	17	14
田尻町	72	2	2	1	2	2	3	6	8	-	7	6	9	12	9	3
岬町	65	-	-	1	5	3	1	3	2	8	7	7	14	3	4	7
太子町	254	9	6	8	12	1	11	18	17	14	18	26	28	47	23	16
河南町	671	19	24	27	23	17	27	38	35	53	48	101	102	69	43	45
千早赤阪村	264	5	16	10	5	12	14	13	19	17	29	27	31	29	19	18

単位：人

市町村	男															
	計	15～19歳	20～24歳	25～29歳	30～34歳	35～39歳	40～44歳	45～49歳	50～54歳	55～59歳	60～64歳	65～69歳	70～74歳	75～79歳	80～84歳	85歳以上
大阪府	11,715	418	520	489	513	483	558	640	686	826	1,113	1,465	1,521	996	743	744
大阪市	178	7	10	5	12	6	12	14	13	8	17	23	18	16	6	11
堺市	1,096	39	47	45	60	56	62	72	52	73	103	129	146	82	59	71
岸和田市	688	30	33	24	30	26	31	48	45	50	54	70	85	70	51	41
豊中市	119	1	4	4	12	14	3	5	8	8	11	13	14	11	3	8
池田市	123	6	10	7	3	3	2	8	5	15	14	11	13	10	7	9
吹田市	89	4	7	8	2	3	5	5	5	8	5	13	10	6	3	5
泉大津市	32	-	-	2	3	1	1	2	2	1	5	6	4	2	-	3
高槻市	642	21	27	22	16	27	26	48	39	61	52	75	95	49	36	48
貝塚市	430	17	20	20	25	23	25	22	25	29	47	52	45	39	24	17
守口市	51	1	2	3	-	1	4	4	3	2	7	4	6	4	4	6
枚方市	541	11	14	18	25	26	27	26	26	34	59	69	76	53	37	40
茨木市	749	29	34	32	35	30	40	49	44	62	74	80	87	59	48	46
八尾市	361	14	33	12	13	14	11	10	25	34	37	34	40	34	18	32
泉佐野市	633	25	28	21	29	29	37	36	47	40	53	97	78	54	34	25
富田林市	615	22	25	32	28	23	23	25	39	45	65	78	84	43	43	40
寝屋川市	207	3	13	14	4	8	12	9	15	20	19	26	23	13	15	13
河内長野市	325	14	12	8	14	20	14	16	9	24	34	48	38	34	17	23
松原市	136	6	10	7	10	6	6	4	5	10	16	17	11	12	7	9
大東市	56	3	5	1	2	2	2	3	7	5	3	6	5	6	3	3
和泉市	500	21	28	22	23	30	19	25	25	42	50	58	60	42	29	26
箕面市	246	10	15	15	15	7	6	11	18	18	26	23	27	16	22	17
柏原市	157	6	9	6	2	5	11	7	10	11	17	18	27	10	10	8
羽曳野市	364	9	12	17	15	15	19	15	13	25	32	56	41	40	36	19
門真市	68	1	-	2	5	4	3	8	2	2	8	7	9	8	3	6
摂津市	81	2	2	4	9	4	3	7	3	7	11	10	5	3	2	9
高石市	22	-	-	-	-	2	1	1	-	-	1	5	6	3	3	-
藤井寺市	40	1	3	-	-	2	2	1	3	3	2	9	6	1	2	5
東大阪市	208	5	8	11	11	6	5	15	18	11	22	22	13	18	22	21
泉南市	330	8	6	16	10	17	17	17	18	26	27	39	58	22	29	20
四條畷市	104	2	6	6	7	6	-	4	8	8	10	11	12	4	6	14
交野市	215	9	8	5	10	6	11	13	16	10	16	35	34	14	13	15
大阪狭山市	171	4	11	9	7	7	7	4	7	16	19	24	20	7	13	16
阪南市	144	11	3	6	5	4	9	3	10	6	13	22	21	14	9	8
島本町	58	1	5	5	3	1	1	3	4	4	10	6	6	2	3	4
豊能町	251	10	6	9	8	4	11	10	15	9	22	45	42	25	20	15
能勢町	834	39	33	33	24	19	45	47	51	45	88	118	130	70	46	46
忠岡町	23	-	-	2	-	2	2	2	1	-	1	2	5	4	-	2
熊取町	152	3	11	8	6	3	15	5	8	12	11	18	24	13	8	7
田尻町	36	-	1	1	1	1	2	4	4	-	1	3	7	4	6	1
岬町	32	-	-	-	5	2	-	1	1	3	3	3	8	2	2	2
太子町	133	6	2	3	8	1	5	7	11	6	8	16	12	26	14	8
河南町	339	13	10	18	12	10	14	17	15	26	24	50	55	39	21	15
千早赤阪村	136	4	7	6	4	7	7	7	11	7	16	14	15	12	9	10

単位：人

市町村	女															
	計	15～19歳	20～24歳	25～29歳	30～34歳	35～39歳	40～44歳	45～49歳	50～54歳	55～59歳	60～64歳	65～69歳	70～74歳	75～79歳	80～84歳	85歳以上
大阪府	11,804	385	503	468	409	444	509	635	713	990	1,187	1,377	1,341	984	794	1,065
大阪市	178	5	5	2	8	13	9	12	10	12	21	20	15	12	10	24
堺市	1,116	45	43	45	45	52	62	61	69	85	124	125	102	81	67	110
岸和田市	661	28	24	38	15	24	23	40	47	49	60	64	88	80	40	41
豊中市	120	5	7	3	8	7	4	11	10	6	13	13	10	6	6	11
池田市	123	1	8	2	5	1	8	8	10	10	8	15	13	9	11	14
吹田市	79	3	2	4	2	2	3	3	6	7	7	8	9	5	7	11
泉大津市	37	-	1	3	3	1	2	3	2	3	7	3	2	2	1	4
高槻市	642	16	24	19	19	21	32	38	31	55	56	75	84	53	56	63
貝塚市	413	16	20	13	19	16	24	27	25	33	50	44	50	26	22	28
守口市	59	1	3	2	3	3	1	7	1	4	5	8	5	5	4	7
枚方市	530	14	19	21	24	24	14	21	31	47	65	55	62	42	47	44
茨木市	755	20	33	24	24	33	40	37	53	59	67	77	91	62	61	74
八尾市	351	11	19	15	6	8	14	16	30	36	34	38	41	33	21	29
泉佐野市	703	26	35	37	27	28	38	40	48	51	71	82	70	47	41	62
富田林市	644	21	32	35	19	23	18	30	43	72	61	64	70	47	46	63
寝屋川市	216	5	10	17	5	10	12	4	13	22	24	25	20	14	16	19
河内長野市	330	9	15	7	10	17	9	21	13	27	40	47	40	20	20	35
松原市	142	6	9	7	6	6	5	4	10	13	22	12	13	11	10	8
大東市	55	6	2	2	3	1	4	2	8	1	4	6	4	6	4	2
和泉市	493	21	17	22	16	23	20	30	26	45	48	55	49	41	31	49
箕面市	239	15	13	14	8	7	5	15	17	23	22	17	27	22	19	15
柏原市	183	5	8	12	6	6	9	9	8	21	14	27	19	13	11	15
羽曳野市	390	8	21	8	13	20	12	21	18	32	36	56	45	40	27	33
門真市	67	2	3	3	7	2	3	4	3	4	6	10	8	4	4	4
摂津市	74	1	4	6	2	2	4	3	1	12	8	6	7	5	4	9
高石市	23	-	-	-	1	2	1	-	1	1	3	3	4	3	2	2
藤井寺市	38	3	1	-	3	3	-	2	3	2	5	6	4	3	2	1
東大阪市	215	6	15	7	9	5	6	18	17	20	17	19	15	25	20	16
泉南市	300	5	6	6	7	11	11	9	14	31	33	44	44	29	22	28
四條畷市	95	2	3	4	2	-	1	7	5	12	9	12	7	8	11	12
交野市	233	8	9	8	12	6	11	9	11	17	28	30	36	11	15	22
大阪狭山市	173	4	6	9	9	6	7	7	8	20	22	18	14	16	14	13
阪南市	141	7	4	7	4	6	8	6	8	11	10	30	16	10	3	11
島本町	54	2	4	1	4	1	3	3	5	3	6	6	3	5	2	6
豊能町	255	4	7	9	6	8	13	12	8	22	20	39	37	22	15	33
能勢町	860	35	38	34	23	24	34	45	51	60	90	118	104	71	47	86
忠岡町	20	1	1	1	-	1	-	-	1	-	2	4	4	4	-	1
熊取町	147	6	4	2	9	7	11	8	9	12	12	15	22	14	9	7
田尻町	36	2	1	-	1	1	1	2	4	-	6	3	2	8	3	2
岬町	33	-	-	1	-	1	1	2	1	5	4	4	6	1	2	5
太子町	121	3	4	5	4	-	6	11	6	8	10	10	16	21	9	8
河南町	332	6	14	9	11	7	13	21	20	27	24	51	47	30	22	30
千早赤阪村	128	1	9	4	1	5	7	6	8	10	13	13	16	17	10	8

2 農業経営体

(38) 年齢階層別の農業従事者数(自営農業に従事した世帯員数)

単位：人

市町村	男女計															
	計	15～19歳	20～24歳	25～29歳	30～34歳	35～39歳	40～44歳	45～49歳	50～54歳	55～59歳	60～64歳	65～69歳	70～74歳	75～79歳	80～84歳	85歳以上
大阪府	18,149	235	426	500	572	632	765	956	1,139	1,579	2,083	2,642	2,632	1,762	1,265	961
大阪府																
大阪市	268	2	8	5	12	10	12	21	18	19	35	41	29	23	11	22
堺市	1,664	17	36	54	64	75	90	88	93	132	199	233	228	141	102	112
岸和田市	1,076	14	24	24	33	39	36	60	81	95	106	128	168	141	82	45
豊中市	199	3	6	5	13	18	6	12	16	13	24	24	23	16	7	13
池田市	196	3	11	8	6	2	2	13	14	24	21	23	26	16	14	13
吹田市	144	5	5	11	4	4	5	6	11	13	12	20	19	11	8	10
泉大津市	54	-	1	1	4	1	3	3	4	3	10	8	6	4	1	5
高槻市	1,046	13	25	19	26	35	49	75	57	100	101	142	168	89	79	68
貝塚市	662	9	14	20	26	31	34	40	41	55	91	94	84	60	41	22
守口市	86	1	3	2	2	4	5	6	4	5	11	12	10	7	7	7
枚方市	839	6	12	20	30	36	27	32	43	66	118	121	120	85	72	51
茨木市	1,217	20	36	33	39	37	64	75	85	113	131	152	165	111	93	63
八尾市	529	3	18	10	13	13	19	17	43	60	62	65	73	61	32	40
泉佐野市	1,008	13	21	26	24	34	57	60	82	84	114	170	138	86	63	36
富田林市	863	8	20	24	20	31	24	32	59	81	107	125	139	79	67	47
寝屋川市	343	3	16	17	8	15	20	12	25	37	39	48	41	26	20	16
河内長野市	488	6	11	9	17	21	15	24	16	45	64	84	74	48	31	23
松原市	217	6	11	6	12	8	7	8	12	22	36	26	22	16	13	12
大東市	84	2	4	2	5	3	4	3	12	6	7	12	9	9	3	3
和泉市	725	10	12	17	30	34	25	35	39	76	88	105	101	77	46	30
箕面市	410	10	14	19	19	13	9	24	28	38	45	38	53	37	37	26
柏原市	276	4	8	12	5	7	18	15	14	27	29	43	44	21	16	13
羽曳野市	583	3	9	14	16	25	20	25	25	52	61	102	78	71	58	24
門真市	99	-	-	2	8	4	5	8	4	3	13	15	14	11	5	7
摂津市	129	1	4	8	9	5	6	9	4	17	18	14	10	7	6	11
高石市	35	-	-	-	-	2	1	1	1	-	4	8	10	4	3	1
藤井寺市	59	2	1	-	2	4	2	2	6	5	5	14	8	3	2	3
東大阪市	301	3	5	7	10	6	7	26	25	25	34	39	23	36	31	24
泉南市	492	4	4	11	8	18	22	24	23	51	51	76	89	46	44	21
四條畷市	165	1	5	8	6	6	-	10	12	17	18	21	17	12	16	16
交野市	377	8	7	10	15	11	17	20	23	25	43	61	68	23	25	21
大阪狭山市	267	3	8	10	10	8	10	8	12	32	38	37	30	21	21	19
阪南市	202	4	1	4	3	4	14	3	14	15	18	49	35	22	9	7
島本町	78	1	6	3	3	2	2	3	5	6	16	11	7	6	4	3
豊能町	384	4	5	11	8	9	16	18	19	26	37	77	66	43	27	18
能勢町	1,297	28	34	36	26	25	56	72	84	84	157	214	222	122	77	60
忠岡町	33	-	-	-	-	2	2	2	2	-	1	6	7	8	-	3
熊取町	246	5	9	8	8	5	19	12	17	21	21	32	43	25	12	9
田尻町	58	-	1	-	2	2	3	5	7	-	5	5	9	9	8	2
岬町	45	-	-	-	3	2	-	1	1	7	7	6	12	2	3	1
太子町	200	3	1	3	7	1	8	11	16	14	16	24	26	41	20	9
河南町	487	6	7	16	12	10	15	25	23	48	41	91	89	59	32	13
千早赤阪村	218	1	3	5	4	10	9	10	19	17	29	26	29	27	17	12

単位：人

市町村	男															
	計	15～19歳	20～24歳	25～29歳	30～34歳	35～39歳	40～44歳	45～49歳	50～54歳	55～59歳	60～64歳	65～69歳	70～74歳	75～79歳	80～84歳	85歳以上
大阪府	10,247	160	288	334	395	397	470	552	620	800	1,083	1,444	1,494	964	695	551
大阪市	150	2	6	4	9	5	7	13	10	8	16	23	16	15	6	10
堺市	947	12	22	30	49	45	55	60	46	71	100	125	143	79	54	56
岸和田市	590	8	18	14	22	21	24	34	43	50	53	69	84	68	50	32
豊中市	107	-	1	4	9	13	3	3	7	7	11	13	14	11	3	8
池田市	113	3	7	7	3	2	1	8	5	15	13	11	13	10	7	8
吹田市	85	4	4	8	2	3	4	5	5	8	5	13	10	6	3	5
泉大津市	29	-	-	1	3	-	1	2	2	1	5	6	4	2	-	2
高槻市	580	7	18	15	14	23	24	44	33	59	52	75	94	47	35	40
貝塚市	376	5	10	15	20	23	20	18	22	29	46	52	45	37	24	10
守口市	48	1	2	2	-	1	4	3	3	2	7	4	6	4	4	5
枚方市	475	4	9	11	18	23	19	21	23	32	59	68	74	49	35	30
茨木市	677	15	25	23	32	22	36	45	42	61	72	79	86	59	44	36
八尾市	303	3	16	7	8	11	9	8	20	32	35	34	40	33	18	29
泉佐野市	538	10	12	14	18	21	32	31	44	39	50	96	77	49	32	13
富田林市	518	7	15	19	17	18	18	22	36	40	62	75	82	42	37	28
寝屋川市	187	1	10	10	3	8	12	9	14	19	17	26	23	13	13	9
河内長野市	284	4	7	7	11	16	10	14	7	24	34	48	38	34	17	13
松原市	123	5	8	4	8	5	4	4	5	10	16	17	11	11	7	8
大東市	50	1	4	1	2	2	2	3	7	5	3	6	5	5	2	2
和泉市	416	7	10	9	20	23	13	19	23	42	50	56	59	41	27	17
箕面市	229	6	8	11	14	7	6	11	17	18	26	23	27	16	22	17
柏原市	144	4	3	6	2	4	11	7	9	10	17	18	27	10	9	7
羽曳野市	312	2	5	11	11	12	16	11	12	22	31	55	39	38	35	12
門真市	63	-	-	1	4	3	3	8	2	2	8	6	9	8	3	6
摂津市	76	-	1	4	9	4	3	7	3	7	11	10	4	3	2	8
高石市	21	-	-	-	-	2	1	1	-	-	1	5	6	3	2	-
藤井寺市	34	1	-	-	-	2	2	1	3	3	1	9	6	1	2	3
東大阪市	175	2	4	6	8	4	3	13	15	10	22	22	12	18	20	16
泉南市	288	3	3	9	6	14	17	15	13	26	26	38	54	22	28	14
四條畷市	92	-	4	5	6	6	-	4	8	8	10	10	12	4	5	10
交野市	200	6	6	5	9	6	9	13	16	10	15	35	34	14	11	11
大阪狭山市	152	1	7	8	6	5	6	3	7	16	18	23	20	7	13	12
阪南市	118	4	1	3	2	3	9	-	8	6	13	22	20	14	9	4
島本町	48	1	4	2	2	1	-	2	3	4	10	6	6	2	3	2
豊能町	221	4	4	8	6	3	10	10	13	8	21	44	41	25	17	7
能勢町	729	17	20	24	16	13	37	43	48	43	85	117	128	67	40	31
忠岡町	20	-	-	-	-	2	2	2	1	-	-	2	5	4	-	2
熊取町	144	3	9	7	5	3	14	5	8	12	11	18	24	12	7	6
田尻町	31	-	-	-	1	1	2	3	3	-	1	3	7	4	5	1
岬町	26	-	-	-	3	2	-	-	1	2	3	3	7	2	2	1
太子町	115	1	-	2	5	1	4	5	10	6	8	16	12	24	14	7
河南町	294	5	4	13	8	7	11	16	12	26	23	49	55	39	19	7
千早赤阪村	119	1	1	4	4	7	6	6	11	7	16	14	15	12	9	6

単位：人

市町村	女															
	計	15～19歳	20～24歳	25～29歳	30～34歳	35～39歳	40～44歳	45～49歳	50～54歳	55～59歳	60～64歳	65～69歳	70～74歳	75～79歳	80～84歳	85歳以上
大阪府	7,902	75	138	166	177	235	295	404	519	779	1,000	1,198	1,138	798	570	410
大阪市	118	-	2	1	3	5	5	8	8	11	19	18	13	8	5	12
堺市	717	5	14	24	15	30	35	28	47	61	99	108	85	62	48	56
岸和田市	486	6	6	10	11	18	12	26	38	45	53	59	84	73	32	13
豊中市	92	3	5	1	4	5	3	9	9	6	13	11	9	5	4	5
池田市	83	-	4	1	3	-	1	5	9	9	8	12	13	6	7	5
吹田市	59	1	1	3	2	1	1	1	6	5	7	7	9	5	5	5
泉大津市	25	-	1	-	1	1	2	1	2	2	5	2	2	2	1	3
高槻市	466	6	7	4	12	12	25	31	24	41	49	67	74	42	44	28
貝塚市	286	4	4	5	6	8	14	22	19	26	45	42	39	23	17	12
守口市	38	-	1	-	2	3	1	3	1	3	4	8	4	3	3	2
枚方市	364	2	3	9	12	13	8	11	20	34	59	53	46	36	37	21
茨木市	540	5	11	10	7	15	28	30	43	52	59	73	79	52	49	27
八尾市	226	-	2	3	5	2	10	9	23	28	27	31	33	28	14	11
泉佐野市	470	3	9	12	6	13	25	29	38	45	64	74	61	37	31	23
富田林市	345	1	5	5	3	13	6	10	23	41	45	50	57	37	30	19
寝屋川市	156	2	6	7	5	7	8	3	11	18	22	22	18	13	7	7
河内長野市	204	2	4	2	6	5	5	10	9	21	30	36	36	14	14	10
松原市	94	1	3	2	4	3	3	4	7	12	20	9	11	5	6	4
大東市	34	1	-	1	3	1	2	-	5	1	4	6	4	4	1	1
和泉市	309	3	2	8	10	11	12	16	16	34	38	49	42	36	19	13
箕面市	181	4	6	8	5	6	3	13	11	20	19	15	26	21	15	9
柏原市	132	-	5	6	3	3	7	8	5	17	12	25	17	11	7	6
羽曳野市	271	1	4	3	5	13	4	14	13	30	30	47	39	33	23	12
門真市	36	-	-	1	4	1	2	-	2	1	5	9	5	3	2	1
摂津市	53	1	3	4	-	1	3	2	1	10	7	4	6	4	4	3
高石市	14	-	-	-	-	-	-	-	1	-	3	3	4	1	1	1
藤井寺市	25	1	1	-	2	2	-	1	3	2	4	5	2	2	-	-
東大阪市	126	1	1	1	2	2	4	13	10	15	12	17	11	18	11	8
泉南市	204	1	1	2	2	4	5	9	10	25	25	38	35	24	16	7
四條畷市	73	1	1	3	-	-	-	6	4	9	8	11	5	8	11	6
交野市	177	2	1	5	6	5	8	7	7	15	28	26	34	9	14	10
大阪狭山市	115	2	1	2	4	3	4	5	5	16	20	14	10	14	8	7
阪南市	84	-	-	1	1	1	5	3	6	9	5	27	15	8	-	3
島本町	30	-	2	1	1	1	2	1	2	2	6	5	1	4	1	1
豊能町	163	-	1	3	2	6	6	8	6	18	16	33	25	18	10	11
能勢町	568	11	14	12	10	12	19	29	36	41	72	97	94	55	37	29
忠岡町	13	-	-	-	-	-	-	-	1	-	1	4	2	4	-	1
熊取町	102	2	-	1	3	2	5	7	9	9	10	14	19	13	5	3
田尻町	27	-	1	-	1	1	1	2	4	-	4	2	2	5	3	1
岬町	19	-	-	-	-	-	-	1	-	5	4	3	5	-	1	-
太子町	85	2	1	1	2	-	4	6	6	8	8	8	14	17	6	2
河南町	193	1	3	3	4	3	4	9	11	22	18	42	34	20	13	6
千早赤阪村	99	-	2	1	-	3	3	4	8	10	13	12	14	15	8	6

2 農業経営体

(39) 自営農業従事日数階層別の農業従事者数（自営農業に従事した世帯員数）

単位：人

市町村	男女計							
	計	1～29日	30～59	60～99	100～149	150～199	200～249	250日 以上
大 阪 府	18,149	5,099	2,626	2,266	1,841	1,407	1,260	3,650
大 阪 市	268	70	40	39	26	23	19	51
堺 市	1,664	518	225	206	148	122	112	333
岸 和 田 市	1,076	197	126	128	115	88	101	321
豊 中 市	199	64	19	33	23	24	13	23
池 田 市	196	34	24	21	27	15	15	60
吹 田 市	144	53	30	15	14	6	12	14
泉 大 津 市	54	15	6	7	5	6	2	13
高 槻 市	1,046	325	208	158	118	75	78	84
貝 塚 市	662	138	88	59	54	30	65	228
守 口 市	86	30	14	10	14	6	2	10
枚 方 市	839	277	120	108	108	75	44	107
茨 木 市	1,217	438	185	185	126	80	68	135
八 尾 市	529	124	73	47	47	41	41	156
泉 佐 野 市	1,008	236	107	125	81	74	72	313
富 田 林 市	863	245	131	106	84	79	42	176
寝 屋 川 市	343	102	63	41	39	27	24	47
河 内 長 野 市	488	137	80	58	61	34	32	86
松 原 市	217	83	30	20	16	9	21	38
大 東 市	84	27	12	14	7	6	9	9
和 泉 市	725	186	102	75	63	54	49	196
箕 面 市	410	121	52	74	56	34	27	46
柏 原 市	276	50	18	33	22	42	39	72
羽 曳 野 市	583	110	71	54	58	50	62	178
門 真 市	99	28	15	11	11	7	7	20
摂 津 市	129	54	23	24	11	9	4	4
高 石 市	35	11	6	5	6	2	4	1
藤 井 寺 市	59	15	13	5	3	6	8	9
東 大 阪 市	301	76	43	37	30	26	21	68
泉 南 市	492	96	63	42	39	49	38	165
四 條 畷 市	165	46	28	27	19	16	17	12
交 野 市	377	119	68	48	36	19	24	63
大 阪 狭 山 市	267	88	35	40	31	20	15	38
阪 南 市	202	50	24	30	24	17	9	48
島 本 町	78	32	16	9	8	2	4	7
豊 能 町	384	131	70	49	43	25	19	47
能 勢 町	1,297	409	238	189	135	93	60	173
忠 岡 町	33	8	6	5	-	3	2	9
熊 取 町	246	74	34	20	25	27	10	56
田 尻 町	58	9	9	5	10	6	4	15
岬 町	45	8	6	6	5	5	2	13
太 子 町	200	41	19	16	18	21	16	69
河 南 町	487	150	56	60	44	35	31	111
千 早 赤 阪 村	218	74	30	22	31	19	16	26

単位：人

市町村	男							
	計	1～29日	30～59	60～99	100～149	150～199	200～249	250日 以上
大 阪 府	10,247	2,134	1,400	1,333	1,093	871	789	2,627
大 阪 市	150	26	22	16	15	16	15	40
堺 市	947	219	117	122	85	80	72	252
岸 和 田 市	590	88	56	64	58	48	53	223
豊 中 市	107	27	4	19	17	13	7	20
池 田 市	113	17	10	12	14	9	7	44
吹 田 市	85	27	14	9	10	6	11	8
泉 大 津 市	29	5	4	2	4	4	1	9
高 槻 市	580	123	112	99	76	52	53	65
貝 塚 市	376	63	43	31	35	14	36	154
守 口 市	48	10	9	7	10	3	1	8
枚 方 市	475	105	63	73	67	57	32	78
茨 木 市	677	187	103	107	88	46	50	96
八 尾 市	303	47	43	28	26	24	24	111
泉 佐 野 市	538	96	61	70	34	33	37	207
富 田 林 市	518	111	77	70	52	52	26	130
寝 屋 川 市	187	39	34	25	18	18	14	39
河 内 長 野 市	284	60	46	33	35	24	21	65
松 原 市	123	35	15	13	10	5	13	32
大 東 市	50	14	6	9	5	5	5	6
和 泉 市	416	68	57	53	34	32	35	137
箕 面 市	229	62	25	35	31	22	18	36
柏 原 市	144	20	5	12	10	20	26	51
羽 曳 野 市	312	44	35	22	28	19	34	130
門 真 市	63	12	8	7	10	7	3	16
摂 津 市	76	28	10	17	8	6	3	4
高 石 市	21	4	3	4	4	2	3	1
藤 井 寺 市	34	4	8	2	-	5	6	9
東 大 阪 市	175	33	22	24	18	17	11	50
泉 南 市	288	42	36	24	23	32	23	108
四 條 畷 市	92	25	14	14	12	12	7	8
交 野 市	200	45	31	24	23	15	16	46
大 阪 狭 山 市	152	39	23	21	17	13	9	30
阪 南 市	118	22	15	16	14	10	7	34
島 本 町	48	15	10	6	6	2	3	6
豊 能 町	221	50	45	28	27	19	14	38
能 勢 町	729	164	135	121	93	57	40	119
忠 岡 町	20	3	4	3	-	2	1	7
熊 取 町	144	35	17	12	16	18	7	39
田 尻 町	31	4	3	1	7	4	2	10
岬 町	26	3	4	4	4	3	1	7
太 子 町	115	14	7	14	8	12	9	51
河 南 町	294	67	28	44	24	21	24	86
千 早 赤 阪 村	119	32	16	16	17	12	9	17

単位：人

市町村	女							
	計	1～29日	30～59	60～99	100～149	150～199	200～249	250日 以上
大 阪 府	7,902	2,965	1,226	933	748	536	471	1,023
大 阪 市	118	44	18	23	11	7	4	11
堺 市	717	299	108	84	63	42	40	81
岸 和 田 市	486	109	70	64	57	40	48	98
豊 中 市	92	37	15	14	6	11	6	3
池 田 市	83	17	14	9	13	6	8	16
吹 田 市	59	26	16	6	4	-	1	6
泉 大 津 市	25	10	2	5	1	2	1	4
高 槻 市	466	202	96	59	42	23	25	19
貝 塚 市	286	75	45	28	19	16	29	74
守 口 市	38	20	5	3	4	3	1	2
枚 方 市	364	172	57	35	41	18	12	29
茨 木 市	540	251	82	78	38	34	18	39
八 尾 市	226	77	30	19	21	17	17	45
泉 佐 野 市	470	140	46	55	47	41	35	106
富 田 林 市	345	134	54	36	32	27	16	46
寝 屋 川 市	156	63	29	16	21	9	10	8
河 内 長 野 市	204	77	34	25	26	10	11	21
松 原 市	94	48	15	7	6	4	8	6
大 東 市	34	13	6	5	2	1	4	3
和 泉 市	309	118	45	22	29	22	14	59
箕 面 市	181	59	27	39	25	12	9	10
柏 原 市	132	30	13	21	12	22	13	21
羽 曳 野 市	271	66	36	32	30	31	28	48
門 真 市	36	16	7	4	1	-	4	4
摂 津 市	53	26	13	7	3	3	1	-
高 石 市	14	7	3	1	2	-	1	-
藤 井 寺 市	25	11	5	3	3	1	2	-
東 大 阪 市	126	43	21	13	12	9	10	18
泉 南 市	204	54	27	18	16	17	15	57
四 條 畷 市	73	21	14	13	7	4	10	4
交 野 市	177	74	37	24	13	4	8	17
大 阪 狭 山 市	115	49	12	19	14	7	6	8
阪 南 市	84	28	9	14	10	7	2	14
島 本 町	30	17	6	3	2	-	1	1
豊 能 町	163	81	25	21	16	6	5	9
能 勢 町	568	245	103	68	42	36	20	54
忠 岡 町	13	5	2	2	-	1	1	2
熊 取 町	102	39	17	8	9	9	3	17
田 尻 町	27	5	6	4	3	2	2	5
岬 町	19	5	2	2	1	2	1	6
太 子 町	85	27	12	2	10	9	7	18
河 南 町	193	83	28	16	20	14	7	25
千 早 赤 阪 村	99	42	14	6	14	7	7	9

2 農業経営体

(40) 年齢階層別の基幹的農業従事者数（個人経営体）

単位：人

市町村	男女計															
	計	15～ 19歳	20～ 24歳	25～ 29歳	30～ 34歳	35～ 39歳	40～ 44歳	45～ 49歳	50～ 54歳	55～ 59歳	60～ 64歳	65～ 69歳	70～ 74歳	75～ 79歳	80～ 84歳	85歳 以上
大阪府	8,326	3	22	42	88	139	163	237	300	439	763	1,571	1,724	1,293	936	606
大阪市	121	-	-	1	1	2	6	5	5	6	11	26	21	16	10	11
堺市	673	-	1	4	13	19	14	18	20	34	71	129	132	94	73	51
岸和田市	594	-	-	1	3	10	8	19	32	37	60	92	124	106	66	36
豊中市	59	-	-	-	3	1	-	-	6	2	6	9	8	12	5	7
池田市	108	-	1	3	2	1	-	5	4	9	15	18	18	13	10	9
吹田市	47	-	-	-	-	1	3	1	2	5	4	9	11	7	2	2
泉大津市	23	-	-	-	1	-	-	-	1	2	4	5	3	2	1	4
高槻市	436	-	-	1	2	4	4	13	13	17	32	81	108	59	52	50
貝塚市	381	1	-	5	11	13	14	27	24	28	44	58	60	49	34	13
守口市	33	-	-	-	-	1	-	-	-	-	8	8	6	4	3	3
枚方市	353	-	2	2	3	3	4	6	7	13	31	70	70	56	53	33
茨木市	433	-	1	1	1	4	6	3	11	20	28	83	93	84	60	38
八尾市	286	-	2	1	4	2	2	9	20	23	27	37	57	46	25	31
泉佐野市	552	1	3	3	8	8	21	24	28	35	56	112	105	75	53	20
富田林市	390	-	2	-	1	7	5	10	14	22	27	71	93	56	49	33
寝屋川市	140	-	2	-	-	1	2	-	4	12	15	30	27	20	17	10
河内長野市	221	-	-	-	1	3	3	4	-	10	26	53	45	33	21	22
松原市	88	-	-	1	1	1	1	1	4	5	15	14	15	14	10	6
大東市	26	-	-	-	1	1	1	1	1	1	4	6	3	4	2	1
和泉市	373	-	-	4	7	16	11	12	15	24	37	65	74	58	31	19
箕面市	167	-	-	1	1	-	1	5	6	16	20	24	26	27	26	14
柏原市	163	-	-	3	3	1	8	10	10	11	19	27	35	15	12	9
羽曳野市	345	-	2	3	6	14	8	11	10	20	24	64	59	58	47	19
門真市	46	-	-	1	1	1	-	2	-	1	5	5	11	9	4	6
摂津市	33	-	-	-	-	-	1	2	1	1	6	7	3	1	3	8
高石市	18	-	-	-	-	-	1	-	-	-	-	5	6	3	3	-
藤井寺市	26	-	-	-	-	-	-	2	-	-	1	11	5	2	2	3
東大阪市	150	-	2	-	1	4	1	9	12	9	10	24	12	26	23	17
泉南市	301	1	1	-	2	8	6	12	10	20	29	53	68	35	39	17
四條畷市	56	-	-	-	1	1	-	-	2	2	4	10	7	8	8	13
交野市	156	-	-	1	1	2	4	3	2	2	11	38	45	14	17	16
大阪狭山市	108	-	-	-	1	1	2	3	2	8	15	16	19	12	18	11
阪南市	98	-	-	-	1	1	3	-	2	6	6	26	25	15	9	4
島本町	26	-	-	-	-	-	-	1	-	1	4	6	6	3	3	2
豊能町	167	-	-	-	-	-	1	2	1	3	13	47	44	30	18	8
能勢町	503	-	2	5	3	4	11	7	6	6	33	116	136	91	53	30
忠岡町	19	-	-	-	-	-	-	-	-	-	1	5	4	7	-	2
熊取町	110	-	1	-	2	1	6	2	2	5	10	21	27	20	8	5
田尻町	28	-	-	-	-	-	-	-	1	-	2	4	6	6	8	1
岬町	22	-	-	-	-	-	-	-	-	2	3	3	9	2	2	1
太子町	124	-	-	-	-	1	2	4	12	6	7	15	18	35	17	7
河南町	236	-	-	1	1	1	3	4	9	8	12	54	62	45	28	8
千早赤阪村	87	-	-	-	1	1	-	-	1	7	7	14	18	21	11	6

単位：人

市町村	男															
	計	15～ 19歳	20～ 24歳	25～ 29歳	30～ 34歳	35～ 39歳	40～ 44歳	45～ 49歳	50～ 54歳	55～ 59歳	60～ 64歳	65～ 69歳	70～ 74歳	75～ 79歳	80～ 84歳	85歳 以上
大阪府	5,562	2	20	37	74	109	122	163	176	230	468	1,058	1,208	847	619	429
大阪市	87	-	-	1	1	2	5	5	3	4	10	17	13	12	6	8
堺市	480	-	1	4	12	16	11	12	11	22	42	91	105	68	49	36
岸和田市	366	-	-	1	2	6	5	14	18	19	31	58	74	62	48	28
豊中市	40	-	-	-	3	1	-	-	3	2	3	7	5	9	3	4
池田市	68	-	1	3	1	1	-	5	2	6	10	9	11	10	4	5
吹田市	38	-	-	-	-	1	2	1	2	4	2	9	8	6	2	1
泉大津市	14	-	-	-	1	-	-	-	-	1	4	3	3	-	-	2
高槻市	287	-	-	-	1	3	2	10	8	11	18	55	79	36	28	36
貝塚市	247	1	-	4	9	10	11	15	14	15	27	39	37	36	21	8
守口市	24	-	-	-	-	1	-	-	-	-	5	4	5	4	2	3
枚方市	250	-	2	2	3	3	3	3	3	7	20	48	57	42	32	25
茨木市	290	-	1	1	1	4	5	3	7	12	19	56	67	53	36	25
八尾市	193	-	2	1	4	2	1	5	11	13	17	29	38	30	15	25
泉佐野市	337	1	2	3	8	6	13	17	18	16	30	71	66	45	30	11
富田林市	269	-	2	-	1	5	4	10	7	11	17	51	66	37	35	23
寝屋川市	93	-	2	-	-	-	2	-	3	7	8	20	19	11	13	8
河内長野市	152	-	-	-	1	3	2	3	-	4	16	37	32	26	15	13
松原市	65	-	-	1	1	1	1	1	3	2	11	11	11	11	6	5
大東市	21	-	-	-	1	-	1	1	1	1	3	4	2	4	2	1
和泉市	255	-	-	3	5	13	6	8	9	15	24	45	49	37	25	16
箕面市	108	-	-	1	1	-	1	4	4	7	12	17	18	14	19	10
柏原市	104	-	-	3	2	1	6	6	7	3	13	15	25	9	8	6
羽曳野市	213	-	2	3	3	9	8	6	5	7	13	42	33	36	34	12
門真市	36	-	-	-	1	1	-	2	-	1	4	3	8	8	3	5
摂津市	24	-	-	-	-	-	-	2	-	1	5	7	2	1	-	6
高石市	14	-	-	-	-	-	1	-	-	-	-	4	5	2	2	-
藤井寺市	21	-	-	-	-	-	-	1	-	-	1	8	5	1	2	3
東大阪市	104	-	1	-	1	3	1	6	8	5	8	17	8	17	17	12
泉南市	192	-	1	-	2	6	6	8	7	11	15	27	51	20	25	13
四條畷市	31	-	-	-	1	1	-	-	1	-	1	5	7	3	4	8
交野市	107	-	-	1	1	2	3	2	2	1	5	28	30	12	10	10
大阪狭山市	73	-	-	-	1	1	2	1	1	5	12	12	15	4	12	7
阪南市	70	-	-	-	1	1	2	-	1	2	5	17	17	12	9	3
島本町	21	-	-	-	-	-	-	1	-	-	3	5	6	2	2	2
豊能町	118	-	-	-	-	-	1	1	1	-	11	30	35	22	13	4
能勢町	328	-	2	4	2	2	9	4	2	3	23	78	90	56	33	20
忠岡町	12	-	-	-	-	-	-	-	-	-	-	2	4	4	-	2
熊取町	73	-	1	-	1	1	4	1	2	3	6	14	18	11	7	4
田尻町	18	-	-	-	-	-	-	-	-	-	-	3	5	4	5	1
岬町	15	-	-	-	-	-	-	-	-	-	2	2	6	2	2	1
太子町	80	-	-	-	-	1	1	1	7	3	3	11	11	22	13	7
河南町	170	-	-	1	1	1	3	4	5	2	7	38	48	35	19	6
千早赤阪村	54	-	-	-	1	1	-	-	-	4	2	9	14	11	8	4

単位：人

市町村	女															
	計	15～19歳	20～24歳	25～29歳	30～34歳	35～39歳	40～44歳	45～49歳	50～54歳	55～59歳	60～64歳	65～69歳	70～74歳	75～79歳	80～84歳	85歳以上
大阪府	2,764	1	2	5	14	30	41	74	124	209	295	513	516	446	317	177
大阪市	34	-	-	-	-	-	1	-	2	2	1	9	8	4	4	3
堺市	193	-	-	-	1	3	3	6	9	12	29	38	27	26	24	15
岸和田市	228	-	-	-	1	4	3	5	14	18	29	34	50	44	18	8
豊中市	19	-	-	-	-	-	-	-	3	-	3	2	3	3	2	3
池田市	40	-	-	-	1	-	-	-	2	3	5	9	7	3	6	4
吹田市	9	-	-	-	-	-	1	-	-	1	2	-	3	1	-	1
泉大津市	9	-	-	-	-	-	-	-	1	1	-	2	-	2	1	2
高槻市	149	-	-	1	1	1	2	3	5	6	14	26	29	23	24	14
貝塚市	134	-	-	1	2	3	3	12	10	13	17	19	23	13	13	5
守口市	9	-	-	-	-	-	-	-	-	-	3	4	1	-	1	-
枚方市	103	-	-	-	-	-	1	3	4	6	11	22	13	14	21	8
茨木市	143	-	-	-	-	-	1	-	4	8	9	27	26	31	24	13
八尾市	93	-	-	-	-	-	1	4	9	10	10	8	19	16	10	6
泉佐野市	215	-	1	-	-	2	8	7	10	19	26	41	39	30	23	9
富田林市	121	-	-	-	-	2	1	-	7	11	10	20	27	19	14	10
寝屋川市	47	-	-	-	-	1	-	-	1	5	7	10	8	9	4	2
河内長野市	69	-	-	-	-	-	1	1	-	6	10	16	13	7	6	9
松原市	23	-	-	-	-	-	-	-	1	3	4	3	4	3	4	1
大東市	5	-	-	-	-	1	-	-	-	-	1	2	1	-	-	-
和泉市	118	-	-	1	2	3	5	4	6	9	13	20	25	21	6	3
箕面市	59	-	-	-	-	-	-	1	2	9	8	7	8	13	7	4
柏原市	59	-	-	-	1	-	2	4	3	8	6	12	10	6	4	3
羽曳野市	132	-	-	-	3	5	-	5	5	13	11	22	26	22	13	7
門真市	10	-	-	1	-	-	-	-	-	-	1	2	3	1	1	1
摂津市	9	-	-	-	-	-	1	-	1	-	1	-	1	-	3	2
高石市	4	-	-	-	-	-	-	-	-	-	-	1	1	1	1	-
藤井寺市	5	-	-	-	-	-	-	1	-	-	-	3	-	1	-	-
東大阪市	46	-	1	-	-	1	-	3	4	4	2	7	4	9	6	5
泉南市	109	1	-	-	-	2	-	4	3	9	14	26	17	15	14	4
四條畷市	25	-	-	-	-	-	-	-	1	2	3	5	-	5	4	5
交野市	49	-	-	-	-	-	1	1	-	1	6	10	15	2	7	6
大阪狭山市	35	-	-	-	-	-	-	2	1	3	3	4	4	8	6	4
阪南市	28	-	-	-	-	-	1	-	1	4	1	9	8	3	-	1
島本町	5	-	-	-	-	-	-	-	-	1	1	1	-	1	1	-
豊能町	49	-	-	-	-	-	-	1	-	3	2	17	9	8	5	4
能勢町	175	-	-	1	1	2	2	3	4	3	10	38	46	35	20	10
忠岡町	7	-	-	-	-	-	-	-	-	-	1	3	-	3	-	-
熊取町	37	-	-	-	1	-	2	1	-	2	4	7	9	9	1	1
田尻町	10	-	-	-	-	-	-	-	1	-	2	1	1	2	3	-
岬町	7	-	-	-	-	-	-	-	-	2	1	1	3	-	-	-
太子町	44	-	-	-	-	-	1	3	5	3	4	4	7	13	4	-
河南町	66	-	-	-	-	-	-	-	4	6	5	16	14	10	9	2
千早赤阪村	33	-	-	-	-	-	-	-	1	3	5	5	4	10	3	2

2 農業経営体

(41) 世帯員の平均年齢

単位：歳

市町村	農業従事者			基幹的農業従事者			自営農業従事日数が150日以上の者(農業専従者)			農業生産関連事業に従事した者		
	男女計の平均年齢	男の平均年齢	女の平均年齢	男女計の平均年齢	男の平均年齢	女の平均年齢	男女計の平均年齢	男の平均年齢	女の平均年齢	男女計の平均年齢	男の平均年齢	女の平均年齢
大阪府	61.4	60.51	62.56	69	68.94	69.12	67.13	67.09	67.22	61.3	60.52	62.4
大阪市	60.73	59.19	62.69	67.74	66.53	70.82	66.56	65.85	68.86	61.3	59.37	64.35
堺市	60.71	59.69	62.06	68.17	67.94	68.75	65.97	65.74	66.55	59.43	57.78	61.82
岸和田市	61.92	61.35	62.62	69.08	69.67	68.13	67.72	68.17	66.94	60.99	60.18	62.05
豊中市	57.83	59	56.47	69.17	68.25	71.11	66.88	67.18	66.3	51.92	56	47.5
池田市	60.07	58.51	62.19	66.63	64.68	69.95	66.3	64.32	70.27	53.71	51.43	56.9
吹田市	58.46	55.47	62.76	66.47	66.08	68.11	65.19	64.88	66.29	53.29	48.25	63.38
泉大津市	60.63	59.9	61.48	68.61	65.93	72.78	67.24	64.64	72.43	63.74	61.87	66.08
高槻市	62.1	61.11	63.32	71.39	71.43	71.33	69.69	69.61	69.9	63.95	63.46	64.55
貝塚市	59.56	58.4	61.09	63.85	63.49	64.5	62.1	61.89	62.45	60.51	59.94	61.39
守口市	61.34	61.38	61.29	70.64	71.88	67.33	70	70.58	68.83	61.86	62	61.57
枚方市	62.95	62.34	63.76	71.02	70.98	71.11	69.99	69.82	70.47	64.58	64.54	64.65
茨木市	60.46	58.77	62.57	71.7	70.99	73.16	69.39	68.76	70.74	61.39	60.31	63.11
八尾市	62.63	61.87	63.65	68.84	68.99	68.52	67.17	67.46	66.59	61.57	60.9	62.58
泉佐野市	60.48	59.59	61.49	66.22	65.44	67.45	64.56	63.55	66.11	59.4	58.37	60.55
富田林市	62.51	61.08	64.66	70.2	70.06	70.51	68.2	68.15	68.3	62.15	61.42	63.25
寝屋川市	58.64	58.57	58.73	69.83	70.09	69.32	68.13	68.69	66.67	54.65	55.2	54
河内長野市	61.92	61.17	62.97	70.74	70.78	70.65	69.36	69.66	68.55	64.18	63.6	64.88
松原市	58.21	57.19	59.55	68.75	68.38	69.78	67.38	67.88	66	64.69	64.73	64.66
大東市	57.48	56.4	59.06	65.58	66.52	61.6	61.38	64.25	55.63	58.8	58.56	59.17
和泉市	61.05	60.23	62.15	66.31	66.63	65.63	63.58	63.65	63.42	61.26	60.01	63.1
箕面市	59.88	59.28	60.63	70.13	70.14	70.1	67.28	68.16	65.13	61.76	58.52	66.27
柏原市	60.12	60.1	60.14	64.87	64.66	65.22	64.01	63.55	64.82	57.9	58.74	57
羽曳野市	63.44	62.92	64.04	67.85	67.99	67.63	67.17	66.85	67.72	61.43	59.03	64.58
門真市	61.7	62.13	60.94	70.07	70.64	68	65.26	66.77	60.38	62.67	64.5	59.92
摂津市	57.45	56.83	58.34	70.36	69.75	72	69.41	68.31	73	56.49	56.27	56.85
高石市	67.46	66.33	69.14	71.56	70.86	74	69.57	67.83	80	66.73	65.5	68.2
藤井寺市	59.73	63.29	54.88	70.73	72	65.4	68.48	70.1	57.67	63.17	69.78	43.33
東大阪市	63.04	62.52	63.75	68.87	69.02	68.52	66.91	67.19	66.32	61.54	62.67	59.96
泉南市	63.26	62.05	64.97	67.99	67.92	68.12	66.11	66.42	65.54	61.01	58.95	64.52
四條畷市	61.85	59.18	65.22	73.68	74.03	73.24	69.87	68.85	71.39	65.07	64.32	65.93
交野市	61.22	59.91	62.7	70.76	70.2	72	70.02	69.58	71.17	61.2	60.15	62.41
大阪狭山市	61.22	60.48	62.21	70.15	69.42	71.66	68.78	67.77	71.29	57.81	56.08	60.29
阪南市	63.21	62.56	64.12	69.46	70.33	67.29	67.23	68.04	65.43	59.7	58.83	61.31
島本町	57.9	57.63	58.33	70.54	70.86	69.2	68	67.73	69.5	60.5	61.95	57.44
豊能町	63.57	62.73	64.69	71.69	71.77	71.51	70.18	69.92	71.1	65.93	65.08	67.38
能勢町	61.59	60.89	62.48	70.42	70.24	70.76	69.08	68.81	69.61	62.59	62.23	63.07
忠岡町	66.64	64.25	70.31	74	75.67	71.14	72.14	74.4	66.5	70.14	67	74.33
熊取町	59.52	57.53	62.34	67.75	67.9	67.46	66.39	66.58	65.97	63.13	63.61	62.45
田尻町	63.78	65.35	61.96	74.36	76	71.4	72.88	73.56	71.67	64.47	64.64	64.25
岬町	63.56	62.92	64.42	70.91	73.07	66.29	69.15	70.27	67.78	59.5	61	58
太子町	64.68	65.72	63.27	70.25	71.66	67.68	70.61	71.51	68.71	63.2	62	64.95
河南町	62.59	61.65	64.03	70.25	70.25	70.27	69.33	68.98	70.3	63.74	64.02	63.35
千早赤阪村	62.79	60.98	64.97	71.68	71.98	71.18	69.34	68.82	70.22	64	63.86	64.2

2 農業経営体

(42) 都道府県設定項目

単位：経営体

市町村	外国人労働力の導入意向 (今後5年間)				生産緑地地区 内の農地の有無		生産緑地地区内での作付 面積の意向(今後5年間)					生産緑地地区 内で生産した 農産物の販売 の有無		農業生産関連事業へ の取組検討(今後5 年間)			
	回答数	導入 意向 あり	導入 意向 なし	既に 導入 している	回答数	所有 あり	回答数	規模 拡大	現状 維持	規模 縮小 もしくは 離農	回答数	販売 あり	回答 数	農 家 民 宿	農 家 レ ス ト ラン	その 他の 6 次 産 業 化	
大 阪 府	7,563	191	7,352	18	2,536	2,528	2,521	78	2,003	439	1,682	1,670	438	20	43	364	
大 阪 市	107	2	105	-	81	81	81	2	70	9	64	63	10	-	1	9	
堺 市	652	17	633	1	198	198	200	8	165	27	109	109	39	1	9	28	
岸 和 田 市	419	12	406	1	127	127	124	5	102	16	104	102	27	1	2	19	
豊 中 市	67	2	64	1	42	42	42	2	37	3	23	23	5	-	-	5	
池 田 市	81	2	78	1	24	24	22	-	18	4	17	17	3	-	1	2	
吹 田 市	53	-	53	-	42	42	42	-	36	6	27	27	6	1	1	4	
泉 大 津 市	19	-	19	-	17	17	17	2	14	1	14	14	1	-	-	1	
高 槻 市	440	10	430	-	118	116	117	1	93	23	80	76	20	-	3	17	
貝 塚 市	257	12	244	1	119	119	110	3	93	14	91	91	21	1	-	20	
守 口 市	33	1	32	-	18	18	18	-	16	2	12	12	2	-	-	2	
枚 方 市	357	5	351	1	158	158	153	1	124	28	87	87	25	1	3	19	
茨 木 市	483	7	476	-	97	95	104	2	85	17	63	63	25	1	2	22	
八 尾 市	235	9	226	-	132	132	132	6	97	29	102	102	13	-	1	12	
泉 佐 野 市	415	10	403	2	236	236	230	9	178	43	182	182	24	2	-	22	
富 田 林 市	404	5	394	5	79	79	85	3	61	21	36	35	11	1	2	8	
寝 屋 川 市	126	3	123	-	82	82	82	3	66	13	53	53	7	-	1	6	
河 内 長 野 市	227	3	223	1	56	56	53	3	39	11	33	33	17	-	-	17	
松 原 市	89	3	86	-	39	38	39	3	28	8	29	29	7	-	1	6	
大 東 市	34	1	33	-	16	16	17	1	15	1	13	13	4	-	-	4	
和 泉 市	311	16	295	-	98	97	97	4	74	19	60	60	25	1	4	19	
箕 面 市	137	3	133	1	68	68	69	-	53	16	46	46	12	1	1	10	
柏 原 市	112	3	109	-	56	56	55	5	46	4	47	47	11	2	-	9	
羽 曳 野 市	251	6	245	-	69	69	67	2	46	19	44	44	8	-	-	8	
門 真 市	43	-	41	1	21	21	20	-	19	1	13	13	2	-	1	1	
摂 津 市	41	3	38	-	27	27	26	-	22	4	21	20	4	-	1	3	
高 石 市	19	1	18	-	11	11	13	1	8	4	6	6	2	-	-	2	
藤 井 寺 市	27	-	27	-	18	18	18	-	15	3	11	11	2	-	-	2	
東 大 阪 市	132	6	126	-	98	98	98	2	73	23	77	77	14	-	2	12	
泉 南 市	230	7	222	1	73	73	72	1	64	7	46	46	9	1	-	8	
四 條 畷 市	51	1	49	1	13	13	13	-	11	2	9	9	2	-	-	2	
交 野 市	143	5	138	-	92	92	98	3	84	11	49	49	10	-	1	9	
大 阪 狭 山 市	110	3	107	-	46	46	45	1	39	5	30	30	4	-	1	3	
阪 南 市	98	1	97	-	46	46	45	-	38	7	26	26	6	-	1	5	
島 本 町	35	1	34	-	7	7	8	-	6	2	5	5	1	-	-	1	
豊 能 町	170	2	168	-	9	9	12	-	5	7	5	5	5	-	-	5	
能 勢 町	578	11	567	-	37	36	41	4	28	9	18	17	26	2	3	20	
忠 岡 町	13	-	13	-	5	5	5	-	3	2	4	4	1	-	-	1	
熊 取 町	100	3	97	-	13	13	14	-	9	5	6	6	5	-	-	5	
田 尻 町	27	1	26	-	3	3	3	-	1	2	1	1	1	-	-	1	
岬 町	23	1	22	-	2	2	3	-	2	1	2	2	2	-	-	1	
太 子 町	97	2	95	-	5	5	7	-	4	3	2	2	1	-	-	1	
河 南 町	231	11	220	-	35	34	20	1	12	7	14	12	12	1	-	11	
千 早 赤 阪 村	86	-	86	-	3	3	4	-	4	-	1	1	6	3	1	2	

3 林業経営体

(1) 組織形態別経営体数

単位：経営体

市町村	合計	法人化している											地方 公共 団体・財 産区	法人化 してい ない	個人 経営体	
		計	農事 組合法人	会社					各種団体							その 他人
				小計	株式 会社	合名 ・ 合資 会社	合同 会社	相互 会社	小計	農協	森林 組合	その他 各種 団体				
大阪府	128	21	-	10	9	-	1	-	7	-	7	-	4	1	106	103
大阪市	9	4	-	4	3	-	1	-	-	-	-	-	-	1	4	4
堺市	4	-	-	-	-	-	-	-	-	-	-	-	-	-	4	4
岸和田市	4	1	-	1	1	-	-	-	-	-	-	-	-	-	3	3
豊中市	-	-	-	-	-	-	-	-	-	-	-	-	-	-	-	-
池田市	-	-	-	-	-	-	-	-	-	-	-	-	-	-	-	-
吹田市	x	x	x	x	x	x	x	x	x	x	x	x	x	x	x	x
泉大津市	-	-	-	-	-	-	-	-	-	-	-	-	-	-	-	-
高槻市	8	1	-	-	-	-	-	-	1	-	1	-	-	-	7	7
貝塚市	12	-	-	-	-	-	-	-	-	-	-	-	-	-	12	12
守口市	-	-	-	-	-	-	-	-	-	-	-	-	-	-	-	-
枚方市	4	-	-	-	-	-	-	-	-	-	-	-	-	-	4	4
茨木市	12	2	-	1	1	-	-	-	1	-	1	-	-	-	10	8
八尾市	x	x	x	x	x	x	x	x	x	x	x	x	x	x	x	x
泉佐野市	12	2	-	-	-	-	-	-	-	-	-	-	2	-	10	10
富田林市	5	1	-	1	1	-	-	-	-	-	-	-	-	-	4	4
寝屋川市	x	x	x	x	x	x	x	x	x	x	x	x	x	x	x	x
河内長野市	15	4	-	2	2	-	-	-	1	-	1	-	1	-	11	11
松原市	x	x	x	x	x	x	x	x	x	x	x	x	x	x	x	x
大東市	x	x	x	x	x	x	x	x	x	x	x	x	x	x	x	x
和泉市	7	1	-	-	-	-	-	-	1	-	1	-	-	-	6	6
箕面市	4	-	-	-	-	-	-	-	-	-	-	-	-	-	4	4
柏原市	-	-	-	-	-	-	-	-	-	-	-	-	-	-	-	-
羽曳野市	-	-	-	-	-	-	-	-	-	-	-	-	-	-	-	-
門真市	-	-	-	-	-	-	-	-	-	-	-	-	-	-	-	-
摂津市	-	-	-	-	-	-	-	-	-	-	-	-	-	-	-	-
高石市	-	-	-	-	-	-	-	-	-	-	-	-	-	-	-	-
藤井寺市	x	x	x	x	x	x	x	x	x	x	x	x	x	x	x	x
東大阪市	-	-	-	-	-	-	-	-	-	-	-	-	-	-	-	-
泉南市	x	x	x	x	x	x	x	x	x	x	x	x	x	x	x	x
四條畷市	-	-	-	-	-	-	-	-	-	-	-	-	-	-	-	-
交野市	-	-	-	-	-	-	-	-	-	-	-	-	-	-	-	-
大阪狭山市	-	-	-	-	-	-	-	-	-	-	-	-	-	-	-	-
阪南市	x	x	x	x	x	x	x	x	x	x	x	x	x	x	x	x
島本町	-	-	-	-	-	-	-	-	-	-	-	-	-	-	-	-
豊能町	4	-	-	-	-	-	-	-	-	-	-	-	-	-	4	4
能勢町	6	1	-	-	-	-	-	-	1	-	1	-	-	-	5	4
忠岡町	-	-	-	-	-	-	-	-	-	-	-	-	-	-	-	-
熊取町	-	-	-	-	-	-	-	-	-	-	-	-	-	-	-	-
田尻町	x	x	x	x	x	x	x	x	x	x	x	x	x	x	x	x
岬町	-	-	-	-	-	-	-	-	-	-	-	-	-	-	-	-
太子町	x	x	x	x	x	x	x	x	x	x	x	x	x	x	x	x
河南町	3	2	-	-	-	-	-	-	2	-	2	-	-	-	1	1
千早赤阪村	6	1	-	1	1	-	-	-	-	-	-	-	-	-	5	5

3 林業経営体

(2) 保有山林の状況

単位 { 経営体数：経営体
面積：a

市町村	所有山林				借入山林		保有山林		保有山林のうち、他に作業・管理を任せている山林		保有山林以外で他から作業・管理を任されている山林	
	経営体数	面積	貸付山林		経営体数	面積	経営体数	面積	経営体数	面積	経営体数	面積
			経営体数	面積								
大阪府	122	1,687,836	3	92,921	3	86,715	122	1,681,630	24	142,523	6	249,520
大阪市	9	1,415,125	2	92,700	2	86,700	9	1,409,125	2	100,446	-	-
堺市	4	15,920	-	-	-	-	4	15,920	-	-	-	-
岸和田市	4	14,600	-	-	-	-	4	14,600	-	-	-	-
豊中市	-	-	-	-	-	-	-	-	-	-	-	-
池田市	-	-	-	-	-	-	-	-	-	-	-	-
吹田市	x	x	x	x	x	x	x	x	x	x	x	x
泉大津市	-	-	-	-	-	-	-	-	-	-	-	-
高槻市	7	5,954	-	-	-	-	7	5,954	4	1,641	1	84,643
貝塚市	12	19,621	-	-	1	15	12	19,636	1	50	1	15
守口市	-	-	-	-	-	-	-	-	-	-	-	-
枚方市	4	3,688	-	-	-	-	4	3,688	1	600	-	-
茨木市	12	47,453	-	-	-	-	12	47,453	-	-	-	-
八尾市	x	x	x	x	x	x	x	x	x	x	x	x
泉佐野市	12	17,895	-	-	-	-	12	17,895	3	4,935	-	-
富田林市	5	44,283	-	-	-	-	5	44,283	4	17,107	-	-
寝屋川市	x	x	x	x	x	x	x	x	x	x	x	x
河内長野市	12	26,007	1	221	-	-	12	25,786	1	177	3	164,162
松原市	x	x	x	x	x	x	x	x	x	x	x	x
大東市	x	x	x	x	x	x	x	x	x	x	x	x
和泉市	6	8,705	-	-	-	-	6	8,705	3	6,227	-	-
箕面市	4	2,504	-	-	-	-	4	2,504	-	-	-	-
柏原市	-	-	-	-	-	-	-	-	-	-	-	-
羽曳野市	-	-	-	-	-	-	-	-	-	-	-	-
門真市	-	-	-	-	-	-	-	-	-	-	-	-
摂津市	-	-	-	-	-	-	-	-	-	-	-	-
高石市	-	-	-	-	-	-	-	-	-	-	-	-
藤井寺市	x	x	x	x	x	x	x	x	x	x	x	x
東大阪市	-	-	-	-	-	-	-	-	-	-	-	-
泉南市	x	x	x	x	x	x	x	x	x	x	x	x
四條畷市	-	-	-	-	-	-	-	-	-	-	-	-
交野市	-	-	-	-	-	-	-	-	-	-	-	-
大阪狭山市	-	-	-	-	-	-	-	-	-	-	-	-
阪南市	x	x	x	x	x	x	x	x	x	x	x	x
島本町	-	-	-	-	-	-	-	-	-	-	-	-
豊能町	4	3,210	-	-	-	-	4	3,210	-	-	-	-
能勢町	5	14,345	-	-	-	-	5	14,345	1	8,000	-	-
忠岡町	-	-	-	-	-	-	-	-	-	-	-	-
熊取町	-	-	-	-	-	-	-	-	-	-	-	-
田尻町	x	x	x	x	x	x	x	x	x	x	x	x
岬町	-	-	-	-	-	-	-	-	-	-	-	-
太子町	x	x	x	x	x	x	x	x	x	x	x	x
河南町	3	4,637	-	-	-	-	3	4,637	-	-	-	-
千早赤阪村	6	13,900	-	-	-	-	6	13,900	-	-	-	-

3 林業経営体

(3) 保有山林面積規模別経営体数

単位：経営体

市町村	計	保有山林なし	3ha未満	3～5	5～10	10～20	20～30	30～50	50～100	100～500	500～1,000	1,000ha以上
大阪府	128	6	1	21	33	24	9	14	10	7	1	2
大阪市	9	-	-	1	1	1	-	-	3	-	1	2
堺市	4	-	-	-	2	-	-	1	-	1	-	-
岸和田市	4	-	-	1	-	1	-	1	-	1	-	-
豊中市	-	-	-	-	-	-	-	-	-	-	-	-
池田市	-	-	-	-	-	-	-	-	-	-	-	-
吹田市	x	x	x	x	x	x	x	x	x	x	x	x
泉大津市	-	-	-	-	-	-	-	-	-	-	-	-
高槻市	8	1	-	3	3	-	-	1	-	-	-	-
貝塚市	12	-	1	1	3	1	3	3	-	-	-	-
守口市	-	-	-	-	-	-	-	-	-	-	-	-
枚方市	4	-	-	1	1	2	-	-	-	-	-	-
茨木市	12	-	-	1	5	2	1	-	1	2	-	-
八尾市	x	x	x	x	x	x	x	x	x	x	x	x
泉佐野市	12	-	-	1	6	2	2	-	1	-	-	-
富田林市	5	-	-	-	1	2	-	-	-	2	-	-
寝屋川市	x	x	x	x	x	x	x	x	x	x	x	x
河内長野市	15	3	-	1	1	3	2	5	-	-	-	-
松原市	x	x	x	x	x	x	x	x	x	x	x	x
大東市	x	x	x	x	x	x	x	x	x	x	x	x
和泉市	7	1	-	3	1	1	-	-	1	-	-	-
箕面市	4	-	-	3	-	1	-	-	-	-	-	-
柏原市	-	-	-	-	-	-	-	-	-	-	-	-
羽曳野市	-	-	-	-	-	-	-	-	-	-	-	-
門真市	-	-	-	-	-	-	-	-	-	-	-	-
摂津市	-	-	-	-	-	-	-	-	-	-	-	-
高石市	-	-	-	-	-	-	-	-	-	-	-	-
藤井寺市	x	x	x	x	x	x	x	x	x	x	x	x
東大阪市	-	-	-	-	-	-	-	-	-	-	-	-
泉南市	x	x	x	x	x	x	x	x	x	x	x	x
四條畷市	-	-	-	-	-	-	-	-	-	-	-	-
交野市	-	-	-	-	-	-	-	-	-	-	-	-
大阪狭山市	-	-	-	-	-	-	-	-	-	-	-	-
阪南市	x	x	x	x	x	x	x	x	x	x	x	x
島本町	-	-	-	-	-	-	-	-	-	-	-	-
豊能町	4	-	-	-	3	1	-	-	-	-	-	-
能勢町	6	1	-	1	2	-	-	1	-	1	-	-
忠岡町	-	-	-	-	-	-	-	-	-	-	-	-
熊取町	-	-	-	-	-	-	-	-	-	-	-	-
田尻町	x	x	x	x	x	x	x	x	x	x	x	x
岬町	-	-	-	-	-	-	-	-	-	-	-	-
太子町	x	x	x	x	x	x	x	x	x	x	x	x
河内町	3	-	-	-	-	2	1	-	-	-	-	-
千早赤阪村	6	-	-	3	-	1	-	-	2	-	-	-

3 林業経営体

(4) 保有山林面積及び素材生産量

単位 { 経営体数 : 経営体
素材生産量 : m³

市町村	計		保有山林の素材生産量		受託もしくは立木買いによる素材生産量				
	実経営体数	素材生産量	経営体数	素材生産量	経営体数	素材生産量	うち、立木買い		
							経営体数	素材生産量	
大阪府	14	22,842	10	16,582	7	6,260	3	1,060	
大阪市	2	x	2	x	1	x	-	-	
堺市	1	x	1	x	-	-	-	-	
岸和田市	-	-	-	-	-	-	-	-	
豊中市	-	-	-	-	-	-	-	-	
池田市	-	-	-	-	-	-	-	-	
吹田市	x	x	x	x	x	x	x	x	
泉大津市	-	-	-	-	-	-	-	-	
高槻市	1	x	-	-	1	x	-	-	
貝塚市	1	x	1	x	-	-	-	-	
守口市	-	-	-	-	-	-	-	-	
枚方市	-	-	-	-	-	-	-	-	
茨木市	-	-	-	-	-	-	-	-	
八尾市	x	x	x	x	x	x	x	x	
泉佐野市	1	x	1	x	-	-	-	-	
富田林市	1	x	1	x	-	-	-	-	
寝屋川市	x	x	x	x	x	x	x	x	
河内長野市	3	2,660	2	x	2	x	1	x	
松原市	x	x	x	x	x	x	x	x	
大東市	x	x	x	x	x	x	x	x	
和泉市	1	x	-	-	1	x	-	-	
箕面市	-	-	-	-	-	-	-	-	
柏原市	-	-	-	-	-	-	-	-	
羽曳野市	-	-	-	-	-	-	-	-	
門真市	-	-	-	-	-	-	-	-	
摂津市	-	-	-	-	-	-	-	-	
高石市	-	-	-	-	-	-	-	-	
藤井寺市	x	x	x	x	x	x	x	x	
東大阪市	-	-	-	-	-	-	-	-	
泉南市	x	x	x	x	x	x	x	x	
四條畷市	-	-	-	-	-	-	-	-	
交野市	-	-	-	-	-	-	-	-	
大阪狭山市	-	-	-	-	-	-	-	-	
阪南市	x	x	x	x	x	x	x	x	
島本町	-	-	-	-	-	-	-	-	
豊能町	-	-	-	-	-	-	-	-	
能勢町	-	-	-	-	-	-	-	-	
忠岡町	-	-	-	-	-	-	-	-	
熊取町	-	-	-	-	-	-	-	-	
田尻町	x	x	x	x	x	x	x	x	
岬町	-	-	-	-	-	-	-	-	
太子町	x	x	x	x	x	x	x	x	
河南町	1	x	1	x	-	-	-	-	
千早赤阪村	2	x	1	x	2	x	2	x	

3 林業経営体

(5) 林業作業の受託を行った経営体数と受託面積

単位 { 経営体数：経営体
面積：a

市町村	林業作業の受託を行った実経営体数	植林		下刈りなど		間伐				主伐(請負)		主伐(立木買い)		
		経営体数	面積	経営体数	面積	実経営体数	切捨間伐		利用間伐		経営体数	面積	経営体数	面積
							経営体数	面積	経営体数	面積				
大阪府	11	2	28	5	4,560	11	8	8,857	9	13,418	1	700	-	-
大阪市	1	-	-	-	-	1	1	980	-	-	1	700	-	-
堺市	-	-	-	-	-	-	-	-	-	-	-	-	-	-
岸和田市	-	-	-	-	-	-	-	-	-	-	-	-	-	-
豊中市	-	-	-	-	-	-	-	-	-	-	-	-	-	-
池田市	-	-	-	-	-	-	-	-	-	-	-	-	-	-
吹田市	x	x	x	x	x	x	x	x	x	x	x	x	x	x
泉大津市	-	-	-	-	-	-	-	-	-	-	-	-	-	-
高槻市	1	1	1	1	615	1	1	1,360	1	1,157	-	-	-	-
貝塚市	1	-	-	-	-	1	1	300	1	200	-	-	-	-
守口市	-	-	-	-	-	-	-	-	-	-	-	-	-	-
枚方市	-	-	-	-	-	-	-	-	-	-	-	-	-	-
茨木市	-	-	-	-	-	-	-	-	-	-	-	-	-	-
八尾市	x	x	x	x	x	x	x	x	x	x	x	x	x	x
泉佐野市	-	-	-	-	-	-	-	-	-	-	-	-	-	-
富田林市	-	-	-	-	-	-	-	-	-	-	-	-	-	-
寝屋川市	x	x	x	x	x	x	x	x	x	x	x	x	x	x
河内長野市	4	-	-	3	3,745	4	3	3,513	3	5,561	-	-	-	-
松原市	x	x	x	x	x	x	x	x	x	x	x	x	x	x
大東市	x	x	x	x	x	x	x	x	x	x	x	x	x	x
和泉市	1	1	27	-	-	1	1	1,704	1	2,000	-	-	-	-
箕面市	-	-	-	-	-	-	-	-	-	-	-	-	-	-
柏原市	-	-	-	-	-	-	-	-	-	-	-	-	-	-
羽曳野市	-	-	-	-	-	-	-	-	-	-	-	-	-	-
門真市	-	-	-	-	-	-	-	-	-	-	-	-	-	-
摂津市	-	-	-	-	-	-	-	-	-	-	-	-	-	-
高石市	-	-	-	-	-	-	-	-	-	-	-	-	-	-
藤井寺市	x	x	x	x	x	x	x	x	x	x	x	x	x	x
東大阪市	-	-	-	-	-	-	-	-	-	-	-	-	-	-
泉南市	x	x	x	x	x	x	x	x	x	x	x	x	x	x
四條畷市	-	-	-	-	-	-	-	-	-	-	-	-	-	-
交野市	-	-	-	-	-	-	-	-	-	-	-	-	-	-
大阪狭山市	-	-	-	-	-	-	-	-	-	-	-	-	-	-
阪南市	x	x	x	x	x	x	x	x	x	x	x	x	x	x
島本町	-	-	-	-	-	-	-	-	-	-	-	-	-	-
豊能町	-	-	-	-	-	-	-	-	-	-	-	-	-	-
能勢町	2	-	-	-	-	2	-	-	2	3,500	-	-	-	-
忠岡町	-	-	-	-	-	-	-	-	-	-	-	-	-	-
熊取町	-	-	-	-	-	-	-	-	-	-	-	-	-	-
田尻町	x	x	x	x	x	x	x	x	x	x	x	x	x	x
岬町	-	-	-	-	-	-	-	-	-	-	-	-	-	-
太子町	x	x	x	x	x	x	x	x	x	x	x	x	x	x
河南町	1	-	-	1	200	1	1	1,000	1	1,000	-	-	-	-
千早赤阪村	-	-	-	-	-	-	-	-	-	-	-	-	-	-

3 林業経営体

(6) 林業作業の受託料金収入規模別経営体数

単位：経営体

市町村	計	収入なし	50万円未満	50 ～ 100	100 ～ 300	300 ～ 500	500 ～ 1,000	1,000 ～ 3,000	3,000 ～ 5,000	5,000 万 ～ 1億 円	1 ～ 2	2 ～ 3	3 ～ 5	5億円 以上
大阪府	128	117	1	-	1	2	2	3	-	2	-	-	-	-
大阪市	9	8	-	-	-	-	1	-	-	-	-	-	-	-
堺市	4	4	-	-	-	-	-	-	-	-	-	-	-	-
岸和田市	4	4	-	-	-	-	-	-	-	-	-	-	-	-
豊中市	-	-	-	-	-	-	-	-	-	-	-	-	-	-
池田市	-	-	-	-	-	-	-	-	-	-	-	-	-	-
吹田市	x	x	x	x	x	x	x	x	x	x	x	x	x	x
泉大津市	-	-	-	-	-	-	-	-	-	-	-	-	-	-
高槻市	8	7	-	-	-	-	-	1	-	-	-	-	-	-
貝塚市	12	11	-	-	1	-	-	-	-	-	-	-	-	-
守口市	-	-	-	-	-	-	-	-	-	-	-	-	-	-
枚方市	4	4	-	-	-	-	-	-	-	-	-	-	-	-
茨木市	12	12	-	-	-	-	-	-	-	-	-	-	-	-
八尾市	x	x	x	x	x	x	x	x	x	x	x	x	x	x
泉佐野市	12	12	-	-	-	-	-	-	-	-	-	-	-	-
富田林市	5	5	-	-	-	-	-	-	-	-	-	-	-	-
寝屋川市	x	x	x	x	x	x	x	x	x	x	x	x	x	x
河内長野市	15	11	-	-	-	-	1	1	-	2	-	-	-	-
松原市	x	x	x	x	x	x	x	x	x	x	x	x	x	x
大東市	x	x	x	x	x	x	x	x	x	x	x	x	x	x
和泉市	7	6	-	-	-	-	-	1	-	-	-	-	-	-
箕面市	4	4	-	-	-	-	-	-	-	-	-	-	-	-
柏原市	-	-	-	-	-	-	-	-	-	-	-	-	-	-
羽曳野市	-	-	-	-	-	-	-	-	-	-	-	-	-	-
門真市	-	-	-	-	-	-	-	-	-	-	-	-	-	-
摂津市	-	-	-	-	-	-	-	-	-	-	-	-	-	-
高石市	-	-	-	-	-	-	-	-	-	-	-	-	-	-
藤井寺市	x	x	x	x	x	x	x	x	x	x	x	x	x	x
東大阪市	-	-	-	-	-	-	-	-	-	-	-	-	-	-
泉南市	x	x	x	x	x	x	x	x	x	x	x	x	x	x
四條畷市	-	-	-	-	-	-	-	-	-	-	-	-	-	-
交野市	-	-	-	-	-	-	-	-	-	-	-	-	-	-
大阪狭山市	-	-	-	-	-	-	-	-	-	-	-	-	-	-
阪南市	x	x	x	x	x	x	x	x	x	x	x	x	x	x
島本町	-	-	-	-	-	-	-	-	-	-	-	-	-	-
豊能町	4	4	-	-	-	-	-	-	-	-	-	-	-	-
能勢町	6	4	1	-	-	1	-	-	-	-	-	-	-	-
忠岡町	-	-	-	-	-	-	-	-	-	-	-	-	-	-
熊取町	-	-	-	-	-	-	-	-	-	-	-	-	-	-
田尻町	x	x	x	x	x	x	x	x	x	x	x	x	x	x
岬町	-	-	-	-	-	-	-	-	-	-	-	-	-	-
太子町	x	x	x	x	x	x	x	x	x	x	x	x	x	x
河南町	3	2	-	-	-	1	-	-	-	-	-	-	-	-
千早赤阪村	6	6	-	-	-	-	-	-	-	-	-	-	-	-

3 林業経営体

(7) 雇用者の状況

単位 { 経営体数：経営体
実人数：人
のべ人日：人日

市町村	計			男			女			150日以上従事した人数
	雇い入れた実経営体数	実人数	のべ人日	経営体数	実人数	のべ人日	経営体数	実人数	のべ人日	
大阪府	10	61	7,449	10	57	7,315	3	4	134	39
大阪市	3	6	561	3	5	452	1	1	109	1
堺市	-	-	-	-	-	-	-	-	-	-
岸和田市	-	-	-	-	-	-	-	-	-	0
豊中市	-	-	-	-	-	-	-	-	-	-
池田市	-	-	-	-	-	-	-	-	-	-
吹田市	x	x	x	x	x	x	x	x	x	x
泉大津市	-	-	-	-	-	-	-	-	-	-
高槻市	1	36	5,378	1	35	5,373	1	1	5	28
貝塚市	-	-	-	-	-	-	-	-	-	-
守口市	-	-	-	-	-	-	-	-	-	-
枚方市	-	-	-	-	-	-	-	-	-	-
茨木市	-	-	-	-	-	-	-	-	-	0
八尾市	x	x	x	x	x	x	x	x	x	x
泉佐野市	-	-	-	-	-	-	-	-	-	0
富田林市	1	2	280	1	2	280	-	-	-	1
寝屋川市	x	x	x	x	x	x	x	x	x	x
河内長野市	2	9	510	2	7	490	1	2	20	9
松原市	x	x	x	x	x	x	x	x	x	x
大東市	x	x	x	x	x	x	x	x	x	x
和泉市	1	1	67	1	1	67	-	-	-	0
箕面市	-	-	-	-	-	-	-	-	-	-
柏原市	-	-	-	-	-	-	-	-	-	-
羽曳野市	-	-	-	-	-	-	-	-	-	-
門真市	-	-	-	-	-	-	-	-	-	-
摂津市	-	-	-	-	-	-	-	-	-	-
高石市	-	-	-	-	-	-	-	-	-	-
藤井寺市	x	x	x	x	x	x	x	x	x	x
東大阪市	-	-	-	-	-	-	-	-	-	-
泉南市	x	x	x	x	x	x	x	x	x	x
四條畷市	-	-	-	-	-	-	-	-	-	-
交野市	-	-	-	-	-	-	-	-	-	-
大阪狭山市	-	-	-	-	-	-	-	-	-	-
阪南市	x	x	x	x	x	x	x	x	x	x
島本町	-	-	-	-	-	-	-	-	-	-
豊能町	-	-	-	-	-	-	-	-	-	-
能勢町	1	3	609	1	3	609	-	-	-	0
忠岡町	-	-	-	-	-	-	-	-	-	-
熊取町	-	-	-	-	-	-	-	-	-	-
田尻町	x	x	x	x	x	x	x	x	x	x
岬町	-	-	-	-	-	-	-	-	-	-
太子町	x	x	x	x	x	x	x	x	x	x
河南町	1	4	44	1	4	44	-	-	-	0
千早赤阪村	-	-	-	-	-	-	-	-	-	0

4 客体候補名簿

(1) 総農家数

単位：戸

市町村	総農家数	販売農家	自給の農家
大阪府	20,813	7,413	13,400
大阪市	348	97	251
堺市	2,172	650	1,522
岸和田市	1,094	401	693
豊中市	238	67	171
池田市	240	76	164
吹田市	148	51	97
泉大津市	125	19	106
高槻市	1,213	434	779
貝塚市	606	256	350
守口市	67	29	38
枚方市	1,055	359	696
茨木市	1,102	477	625
八尾市	859	227	632
泉佐野市	843	410	433
富田林市	1,094	405	689
寝屋川市	378	125	253
河内長野市	788	213	575
松原市	448	86	362
大東市	149	34	115
和泉市	1,006	293	713
箕面市	415	131	284
柏原市	218	94	124
羽曳野市	563	246	317
門真市	123	43	80
摂津市	161	48	113
高石市	104	18	86
藤井寺市	173	25	148
東大阪市	532	130	402
泉南市	502	223	279
四條畷市	170	63	107
交野市	374	137	237
大阪狭山市	277	106	171
阪南市	347	96	251
島本町	117	36	81
豊能町	283	171	112
能勢町	870	575	295
忠岡町	58	14	44
熊取町	290	100	190
田尻町	69	26	43
岬町	124	23	101
太子町	232	90	142
河南町	603	224	379
千早赤阪村	235	85	150

4 客体候補名簿

(2) 経営耕地のある農家数と経営耕地面積

単位 { 農家数 : 戸
面積 : a

市町村	総農家					
	計		販売農家		自給的農家	
	農家数	面積	農家数	面積	農家数	面積
大阪府	20,779	721,146	7,395	483,454	13,384	237,692
大阪市	342	9,389	94	5,201	248	4,188
堺市	2,162	67,734	642	40,882	1,520	26,852
岸和田市	1,091	39,277	401	27,321	690	11,956
豊中市	238	8,591	67	5,542	171	3,049
池田市	238	8,859	76	6,196	162	2,663
吹田市	148	5,272	51	3,527	97	1,745
泉大津市	125	2,820	19	943	106	1,877
高槻市	1,212	38,361	434	24,234	778	14,127
貝塚市	606	24,767	256	18,643	350	6,124
守口市	67	2,517	29	1,824	38	693
枚方市	1,054	34,043	358	21,142	696	12,901
茨木市	1,102	39,157	477	27,871	625	11,286
八尾市	859	23,324	227	11,985	632	11,339
泉佐野市	841	37,749	408	29,888	433	7,861
富田林市	1,091	36,099	402	23,658	689	12,441
寝屋川市	378	13,253	125	8,682	253	4,571
河内長野市	788	22,493	213	12,326	575	10,167
松原市	448	11,033	86	5,032	362	6,001
大東市	149	3,871	34	1,784	115	2,087
和泉市	1,004	37,127	293	25,130	711	11,997
箕面市	415	13,297	131	7,976	284	5,321
柏原市	217	8,662	94	6,727	123	1,935
羽曳野市	563	19,031	246	13,749	317	5,282
門真市	123	4,000	43	2,599	80	1,401
摂津市	161	4,811	48	2,748	113	2,063
高石市	104	2,377	18	886	86	1,491
藤井寺市	173	3,459	25	1,108	148	2,351
東大阪市	532	13,422	130	6,470	402	6,952
泉南市	502	21,837	223	16,884	279	4,953
四條畷市	170	6,183	63	4,184	107	1,999
交野市	374	11,701	137	7,481	237	4,220
大阪狭山市	277	8,856	106	5,894	171	2,962
阪南市	347	9,878	96	5,284	251	4,594
島本町	117	3,566	36	2,190	81	1,376
豊能町	283	14,350	171	12,189	112	2,161
能勢町	869	56,976	575	51,145	294	5,831
忠岡町	58	1,504	14	744	44	760
熊取町	290	10,313	100	6,905	190	3,408
田尻町	69	2,313	26	1,557	43	756
岬町	123	3,068	22	1,417	101	1,651
太子町	232	8,151	90	5,596	142	2,555
河南町	602	19,840	224	12,813	378	7,027
千早赤阪村	235	7,815	85	5,097	150	2,718

4 客体候補名簿

(3) 林家数と保有山林面積

単位 { 林家数 : 戸
面積 : a

市町村	林家計		農家林家		非農家林家	
	林家数	保有山林面積	林家数	保有山林面積	林家数	保有山林面積
大阪府	3,658	4,238,350	1,178	743,418	2,480	3,494,932
大阪市	503	969,281	11	16,601	492	952,680
堺市	54	36,948	37	18,899	17	18,049
岸和田市	123	54,182	47	27,387	76	26,795
豊中市	161	87,443	14	7,088	147	80,355
池田市	62	40,062	13	3,103	49	36,959
吹田市	146	331,460	19	4,518	127	326,942
泉大津市	36	17,492	4	3,601	32	13,891
高槻市	229	154,814	102	69,975	127	84,839
貝塚市	95	75,084	46	26,324	49	48,760
守口市	23	13,942	1	100	22	13,842
枚方市	79	61,561	16	10,196	63	51,365
茨木市	147	858,027	71	55,661	76	802,366
八尾市	122	49,736	16	3,594	106	46,142
泉佐野市	143	60,581	74	31,260	69	29,321
富田林市	64	95,635	29	15,015	35	80,620
寝屋川市	109	62,154	8	3,434	101	58,720
河内長野市	188	189,380	90	82,768	98	106,612
松原市	42	34,242	4	2,420	38	31,822
大東市	72	21,792	14	4,724	58	17,068
和泉市	121	69,389	58	35,852	63	33,537
箕面市	94	43,034	54	26,263	40	16,771
柏原市	38	13,702	9	2,840	29	10,862
羽曳野市	31	8,730	5	869	26	7,861
門真市	35	18,534	4	5,277	31	13,257
摂津市	33	14,446	4	2,763	29	11,683
高石市	15	3,184	1	100	14	3,084
藤井寺市	26	21,394	1	3,500	25	17,894
東大阪市	94	59,867	5	1,361	89	58,506
泉南市	50	38,837	13	14,156	37	24,681
四條畷市	48	18,057	23	5,272	25	12,785
交野市	83	206,828	32	7,642	51	199,186
大阪狭山市	6	x	x	x	x	x
阪南市	52	114,559	11	3,946	41	110,613
島本町	23	7,823	12	2,450	11	5,373
豊能町	137	65,306	95	49,273	42	16,033
能勢町	202	179,804	165	153,167	37	26,637
忠岡町	21	7,064	2	265	19	6,799
熊取町	30	28,288	11	3,780	19	24,508
田尻町	1	x	x	x	x	x
岬町	40	29,939	14	3,824	26	26,115
太子町	9	4,839	7	2,459	2	2,380
河南町	14	8,159	11	7,169	3	990
千早赤阪村	57	59,841	21	22,202	36	37,639

4 客体候補名簿

(4) 保有山林面積規別林家数

単位：戸

市町村	計	1～3ha	3～5	5～10	10～20	20～30	30～50	50～100	100～500	500～1,000	1,000ha以上
大阪府	3,658	2,232	575	397	223	76	71	48	31	-	5
大阪市	503	291	89	52	30	14	6	12	8	-	1
堺市	54	32	6	7	6	-	2	-	1	-	-
岸和田市	123	81	23	9	6	2	1	-	1	-	-
豊中市	161	97	25	19	12	3	3	2	-	-	-
池田市	62	36	12	4	5	2	1	2	-	-	-
吹田市	146	90	26	14	13	-	-	2	-	-	1
泉大津市	36	18	7	8	1	1	1	-	-	-	-
高槻市	229	129	41	31	14	5	7	-	2	-	-
貝塚市	95	59	11	7	7	3	5	2	1	-	-
守口市	23	13	4	2	1	2	1	-	-	-	-
枚方市	79	40	18	8	7	2	1	2	1	-	-
茨木市	147	90	23	17	7	2	2	2	3	-	1
八尾市	122	84	19	13	3	1	1	1	-	-	-
泉佐野市	143	96	16	19	7	2	2	1	-	-	-
富田林市	64	35	10	7	4	1	5	-	2	-	-
寝屋川市	109	65	16	8	14	1	4	1	-	-	-
河内長野市	188	92	25	22	19	12	9	7	2	-	-
松原市	42	26	5	7	1	1	1	-	1	-	-
大東市	72	55	2	10	5	-	-	-	-	-	-
和泉市	121	82	15	10	7	1	2	3	1	-	-
箕面市	94	51	22	14	4	2	-	1	-	-	-
柏原市	38	28	6	2	1	-	1	-	-	-	-
羽曳野市	31	22	5	4	-	-	-	-	-	-	-
門真市	35	18	4	9	3	-	1	-	-	-	-
摂津市	33	23	3	3	2	2	-	-	-	-	-
高石市	15	13	1	-	1	-	-	-	-	-	-
藤井寺市	26	16	4	2	1	-	2	1	-	-	-
東大阪市	94	78	5	8	1	-	-	-	2	-	-
泉南市	50	28	8	5	3	3	2	1	-	-	-
四條畷市	48	31	9	4	3	-	1	-	-	-	-
交野市	83	57	19	2	3	1	-	-	-	-	1
大阪狭山市	6	x	x	x	x	x	x	x	x	x	x
阪南市	52	35	8	7	1	-	-	-	-	-	1
島本町	23	15	3	4	1	-	-	-	-	-	-
豊能町	137	75	23	22	12	2	3	-	-	-	-
能勢町	202	133	27	18	9	6	2	3	4	-	-
忠岡町	21	13	4	3	1	-	-	-	-	-	-
熊取町	30	19	6	3	1	-	-	-	1	-	-
田尻町	1	x	x	x	x	x	x	x	x	x	x
岬町	40	22	11	2	2	-	1	2	-	-	-
太子町	9	5	1	1	1	1	-	-	-	-	-
河南町	14	8	4	-	-	1	1	-	-	-	-
千早赤阪村	57	25	9	10	3	3	3	3	1	-	-

4 客体候補名簿

(5) 事業別農業経営体数

単位：経営体

市町村	計				家族経営体				組織経営体			
	小計	農作業の 受託を行 う	農業生 産等を行 う	法人化 している	小計	農作業の 受託を行 う	農業生 産等を行 う	法人化 している	小計	農作業の 受託を行 う	農業生 産等を行 う	法人化 している
大阪府	7,673	6	7,667	92	7,574	-	7,574	16	99	6	93	76
大阪市	108	-	108	3	105	-	105	-	3	-	3	3
堺市	668	1	667	5	662	-	662	2	6	1	5	3
岸和田市	420	-	420	3	418	-	418	1	2	-	2	2
豊中市	69	-	69	1	68	-	68	-	1	-	1	1
池田市	81	-	81	4	79	-	79	2	2	-	2	2
吹田市	53	-	53	1	52	-	52	-	1	-	1	1
泉大津市	19	-	19	-	19	-	19	-	-	-	-	-
高槻市	440	1	439	3	435	-	435	-	5	1	4	3
貝塚市	259	-	259	2	257	-	257	-	2	-	2	2
守口市	33	-	33	-	33	-	33	-	-	-	-	-
枚方市	364	-	364	4	361	-	361	1	3	-	3	3
茨木市	489	1	488	2	478	-	478	-	11	1	10	2
八尾市	238	-	238	4	236	-	236	2	2	-	2	2
泉佐野市	418	1	417	4	413	-	413	-	5	1	4	4
富田林市	413	1	412	4	408	-	408	-	5	1	4	4
寝屋川市	126	-	126	-	126	-	126	-	-	-	-	-
河内長野市	227	-	227	2	223	-	223	-	4	-	4	2
松原市	89	-	89	4	86	-	86	1	3	-	3	3
大東市	34	-	34	1	34	-	34	1	-	-	-	-
和泉市	317	-	317	12	307	-	307	2	10	-	10	10
箕面市	141	-	141	2	139	-	139	-	2	-	2	2
柏原市	112	-	112	3	110	-	110	1	2	-	2	2
羽曳野市	266	-	266	3	263	-	263	-	3	-	3	3
門真市	44	-	44	1	43	-	43	-	1	-	1	1
摂津市	49	-	49	1	48	-	48	-	1	-	1	1
高石市	20	-	20	1	20	-	20	1	-	-	-	-
藤井寺市	27	-	27	1	26	-	26	-	1	-	1	1
東大阪市	132	-	132	1	131	-	131	-	1	-	1	1
泉南市	230	-	230	4	226	-	226	-	4	-	4	4
四條畷市	65	-	65	1	64	-	64	-	1	-	1	1
交野市	143	-	143	-	143	-	143	-	-	-	-	-
大阪狭山市	110	1	109	-	109	-	109	-	1	1	-	-
阪南市	98	-	98	1	97	-	97	-	1	-	1	1
島本町	36	-	36	-	36	-	36	-	-	-	-	-
豊能町	173	-	173	2	171	-	171	-	2	-	2	2
能勢町	581	-	581	7	576	-	576	2	5	-	5	5
忠岡町	14	-	14	-	14	-	14	-	-	-	-	-
熊取町	100	-	100	-	100	-	100	-	-	-	-	-
田尻町	27	-	27	-	27	-	27	-	-	-	-	-
岬町	23	-	23	-	23	-	23	-	-	-	-	-
太子町	98	-	98	1	96	-	96	-	2	-	2	1
河南町	232	-	232	4	225	-	225	-	7	-	7	4
千早赤阪村	87	-	87	-	87	-	87	-	-	-	-	-

【農林業経営体調査票様式】

秘
農林水産省
統計法に基づく基幹統計
農林業構造統計



2020年農林業センサス 農林業経営体調査票

(2020年2月1日現在)



政府統計

統計法に基づく国の統計調査です。調査票情報の秘密の保護に万全を期します。

	都道府県	市区町村	旧市区町村	農業集落	調査区	客体番号
基本指標番号						
修正がある場合→	8:8	8:8	8:8	8:8	8:8	8:8

○ 記入する前に、必ず「記入の仕方」をご覧ください。
 ○ この調査票は、統計の作成目的以外には使用せず、得られた個々の結果についても、外に漏らしたり課税などの資料に利用することはなく、秘密を厳守することが法律により定められていますので、ありのままをご記入ください。
 ○ 黒色の鉛筆またはシャープペンシルで記入し、間違えた場合は、消しゴムできれいに消してください。

★ 数字は、1マスに1つずつ、枠からはみ出さないように右づめで記入してください。

★ マークを記入する欄は、下の記入例のように濃くぬりつぶしてください。

記入例

8	8	8	9	8	7	6	5	4	0
---	---	---	---	---	---	---	---	---	---

 つなげる すきまをあける

★ マスが足りない場合は、一番左のマスにまとめて記入してください。 記入例

1	2	3
---	---	---

○ 調査票の記入及び提出は、オンラインでも可能です。

記入していただく調査項目について

○ この調査票は 農業経営 (の枠内の 色の項目と、 色の項目)
 林業経営 (の枠内の 色の項目と、 の枠内の 色の項目)
 について記入してください。

なお、林業経営を行っている方が 枠について記入していただく場合には、設問の「農業(農産物、農作業)」を「林業(林産物、林業作業)」に読み替えて記入します。

【1】経営体の概要(すべての方が記入する項目です。)

1 経営形態
 経営は会社などの法人化をしていますか。
 該当するもの1つに必ず記入してください。

法人でない		101	<input type="checkbox"/>	個人経営の方は、2ページの1 個人経営内部の労働力へ
		0	<input type="checkbox"/>	団体経営の方は、4ページの2 団体経営内部の労働力へ
法人	農事組合法人	0	法人の方のみ記入してください。 法人番号(13桁)を記入してください。	法人番号を活用した統計の精度向上及び効率化の取組に使用させていただきます。 個人のマイナンバー(12桁)を誤って記入しないようご注意ください。
	株式会社	0		
	合名・合資会社	0		
	合同会社	0		
	相互会社	0		
	各種団体	0		
農協	0	4ページの2 団体経営内部の労働力へ		
森林組合	0			
その他の各種団体	0			
その他の法人		0		
地方公共団体・財産区		0		

法人番号(13桁)を記入してください。
 102

8	8	8	8	8	8	8	8	8	8	8	8	8
---	---	---	---	---	---	---	---	---	---	---	---	---

4ページの2 団体経営内部の労働力へ

特例有限会社は株式会社に該当します。

【2】農業経営の労働力

2、3ページは、個人経営の方のみ記入してください。

法人化されている方は、4ページに記入してください。

1 個人経営内部の労働力

林業経営について記入していただく場合、設問の「農業」を「林業」に読み替えて記入します。

(1) 世帯員の人数を記入してください。

	男(人)	女(人)
世帯員の数	202 8 8	203 8 8
そのうち、満14歳以下の世帯員の数 (平成17年2月1日以降に生まれた方)	205 8 8	206 8 8

続柄番号

- 01:世帯主
- 02:世帯主の配偶者
- 03:子
- 04:子の配偶者
- 05:世帯主の父母
- 06:世帯主の配偶者の父母
- 07:兄弟姉妹
- 08:祖父母
- 09:孫
- 10:孫の配偶者
- 11:その他

(2) 満15歳以上の世帯員(平成17年1月31日以前に生まれた方)について記入してください。

過去1年間でいずれかの決定に参画した方に記入してください。

- 生産品目や飼養する畜種の選定・規模の決定
- 出荷先の決定
- 資金調達
- 機械・施設などへの投資
- 農地借入・農作業受託の決定
- 雇用の決定・管理

④ 方針・経営 決定等と 関係する 世帯員 の氏名	⑤ 過去1年間のふだんの状況				⑥ 過去1年間で自営農業に従事した 日数 (管理労働を含む)													
	主として 仕事をして いた	主に他 に勤務した	主に自 営農業を 行った	主に学 生(研修 を含む) であつた	※「自営農業」には、世帯として請け負 った(受託した)農作業を含みます。													
該当 する方 すべて に	必ず1つに				必ず1つに													
	1	30	60	100	150	200	250	日										
	29	59	99	149	199	249	以											
	日	日	日	日	日	日	上											

	① 世帯主 との続柄		② 性別 いずれ かに		③ 出生の年月 該当する元号と出生の年月を 記入してください。				④ 方針・経営 決定等と 関係する 世帯員 の氏名	⑤ 過去1年間のふだんの状況				⑥ 過去1年間で自営農業に従事した 日数 (管理労働を含む)																							
	続柄番号 を記入		男	女	元号		出生の年月			必ず1つに				必ず1つに																							
					大正	昭和	平成	年		月	1	30	60	100	150	200	250	日																			
経営主	8	8	0	0	0	0	0	8	8	8	0	0	0	0	0	0	0	0	0	0	0	0	0	0	0	0	0	0	0	0	0	0	0	0	0	0	
世帯員1	8	8	0	0	0	0	0	8	8	8	0	0	0	0	0	0	0	0	0	0	0	0	0	0	0	0	0	0	0	0	0	0	0	0	0	0	0
世帯員2	8	8	0	0	0	0	0	8	8	8	0	0	0	0	0	0	0	0	0	0	0	0	0	0	0	0	0	0	0	0	0	0	0	0	0	0	0
世帯員3	8	8	0	0	0	0	0	8	8	8	0	0	0	0	0	0	0	0	0	0	0	0	0	0	0	0	0	0	0	0	0	0	0	0	0	0	0
世帯員4	8	8	0	0	0	0	0	8	8	8	0	0	0	0	0	0	0	0	0	0	0	0	0	0	0	0	0	0	0	0	0	0	0	0	0	0	0
世帯員5	8	8	0	0	0	0	0	8	8	8	0	0	0	0	0	0	0	0	0	0	0	0	0	0	0	0	0	0	0	0	0	0	0	0	0	0	0
世帯員6	8	8	0	0	0	0	0	8	8	8	0	0	0	0	0	0	0	0	0	0	0	0	0	0	0	0	0	0	0	0	0	0	0	0	0	0	0
世帯員7	8	8	0	0	0	0	0	8	8	8	0	0	0	0	0	0	0	0	0	0	0	0	0	0	0	0	0	0	0	0	0	0	0	0	0	0	0

⑥及び⑦欄について、
 従事した日数には、経理事務などの管理労働も含まれます。
 従事した日数には、手伝いなどで従事した場合も含まれます。
 従事した日数は、1日を8時間として計算してください。
 (例) 1日4時間ずつ → 2日で1日分
 毎日1時間ずつ → 8日で1日分

⑦欄について、
 農業生産関連事業とは、自ら経営していて、①自家で生産した農産物を使用、②所有または借り入れている耕地もしくは農業施設を利用している、のいずれかに該当する事業を行う場合をいいます。
 例えば、農産物の加工、小売業、観光農園、貸農園・体験農園、農家民宿、農家レストラン及び海外への輸出などが該当します。

⑦								⑧	
過去1年間で農業生産関連事業に従事した日数 (管理労働を含む)								過去1年間に	
従事しなかった	1	30	60	100	150	200	250	新たに親の農業経営を継承	新たに親の農業経営とは別部門を
		}	}	}	}	}	}	日	
	29	59	99	149	199	249	以上		
必ず1つに								該当する方	
	0	0	0	0	0	0	0	0	0
	0	0	0	0	0	0	0	0	0
	0	0	0	0	0	0	0	0	0
	0	0	0	0	0	0	0	0	0
	0	0	0	0	0	0	0	0	0
	0	0	0	0	0	0	0	0	0
	0	0	0	0	0	0	0	0	0
	0	0	0	0	0	0	0	0	0

(3) 世帯としての所得
 世帯としての所得は、自営農業と自営農業以外の仕事でどちらが多いですか。
 該当するものに必ず記入してください。

自営農業による所得が多い	208	0
自営農業以外の所得が多い (不動産による所得は含み、年金は含まない)		0

(4) 地域の集落営農組織の構成農家
 地域の集落営農組織に参加していますか。
 該当するものに必ず記入してください。

参加していない	209	0
参加している	210	0
そのうち、オペレータとして従事	211	0

→ 次ページの
3 後継者へ

⑤及び⑧欄について、
 過去1年間のふだんの状況(⑤)欄の「主に自営農業を行った」に記入された方のみ、⑧欄の過去1年間に「新たに親の農業経営を継承」または「親の農業経営とは別部門を新たに開始」に該当すれば記入してください。
 なお、「新たに親の農業経営を継承」とは、過去1年間に親の農業経営を継承して経営の責任者になった方をいいます。
 「親の農業経営とは別部門を新たに開始」とは、過去1年間に新たに親とは別部門での農業経営を開始し、その部門の経営の責任者となった方をいいます。

団体経営の方(経営を法人化している農家・林家を含む)のみ記入してください。

2 団体経営内部の労働力

林業経営について記入していただく場合、設問の「農業」を「林業」に読み替えて記入します。

(1) 経営主と、役員(代理を委任された者を含む)・構成員のうち過去1年間に農業と農業生産関連事業への従事日数があわせて60日以上の方について、記入してください。

(1)、(2)に記入するのは、経営主のほか、役員・構成員のうち、過去1年間に農業(管理労働を含む。)または農業生産関連事業に従事した者のみです。役員会に出席するだけの者は、記入する必要はありません。また、常雇い、臨時雇いの労働力は含みません。

従事した日数は、1日を8時間として計算してください。
 (例) 1日4時間ずつ → 2日で1日分
 毎日1時間ずつ → 8日で1日分

経営主	①		②						③						④						⑤					
	性別		出生の年月						過去1年間で農業に従事した日数(管理労働を含む)						過去1年間で農業生産関連事業に従事した日数(管理労働を含む)						過去1年間の主な状況					
	いずれかに		該当する元号と出生の年月を記入してください。						60 60 100 150 200 250						60 60 100 150 200 250						主に農業に従事					
	男	女	元号			出生の年月			必ず1つに						必ず1つに						主に農業以外の事業に従事					
		大正	昭和	平成	年	月													必ず1つに							
経営主	0	0	0	0	0	8	8	8	8	0	0	0	0	0	0	0	0	0	0	0	0	0	0	0	0	0
1	0	0	0	0	0	8	8	8	8	0	0	0	0	0	0	0	0	0	0	0	0	0	0	0	0	0
2	0	0	0	0	0	8	8	8	8	0	0	0	0	0	0	0	0	0	0	0	0	0	0	0	0	0
3	0	0	0	0	0	8	8	8	8	0	0	0	0	0	0	0	0	0	0	0	0	0	0	0	0	0
4	0	0	0	0	0	8	8	8	8	0	0	0	0	0	0	0	0	0	0	0	0	0	0	0	0	0
5	0	0	0	0	0	8	8	8	8	0	0	0	0	0	0	0	0	0	0	0	0	0	0	0	0	0
6	0	0	0	0	0	8	8	8	8	0	0	0	0	0	0	0	0	0	0	0	0	0	0	0	0	0
7	0	0	0	0	0	8	8	8	8	0	0	0	0	0	0	0	0	0	0	0	0	0	0	0	0	0

(2) (1)に記入した方以外で、過去1年間に農業と農業生産関連事業への従事日数があわせて60日未満の方について、実人数を記入してください。

男 (人)	女 (人)
222	223

農業生産関連事業とは、自ら経営していて、①自家で生産した農産物を使用、②所有または借り入れている耕地もしくは農業施設を利用している、のいずれかに該当する事業を行う場合をいいます。
 例えば、農産物の加工、小売業、観光農園、貸農園・体験農園、農家民宿、農家レストラン及び海外への輸出などが該当します。

林業経営について記入していただく場合、設問の「農業」を「林業」に読み替えて記入します。

3 後継者

5年以内に農業経営を引き継ぐ後継者(予定者を含む。)を確保していますか。

該当するもの1つに必ず記入してください。

確保している	親 族		231
	親族以外の経営内部の人材		
	経営外部の人材		
経営を開始または継承直後のため、5年以内に農業を引き継がない			
確保していない			

林業経営について記入していただく場合、設問の「農業」を「林業」に読み替えて記入します。

常雇い、臨時雇いには、1(2)の個人経営の世帯員及び2(1)・(2)の団体経営の経営主・役員などは含めないでください。
 常雇いについては、常雇いしている方全員を記入していただくため、5人以上の常雇いがいた場合は、補助票に記入してください。
 従事日数には、管理労働を含みます。
 常雇いの従事日数の合計には、補助票に記入していただいた分を含め、常雇いしている方全員の従事日数の合計を記入してください。

4 常雇い

過去1年間に農業経営または農業生産関連事業のために常雇いした人(あらかじめ7か月以上の契約で雇った人)について、記入してください。また、男女別に従事した日数の合計を記入してください。

	①		②						
	性別		出生の年月						
	いずれかに		該当する元号と出生の年月を記入してください。						
	男	女	元号			出生の年月			
大正			昭和	平成	年	月			
1	0	0	0	0	0	8	8	8	8
2	0	0	0	0	0	8	8	8	8
3	0	0	0	0	0	8	8	8	8
4	0	0	0	0	0	8	8	8	8

5 臨時雇い

過去1年間に日雇・季節雇などで、農業経営または農業生産関連事業のために臨時雇いした人(手伝いなどを含みます。)について、実人数と男女別に従事した日数の合計を記入してください。

		農業		農業生産関連事業		
		実人数	(人)	実人数 (人)		
男	252	8	8	258	8	8
女	253	8	8	259	8	8
		農業		農業生産関連事業		
		従事日数の合計	(人日)	従事日数の合計 (人日)		
男	255	8	8	261	8	8
女	256	8	8	262	8	8

過去1年間に農業経営または農業生産関連事業のために1か月以上の契約で雇った人について、実人数を記入してください。

		農業		農業生産関連事業		農業		農業生産関連事業	
		従事日数の合計	(人日)	従事日数の合計	(人日)	実人数	(人)	実人数	(人)
男	242	8	8	245	8	264	8	267	8
女	243	8	8	246	8	265	8	268	8

【3】土地

土地の状況を記入してください。(土地登記簿上の地目や面積ではなく、現状の地目や面積を記入してください。また、居住地以外の他の市区町村にある土地を含みます。)

田・畑・樹園地

		田		畑		樹園地	
		(ha)	(a)	(ha)	(a)	(ha)	(a)
		(町)	(反)	(町)	(反)	(町)	(反)
経営している	301	8	8	311	8	321	8
そのうち、 所有している	302	8	8	312	8	322	8
そのうち、 借りている	303	8	8	313	8	323	8
貸している	304	8	8	314	8	324	8

実質的に経営を任せている場合は「貸している」に記入してください。原野化し、現状が耕地でないものは除きます。

経営している畑のうち、牧草専用	326	8	8
		8	8

ハウス・ガラス室とは、その中で普通の姿勢で作業できるものをいいます。水稻の育苗だけ、きのこの栽培だけに利用したものは除きます。

耕地以外(山林・原野など)

山林・原野などの耕地以外の土地で過去1年間に採草地や放牧地として利用した土地面積を記入してください。

		(ha)	
		(町)	(反)
耕地以外で利用した土地面積	341	8	8

ハウス・ガラス室等

過去1年間に施設園芸に利用したハウス・ガラス室及び加温温室の実面積を記入してください。

		実面積	
		(a)	(㎡)
ハウス・ガラス室	351	8	8
そのうち、加温温室	352	8	8

【4】農業生産

始めから販売を目的とせず、自給用に作付け(栽培)した面積は含めないでください。

1 過去1年間に販売を目的として作付け(栽培)した延べ面積を記入してください。

		(ha)		(a)	
		(ha)	(反)	(a)	(畝)
稲・麦・雑穀	水 稲(食用)	403	8	8	8
	陸 稲(食用)	404	8	8	8
	稲(飼料用)	405	8	8	8
	小 麦	407	8	8	8
	そのうち、田で作付	408	8	8	8
	二条大麦	409	8	8	8
	六条大麦	410	8	8	8
	裸 麦	411	8	8	8
	そ ば	413	8	8	8
	その他の雑穀 (あわ、きび、ひえ等)	414	8	8	8
いも類	原料用ばれいしょ (でんぷん用)	416	8	8	8
	食用ばれいしょ (加工用を含む)	417	8	8	8
	原料用かんしょ (でんぷん用)	418	8	8	8
	食用かんしょ (加工用を含む)	419	8	8	8
豆類	大 豆	421	8	8	8
	そのうち、田で作付	422	8	8	8
	小 豆	423	8	8	8
	その他の豆類	424	8	8	8
工芸農作物	さとうきび	426	8	8	8
	なたね	427	8	8	8
	茶	428	8	8	8
	てんさい(ビート)	429	8	8	8
	どんぐり(くいも)	430	8	8	8
	その他の工芸農作物	431	8	8	8
	432	8	8	8	8

未成熟の豆類(「えだまめ」、「さやいんげん」、「さやえんどう」、「グリーンピース」など)はここに含めず、「その他の野菜」に記入してください。
「その他の工芸農作物」には、たばこ、いぐさ、ホップ、ごま、ラベンダー、薬用作物などの合計を記入してください。

稲・麦・雑穀、いも類、豆類、工芸農作物の面積がある方のみ記入してください。

2 水稻(食用)、小麦、大豆以外の上記品目(稲・麦・雑穀、いも類、豆類、工芸農作物)は、販売を目的として田で作付けた面積を記入してください。

		(ha)		(a)	
		(ha)	(反)	(a)	(畝)
432		8	8	8	8

田で作付けた面積のみを記入し、畑で作付けた面積は記入しないでください。

3 過去1年間に販売を目的として作付け(栽培)した野菜・果樹類の品目コード及び延べ面積を露地作、施設作ごとに記入してください。

野菜・果樹類

品目コード	
根菜類	101:だいこん 102:にんじん 103:さといも 104:やまのいも (ながいもなど)
葉茎菜類	111:ほくざい 112:キャベツ 113:ほうれんそう 114:レタス 115:ねぎ 116:たまねぎ 117:ブロッコリー
果菜類	121:きゅうり 122:なす 123:トマト 124:ピーマン
野菜果実的	131:いちご 132:メロン 133:すいか
	191:その他の野菜
	201:温州みかん 202:その他のかんきつ 203:りんご 204:ぶどう 205:日本なし 206:西洋なし 207:もも 208:おうとう 209:びわ 210:かき 211:くり 212:うめ 213:すもも 214:キウイフルーツ 215:パインアップル 216:その他の果樹

「その他の野菜」には、「もやし」、「えだまめ」、「スイートコーン」、「ごぼう」、「にら」、「かぼちゃ」、「アスパラガス」など該当しなかった野菜の合計を記入してください。
果樹類の面積には、未成園を含みます。

品目コード	露地作延べ面積		施設作延べ面積	
	(ha)	(a)	(a)	(m)
	(ha)	(反)	(畝)	(畝)
888 ①	8	8	8	8
888 ②	8	8	8	8
888 ③	8	8	8	8
888 ④	8	8	8	8
888 ⑤	8	8	8	8
888 ⑥	8	8	8	8
888 ⑦	8	8	8	8
888 ⑧	8	8	8	8
888 ⑨	8	8	8	8
888 ⑩	8	8	8	8
888 ⑪	8	8	8	8
888 ⑫	8	8	8	8

4 過去1年間に販売を目的として作付け(栽培)した花き・花木及びその他作物の延べ面積を露地作、施設作ごとに記入してください。

花き・花木

花き苗、花木苗を含みます。

花きの露地、施設面積がある方のみ記入してください。

		露地作延べ面積				施設作延べ面積			
		(ha)	(a)	(町)	(反)	(a)	(m ²)	(畝)	(m ²)
花き	463	8	8	8	8	8	8	8	8
花木	465	8	8	8	8	8	8	8	8

切り花類	467	0
球根類	468	0
鉢ものの類	469	0
花壇用苗ものの類	470	0

その他の作物

		露地作延べ面積				施設作延べ面積			
		(ha)	(a)	(町)	(反)	(a)	(m ²)	(畝)	(m ²)
その他の作物	472	8	8	8	8	8	8	8	8

販売を目的として栽培した水稻苗、野菜苗、果樹苗、造林用の苗木、芝、稲以外の飼料用作物、青刈り作物など、どの欄にも該当しなかった作物の合計を記入してください。

家畜

共同放牧をしたり、外部に預託している家畜を含めます。会社などから飼養を委託されて飼養管理しているもの(家畜・飼料などは委託側から提供され、飼養管理労働のみに従事した場合)は除きます。

6 現在、販売する予定で飼っている豚の頭数を記入してください。

		(万)	(千)	(百)	(十)	(頭)
子取り用めす豚	490	8	8	8	8	8
肥育中の豚	491	8	8	8	8	8

5 現在、飼っている牛の頭数を目的別に記入してください。

			(万)	(千)	(百)	(十)	(頭)
総数		475	8	8	8	8	8
搾乳目的	2歳(24か月齢)以上	477	8	8	8	8	8
	2歳(24か月齢)未満	478	8	8	8	8	8
販売目的	和牛などの肉用種	子取り用めす牛	480	8	8	8	8
		肥育中の牛(肉用として販売)	481	8	8	8	8
		売る予定の子牛など(種おすを含む)	482	8	8	8	8
	和牛と乳用種の交雑種	肥育中の牛(肉用として販売)	484	8	8	8	8
		売る予定の子牛(肥育用もと牛として販売)	485	8	8	8	8
		肉用として飼っている乳用種	487	8	8	8	8
	売る予定の子牛(肥育用もと牛として販売)	488	8	8	8	8	

7 現在、卵の販売を目的として飼っている採卵鶏の羽数を記入してください(ひなどりを含みます。)

		(万)	(千)	(百)	(十)	(羽)
採卵鶏	492	8	8	8	8	8

8 過去1年間に出荷したブロイラーの羽数を記入してください。

		(万)	(千)	(百)	(十)	(羽)
ブロイラー	493	8	8	8	8	8

その他

9 【4】の1から8以外で、販売を目的として、きのこの栽培やその他の農業経営を行っていますか。該当するものに必ず記入してください。

行っていない	495	0	
行っている	きのこの栽培	496	0
	その他の農業経営	497	0

搾乳する予定のない子牛は、「売る予定の子牛(など)(482、485、488)」に種類ごとに記入してください。

その他の農業経営には、馬、羊、やぎなどの飼養、養蜂、養蚕などを含みます。

【5】過去1年間の農産物の販売

林業経営について記入していただく場合、設問の「農産物」を「林産物」に読み替えて記入します。

1 過去1年間の農産物の販売金額(売上高)について、該当するもの1つに必ず記入してください。

販売金額には、売上金額を記入してください(肥料代、農薬代などの経費を引かない。)

販売なし		501	0
農産物の販売あり	50万円未満		0
	50～100万円未満		0
	100～300万円未満		0
	300～500万円未満		0
	500～1,000万円未満		0
	1,000～3,000万円未満		0
	3,000～5,000万円未満		0
	5,000万～1億円未満		0
1億円以上		0	

「1億円以上」の場合は、1千万円単位で金額を記入してください。

億	千万円
502	8:8:8:8:8

【農産物の販売金額には次のものを含めます】

- 畜産物、栽培きのこ、養蜂、まゆ、耕地で栽培した林業用の苗木などを含めます。
- 自ら営む農家レストランや農産物加工品の製造に仕向けた農産物の見積金額
- 観光農園を営んでいる場合の入園料(入場料)(入園料で農産物を一定量収穫させる場合)
- 貯蔵しておいた農産物を過去1年の間に販売した金額
- 売買契約済みであるが、代金を受け取っていない分の見積金額

林産物の販売金額には栽培きのこ、林業用苗木の販売額は含みません。

農産物の販売がある方のみ記入してください。

2 過去1年間の販売金額が上位3位までの該当順位に部門コードを記入し、合計に占める割合をそれぞれ記入してください。

部門コード	部門コード	割
1位	503	8:8:8:8
2位	505	8:8:8:8
3位	507	8:8:8:8

- 部門コード
- 01:水稲・陸稲
 - 02:麦類
 - 03:雑穀・いも類・豆類
 - 04:工芸農作物
 - 05:露地野菜
 - 06:施設野菜
 - 07:果樹類
 - 08:花き・花木
 - 09:その他の作物
 - 10:酪農
 - 11:利用牛
 - 12:養豚
 - 13:養鶏
 - 14:養蚕
 - 15:その他の畜産

経営部門が4部門以上である場合は、割合の合計が10に満たないこともあります。きのこの栽培は「その他の作物」に、地鶏や養蜂は「その他の畜産」に含めます。

3 過去1年間に農産物を販売したすべての出荷先を記入し、そのうち、売上1位の出荷先を記入してください。

出荷先		519	
農協へ	509	0	
農協以外の集出荷団体へ	510	0	
卸売市場へ	511	0	
小売業者へ	512	0	
食品製造業・外食産業へ	513	0	
消費直費に接者販売	自営の農産物直売所で	514	0
	その他の農産物直売所で	515	0
	インターネットで	516	0
	他の方法で(無人販売など)	517	0
その他へ	518	0	
うち売上1位の出荷先(1つに)		0	

「消費者に直接販売」には自ら生産した農産物またはそれを使用した加工品を消費者に販売しているものが該当します。「その他の農産物直売所」には、共同で運営している直売所または他の人が運営している直売所が該当します。

「過去1年間の林産物の販売」関連

林産物の販売がある方のみ記入してください。

4 過去1年間に林産物の販売金額の合計に占める割合をそれぞれ記入してください。

合計に占める割合		割	
用材	立木で販売	931	8:8
	素材で販売	932	8:8
ほだ木用原木を販売		933	8:8
特用林産物を販売		934	8:8

【6】過去1年間の農作業の受託(請負)

林業経営について記入していただく場合、設問の「農作業」を「林業作業」に読み替えて記入します。

1 過去1年間の農作業の受託(請負)による料金収入について、該当するもの1つに必ず記入してください。

		601
受託料金収入なし		0
農作業の受託料金収入あり	50万円未満	0
	50～100万円未満	0
	100～300万円未満	0
	300～500万円未満	0
	500～1,000万円未満	0
	1,000～3,000万円未満	0
	3,000～5,000万円未満	0
	5,000万～1億円未満	0
1億円以上	0	

「1億円以上」の場合は、1千万円単位で金額を記入してください。

		億	千万円
602	8	8	8

「過去1年間の林業作業の受託(請負)」関連

林業作業の受託料金収入がある方のみ記入してください。

5 過去1年間に林業作業の受託料金収入の合計に占める割合をそれぞれ記入してください。

合計に占める割合	割
造林・保育の受託 941	88
素材生産の受託 942	88
素材生産(立木買い) 943	88

6 過去1年間によそから受託した(請け負った)林業作業の実面積を記入してください。

		実面積 (ha)			
		(町)	(反)	(畝)	
植林 951		8	8	8	8
下刈りなど 952		8	8	8	8
間切捨間伐 954		8	8	8	8
伐利用間伐 955		8	8	8	8
主受託 957		8	8	8	8
伐立木買い 958		8	8	8	8

他に再委託している面積は含みません。

受託料金収入には、農作業とともに、実質的に「経営自体」を引き受けている場合は含めないでください。
その場合は、5ページ【3】土地の借りている土地の面積に記入してください。

農作業の受託料金収入がある方のみ記入してください。

2 水稲作作業で、過去1年間によそから受託した(請け負った)作業の実面積を記入してください。

		実面積 (ha)				
		(町)	(反)	(畝)		
作業ごとに受託	育苗 603	8	8	8	8	
	耕起・代かき 604	8	8	8	8	
	田植 605	8	8	8	8	
	防除 606	8	8	8	8	
	稲刈り・脱穀 607	8	8	8	8	
	乾燥・調製 608	8	8	8	8	
	すべての水稲作作業を一括して受託 609		8	8	8	8

3 さとうきび作作業で、過去1年間によそから受託した(請け負った)作業の実面積を記入してください。

		実面積 (ha)			
		(町)	(反)	(畝)	
作業ごとに受託	耕起・整地 610	8	8	8	8
	植付け 611	8	8	8	8
	中耕・培土 612	8	8	8	8
	防除 613	8	8	8	8
	収穫 614	8	8	8	8
すべてのさとうきび作作業を一括して受託 615		8	8	8	8

4 水稲、さとうきび以外で、過去1年間によそから受託した(請け負った)農作業すべてに記入してください。

該当するすべてに	麦作 616	0
	大豆作 617	0
	野菜作 618	0
	果樹作 619	0
	飼料用作物作 620	0
	工芸農作物作 (さとうきび作を除く。) 621	0
	その他の作物作 622	0
	畜産 623	0
	酪農ヘルパー 624	0

【7】農業経営の特徴的な取組

- 1 農業経営について青色申告を行っていますか。該当するもの1つに必ず記入してください。
- 2 青色申告を行っているかと答えた方について、青色申告を何年間継続して行っていますか。該当するもの1つに必ず記入してください。

行っていない	0	701	}	→	702	1年	2年	3年	4年	5年以上
行っている	0					0	0	0	0	
正規の簿記	0					0	0	0	0	
簡易簿記	0					0	0	0	0	
現金主義	0	0				0	0	0		

「正規の簿記」とは損益計算書と貸借対照表が導き出せる組織的な簿記の方式（一般的には複式簿記をいいます（青色申告特別控除額：最高65万円））。

「簡易簿記」とは「正規の簿記」以外の簡易な帳簿による記帳（青色申告特別控除額：最高10万円）をいいます。

「現金主義」とは現金主義による所得計算の特例を受けているものをいいます（青色申告特別控除額：最高10万円）。経営を法人化し青色申告を行っている場合は「正規の簿記」に記入してください。

- 3 有機農業に取り組んでいますか。取り組んでいる場合は、取り組んでいる面積を品目別に記入してください。

取り組んでいない	0
取り組んでいる	0

		(ha)	(a)
		(町)	(反)
水 稻	704	0	0
大 豆	705	0	0
野 菜	706	0	0
果 樹	707	0	0
その他	708	0	0

有機農業とは、化学肥料及び農薬を使用せず、遺伝子組換え技術も利用しない農業のことで、減化学肥料・減農薬栽培は含まれません。

なお、自然農法に取り組んでいる場合や有機JASの認証を受けていない方でも、化学肥料及び農薬を使用せず、遺伝子組換え技術も利用しないで農業に取り組んでいる場合、有機農業に該当します。

なお、販売を目的とせず自給用のみに作付けた（栽培した）場合は、含めません。

- 4 効率的かつ効果的な農業経営を行うためにデータ（財務、市況、生産履歴、生育状況、気象状況、栽培管理などの情報）を活用していますか。その際、どのようにデータを活用していますか。該当するもの1つに必ず記入してください。

データを取得して活用	0	709
データを取得・記録して活用	0	
データを取得・分析して活用	0	
データを活用した農業を行っていない	0	

「データを取得して活用」とは、スマートフォン、パソコンなどを用いて気象、市況などのデータを取得し、農業の経営に活用することをいいます。

「データを取得・記録して活用」とは、スマートフォン、パソコンなどを用いて生産履歴などのデータを取得・記録（記録のみの場合を含む。）し、農業の経営に活用することをいいます。

「データを取得・分析して活用」とは、「データを取得して活用」や「データを取得・記録して活用」で把握したデータに加え、センサー、ドローンなどを用いては場環境や生育状況などのデータを取得し、専用のアプリなどで分析して農業の経営に活用することをいいます。

【8】農業生産関連事業

過去1年間の農業生産に関連した売上金額の合計について、該当するもの1つに必ず記入し、売上金額がある方は、合計に占める割合をそれぞれ記入してください。

売 上 な し	801	0
100 万円 未 満	0	}
100 ～ 500万円未満	0	
500 ～ 1,000万円未満	0	
1,000 ～ 5,000万円未満	0	
5,000万 ～ 1 億 円 未 満	0	
1 ～ 10 億 円 未 満	0	
10 億 円 以 上	0	

合計に占める割合		割
農産物の加工	802	0 0
小 売 業	803	0 0
観 光 農 園	804	0 0
貸農園・体験農園など	805	0 0
農 家 民 宿	806	0 0
農家レストラン	807	0 0
海外への輸出	808	0 0
再生可能エネルギー発電	809	0 0
そ の 他	810	0 0

林業経営を行っている方のみ記入してください。

【9】山林及び林業作業

1 山林について、面積を記入してください。

		(ha)		(a)	
		(町)	(反)	(町)	(畝)
所有している山林	902	8	8	8	8
そのうち、貸している山林	903	8	8	8	8
借りている山林	904	8	8	8	8
保有山林 (902-903+904)	901	8	8	8	8

「貸している山林」には、自分の土地を他人に分取させている山林のほか、他人が地上権の設定をした山林を含めます。
「借りている山林」には、他人の土地に分取している山林のほか、他人の土地に地上権を設定した山林を含めます。

2 保有山林のうち、期間を定めて一連の作業(管理を含む。)を一括して他に任せている山林面積を記入してください。

		(ha)		(a)	
		(町)	(反)	(町)	(畝)
任せている山林面積	905	8	8	8	8

林業経営を委託している面積のことで、地上権を設定している山林や作業ごとに委託(請け負わせ)している山林面積は含みません。

3 保有山林以外で、期間を定めて一連の作業(管理を含む。)を一括して他から任されている山林面積を記入してください。

		(ha)		(a)	
		(町)	(反)	(町)	(畝)
任されている山林面積	906	8	8	8	8

林業経営を受託している面積のことで、地上権の設定をした山林や作業ごとに受託(請負)している山林面積は含みません。

4 保有山林における過去5年間の林業作業について、該当するものすべてに記入してください(委託した(請け負わせた)作業を含みます。)

該当するすべてに	植 林	907	0	
	下 刈り など	908	0	
	間 伐	切捨間伐	909	0
		利用間伐	910	0
	主 伐	911	0	

「下刈りなど」には、枝打ち、つる切り、除伐、倒木起こしなどを含みます。

5 保有山林における過去1年間の実作業面積について記入してください(委託した(請け負わせた)作業を含みます。)

		(ha)		(a)	
		(町)	(反)	(町)	(畝)
植 林	912	8	8	8	8
下刈りなど	913	8	8	8	8
間 伐	切捨間伐	914	8	8	8
	利用間伐	915	8	8	8
主 伐	916	8	8	8	8

実作業面積のため、1haの山林に対して、下刈りを2度行った場合でも1haと記入してください。

【10】素材生産

素材生産には間伐のつぎ素材として利用したものも含みます。

1 保有山林において、自ら伐採した過去1年間の素材生産量を記入してください。

		(m³)	
素材生産量	922	8	8

2 受託(請負)もしくは立木買いによる過去1年間の素材生産量を記入してください。

		(m³)	
素材生産量	923	8	8
そのうち、立木買いによる	924	8	8

【11】林業従事

過去1年間に常雇いまたは臨時雇いした人のうち、150日以上林業労働に従事した人について、実人数を記入してください。

		実人数 (人)	
150日以上従事した人	925	8	8

5ページの4常雇いと5臨時雇いに記入のある方は上記に該当する方がいるか確認してください。

【12】都道府県設定項目

該当する項目に記入してください。

- 1 今後5年間で外国人労働力の導入意向はありますか。該当する項目を記入してください。

- 1:導入意向あり
- 2:導入意向なし
- 3:既に導入している

991

外国人労働力の導入意向

8

- 2 生産緑地地区内に農地を所有していますか。所有している場合は、「1」を記入してください。

992

生産緑地地区内の農地の有無

8

上記【12】の2で「1」と回答した方のみ記入してください。

- 3 生産緑地地区内で生産した農産物を販売している場合には「1」を記入してください。

993

生産緑地地区内で生産した農産物の販売の有無

8

- 4 今後5年間で現在の生産緑地地区内での作付面積についてどうしたいと考えていますか。該当する項目を記入してください。

- 1:規模拡大
- 2:現状維持
- 3:規模縮小もしくは離農

994

生産緑地地区内での作付面積の意向

8

- 5 今後5年以内に、農業生産に関連した事業への取組みを検討している場合、または現に取り組んでいる場合、その事業種類を下記の該当する項目の番号から選んで記入してください。

- 1:農家民宿
- 2:農家レストラン
- 3:「1」、「2」以外の6次産業化

995

農業生産関連事業への取組み検討

8

【農林業経営体調査客体候補名簿様式】

この様式は調査員の方が聞き取りにより記入してください。

秘

2020年農林業センサス 農林業経営体調査 客体候補名簿

名称	都道府県			市区町村			旧市区町村			農業集落			調査区			客体番号		
基本指標番号	8	8	8	8	8	8	8	8	8	8	8	8	8	8	8	8	8	8
修正がある場合→	8	8	8	8	8	8	8	8	8	8	8	8	8	8	8	8	8	8

住所または所在地	町丁・字・番地・号										ビル・マンション等名(階、号室まで)									
修正がある場合→																				

経営体の名称											経営主の氏名(代表者)									
修正がある場合→											修正がある場合→									

郵便番号	8	8	8	-	8	8	8	8	電話番号	8	8	8	8	8	8	8	8	8	8	8
	修正がある場合→	8	8	8	-	8	8	8		8	修正がある場合→	8	8	8	8	8	8	8	8	8

注:電話番号は、「-」(ハイフン)を除いて市外局番から左づめで記入してください。

調査客体の状況について、いずれかに記入してください。

調査区内にいない(転居等)	(1)	0	調査はここで終了となります。
調査不能		0	
調査区内にいる		0	

いずれかに記入		前回
家族による経営である (以前に農家または林家であった方や、家族による経営を法人化している場合もこちらに該当します)	(2)	0
家族による経営でない (集落営農等の組織経営を代表(経営)している方)		0

注:1人暮らしまたは家族の中で1人で農業や林業を行っている場合も「家族による経営である」としてください。

(注意) 家族による経営でない場合
 ○当該経営とは別に、家族としてなど農業や林業の経営を他にも行っているかどうかを聞き取ります。
 ○他にも経営を行っている場合は、その経営体が客体候補一覧表に記載されているか確認します。

当該経営について、引き続き裏面の判定を進めてください。

No.																				
-----	--	--	--	--	--	--	--	--	--	--	--	--	--	--	--	--	--	--	--	--

現在の土地に関わる状況を記入してください。	前回値	(a)	(ha)	(a)
		(畝)	(町)	(反)
所有している面積 (すでに、山林・原野化した耕地は含みません。) (田・畑・樹園地の面積の合計)		(3)	8	8
うち、貸している耕地 (1年のうち、1作だけの期間を貸し付け、残りの期間を自らが利用した耕地は除く。)		(4)	8	8
うち、耕作放棄している面積 (過去1年以上作付けしておらず、数年の間に再び作付けする考えのない土地)		(5)	8	8
経営耕地面積 (自ら所有し耕作している耕地と他から借りて耕作している耕地の合計)		(6)	8	8
保有山林面積 (所有している山林のうち、貸している山林を除き、借りている山林を含めた面積)		(7)	8	8

過去1年間の農産物販売金額が (いずれかに記入)	販売なしまたは 15万円未満	前回	0
	15万円以上	(8)	0

(9)～(15)で該当するものすべてに記入してください。

農業	経営耕地面積が30a以上である		(9)	0
	右下の表(物的指標)に示す規模以上の経営を営んでいる		(10)	0
	農作業及び選果選別等の受託(農業サービス)を行っている		(11)	0
林業	保有山林面積が 3ha以上で	過去5年間に育林または伐採を行っている	(12)	0
		2020年を計画期間に含む「森林経営計画」を作成している	(13)	0
	委託を受けて造林・保育を行っている		(14)	0
	委託を受けてまたは立木を購入して200㎡以上の素材生産を行っている		(15)	0

いずれにも記入がない場合

いずれかに記入がある場合

物的指標

- 露地野菜作付け面積が15a
- 施設野菜栽培面積が350㎡
- 果樹栽培面積が10a
- 露地花き栽培面積が10a
- 施設花き栽培面積が250㎡
- 搾乳牛飼養頭数が1頭
- 肥育牛飼養頭数が1頭
- 豚飼養頭数が15頭
- 採卵鶏飼養羽数が150羽
- プロイラー年間出荷羽数が1,000羽
- その他調査期日前1年間における農産物販売金額が50万円に相当する事業の規模

学校、試験場などである (いずれかに記入)	該当しない	前回	0
	該当する	(16)	0

調査票を配布

調査はここで終了となります。

※ 本名簿はUDフォント (UD=Universal Design) を使用しています。



総務部統計課産業構造グループ

〒559-8555 大阪市住之江区南港北 1-14-16 大阪府咲洲庁舎 19 階

TEL 06(6210)9206

ホームページ <http://www.pref.osaka.lg.jp/toukei/top/index.html>

令和 3 年 9 月 発行