

泉州地域近畿自然歩道 みどりと産直フォトラリー

(和泉市、岸和田市、貝塚市、熊取町、泉佐野市、泉南市、阪南市、岬町)

～ 踏査認定証を贈呈します ～

泉州地域近畿自然歩道(※1)周辺の緑豊かな自然と地場農産物等の大阪産(もん)をより知っていただくため、泉州地域近畿自然歩道沿線市町(※2)とともに、「泉州地域近畿自然歩道 みどりと産直フォトラリー」を開催します。

期間中に、自然歩道上の山頂や峠、その周辺の寺社等の観光スポットを訪ねて、写真(自撮り可)を撮影し、産地直売所で大阪産(もん)等を購入の上、申込みいただくと、もれなく踏査認定証と記念缶バッジ(2個)を贈呈します。また、フォトラリー期間終了後に、抽選で産地直売所等より地場農産物や加工品等の素敵な賞品が当たります。

皆様お誘いあわせの上、是非お越しください。

※1 泉州地域近畿自然歩道:和泉葛城山系の稜線を縦断する長距離自然歩道。和泉市の槇尾山施福寺から岬町多奈川まで全長約80km。コース上には金剛生駒紀泉国定公園や府立阪南・岬自然公園があり、緑豊かな自然と、山頂等では大阪湾までの眺望が楽しめます。

※2 泉州地域近畿自然歩道沿線市町:和泉市、岸和田市、貝塚市、熊取町、泉佐野市、泉南市、阪南市、岬町

【参加方法】

- 各市町毎に泉州地域近畿自然歩道上には「踏査ポイント」、観光スポットには「周辺ポイント」を設定しています(各地点はポイントチラシを参照)。
「踏査ポイント」は2市町以上の4カ所、「周辺ポイント」は2市町以上の3カ所を巡り、それぞれのポイントで申込者自身を入れた写真を撮影してください。
また、「産直ポイント」ではいずれか1カ所の施設で商品(金額は問いません)を購入し、その商品と購入したときのレシートを入れた写真を撮影してください。
☆ 撮影ポイントは、「泉州地域近畿自然歩道マップ」の他、「ポイントチラシ」にある施設所在地を参考に、探してみてください。
- 踏査認定証申込書に必要事項をご記入の上、「踏査ポイント」、「周辺ポイント」で撮影した写真(7カ所分すべて)と「産直ポイント」で購入した商品及びレシートの写真(1カ所分)の合計8枚の写真とともに、返信用切手を添えて下記の送付先へ郵送してください。グループで複数名分を一括して申込みいただくことも可能です。

| 返信用切手 | |
|-------|------|
| 1～2名分 | 140円 |
| 3～4名分 | 205円 |
| 5名分 | 250円 |
- 申込書の到着後、内容を審査して適当と認められた場合は、申込書に記載されたご住所へ「踏査認定証」と「記念缶バッジ(2個)」を郵送します。(書類到着後1か月以内を目安)
- 申込期間終了後に抽選の上、当選された方には、はがきを送付します。そのはがきと引き換えに、賞品をお受け取りいただけます。抽選対象は商品を購入いただいた「産直ポイント」の賞品です。複数の「産直ポイント」でご購入の上、それぞれの写真を送付いただいた場合は、各施設の賞品が抽選対象となります。当選はがきの送付は平成30年6月、賞品引換は7月末までです。期限内に引き換えのない場合は当選無効となります。なお、当選した賞品の発送は行いません。

【主催】

泉州近畿自然歩道活性化作業部会(和泉市、岸和田市、貝塚市、熊取町、泉佐野市、泉南市、阪南市、岬町、大阪府)

【協賛】

(株)いずみ・ファーマーズ葉菜の森、道の駅いずみ山愛の里、JAいずみの農産物直売所愛彩ランド、そぶら・貝塚ほの字の里、農業庭園たわわ、ショップひまわり(煉瓦館)、JA大阪泉州農産物直売所こーたり～な、せんなんわくわく広場サザンぴあ、道の駅みさき夢灯台

【問合せ窓口】

〒596-0076 大阪府岸和田市野田町3-13-2 泉州近畿自然歩道活性化作業部会 事務局
(大阪府泉州農と緑の総合事務所 地域政策室 (TEL. 072-439-3601 (内線 207))

【踏査認定証申込書送付先】

〒596-0076 大阪府岸和田市野田町3-13-2 大阪府泉州農と緑の総合事務所

【申込期間】

平成29年10月29日 ~ 平成30年5月31日(消印有効)
(各ポイントを巡った日付(写真撮影日)は平成29年以降を有効といたします。)

※泉州地域近畿自然歩道マップの配布

事務局で無料配布しています(部数に限りがあります。お一人につき1部としております。詳細は事務局までお問い合わせください)。

また、地図の内容は次のホームページアドレスにてご覧いただけます。

<http://www.pref.osaka.lg.jp/senshum/kankoubutu/kinkishizenhodou.html>

【山歩きでの注意事項】

- ・山歩きは無理をせず休憩しながら自分のペースで歩くことが基本です。また、山の天気は変わりやすく、雨が落ちると真っ暗になります。時間に余裕を持った計画を立ててください。
- ・山歩きには長袖、長ズボン、帽子、履き慣れた運動靴や登山靴、水分や食料、雨具、地図など、しっかりと準備をして登りましょう。
- ・山では、泉州地域近畿自然歩道などのハイキングルート以外は歩かないようにお願いします。特に、立入禁止等の看板がある場合は絶対に入らないでください。
- ・美しい風景はみんなのものです。ゴミは必ず持ち帰りましょう。動植物の採取はせず、写真を撮りましょう。
- ・火の取扱の不注意、不始末は山火事につながる危険があります。たばこは指定された場所で喫煙し、吸いながらは必ず消して投げ捨てをしないことなど、火の取扱にはご注意ください。

【踏査ポイント、周辺ポイントの写真撮影にあたって注意事項】

- ・デジタルカメラ等で申込者ご本人とともにポイントを背景に撮影してください。(自撮り撮影も可)
- ・撮影にあたっては、周辺の安全に気をつけて、周りの迷惑にならないようご注意ください。
- ・撮影の際は、撮影ポイントと人物がはっきりとわかるように撮影してください。
- ・複数名での撮影も可能です。申込みされる方の顔が確認できるように撮影してください。
- ・「踏査ポイント」は2市町以上の4か所、「周辺ポイント」は2市町以上の3カ所、計7枚が必要となります。

(踏査ポイントの数え方の例)

和泉市の「施福寺」と「十五丁石地藏」、泉南市の「紀泉わいわい村」と「堀河ダム」・・・2市町の4カ所
岸和田市の「大威徳寺」、「和泉葛城山とブナ林」、貝塚市「和泉葛城山展望台」、泉佐野市の「犬鳴山七宝瀧寺」
・・・3市町の4カ所

(周辺ポイントの数え方の例)

熊取町の「雨山」と「永楽ゆめの森公園」、阪南市の「波太神社」・・・2市町の3カ所
貝塚市の「水間寺」、泉佐野市の「日根神社と大井関公園」と岬町の「宇度墓古墳」・・・3市町の3カ所

○踏査ポイント(近畿自然歩道上にあるポイント)

| 市町名 | 踏査ポイント名 (2市町以上の4か所必要) |
|------|-----------------------------|
| 和泉市 | 施福寺、十五丁石地藏、三国山、千本杉峠、七越峠、鍋谷峠 |
| 岸和田市 | いよやかなの郷、大威徳寺、和泉葛城山とブナ林、弥勒寺 |
| 貝塚市 | 和泉葛城山展望台、ハシカケの滝 |
| 泉佐野市 | 犬鳴山七宝瀧寺(行者の滝・不動明王像・義犬の墓) |
| 泉南市 | 紀泉わいわい村、堀河ダム、大雄寺 |
| 阪南市 | わんぱく王国、雲山峰、井関峠、俎石山、第一パノラマ台 |
| 岬町 | 札立山、飯盛山、甲山、四国山 |

○周辺ポイント（市町域内にあるおすすめポイント）

| 市町名 | 周辺ポイント名（2市町以上の3か所必要） |
|------|---|
| 和泉市 | 阿弥陀寺、八坂神社、和泉市立青少年の家 |
| 岸和田市 | 神於山、蜻蛉池公園 |
| 貝塚市 | 府立少年自然の家、遊女の墓、水間寺、道陸神社、水間鉄道水間観音駅舎 |
| 熊取町 | 雨山、永楽ダム、中家住宅、永楽ゆめの森公園、大森神社 |
| 泉佐野市 | 日根神社と大井関公園、旧向井家住宅 |
| 泉南市 | ボンデン山展望台、金熊寺、お菊松、泉南市農業公園「花咲きファーム」、林昌寺、長慶寺、山田家住宅 |
| 阪南市 | 鳥取池、波太神社 |
| 岬町 | 宝樹寺、興善寺、宇度墓古墳、西陵古墳、岬の歴史館(旧町立孝子小学校) |

【産直ポイントの写真撮影にあたって注意事項】

- ・デジタルカメラ等で購入した商品（金額は問いません）とそのレシート（施設名が分かるように）を撮影してください。
- ・次の「産直ポイント」のいずれか1カ所の写真が必要です。
- ・なお、イベント終了後の地場産品（食事・サービス）が当たる抽選は、購入した「産直ポイント」の賞品が対象です。複数の「産直ポイント」にて購入し写真を撮影して、申込みいただければ、それぞれの施設の賞品が抽選対象となります（但し、重複当選はありません）。

○産直ポイント

| 産直ポイント名（いずれか1か所必要） |
|--|
| 葉菜の森、道の駅いずみ山愛の里、愛彩ランド、そぶら・貝塚ほの字の里、農業庭園たわわ、ショップひまわり（煉瓦館内）、こーたり～な、サザンぴあ、道の駅みさき |

【踏査認定証申込書作成等の注意事項】

- ・写真は、「踏査ポイント」と「周辺ポイント」は撮影ポイントと申込者ご本人がはっきりとわかるもの、「産直ポイント」は商品とレシート（施設名）がはっきりとわかるものでお願いします。
- ・「踏査ポイント」は2市町以上の4か所、「周辺ポイント」は2市町以上の3か所、「産直ポイント」は1か所について、合計8枚の写真を添付してください。
- ・グループで撮影した写真での申込みも可能です。ポイントの場所と申込者の顔がはっきりと分かる写真を準備いただき、申込者がどの人物かわかるように提示してください。
- ・各ポイントの日付（到着日）は、2017年（平成29年）以降を有効といたします。
- ・踏査認定証申込書は、提出年月日と枠内をご記入の上、事務局まで有効期日（当日消印有効）までに郵送してください。
- ・提出頂いた写真等は、原則お返しいたしませんのでご了承ください。
- ・申込の際は必ず返信用切手を同封してください。

| 返信用切手 | |
|-------|------|
| 1～2名分 | 140円 |
| 3～4名分 | 205円 |
| 5名分 | 250円 |

※踏査認定証申込書記載の個人情報等は、申込者への踏査認定証等の郵送や踏査認定証申込書記載内容の確認など「泉州地域近畿自然歩道 みどりと産直フォトラリー」関係以外には使用しません。

【踏査ポイント・周辺ポイント撮影例】

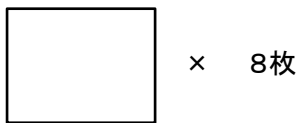


【産直ポイント撮影例】



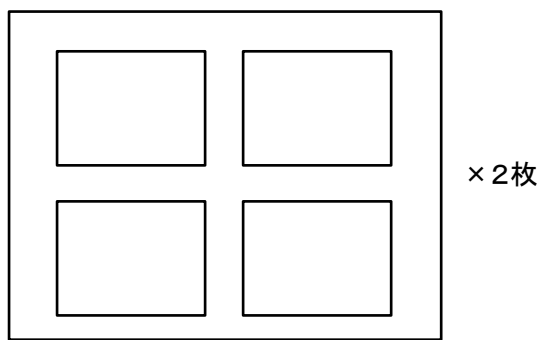
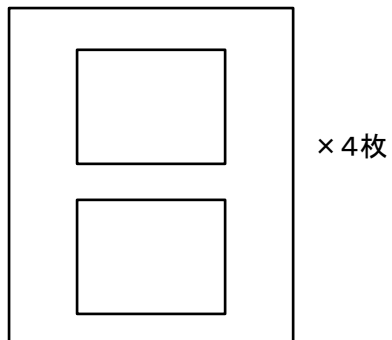
○送付内容

写真プリント

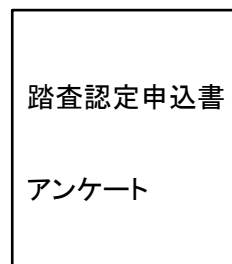


または

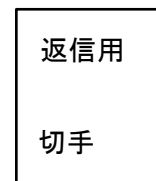
A4用紙以上のサイズの紙に



+



+



| 返信用切手 | |
|-------|------|
| 1～2名分 | 140円 |
| 3～4名分 | 205円 |
| 5名分 | 250円 |

写真はカラー・白黒は問いません。

A4用紙1枚に8つの写真を入れた印刷は、画像が小さくなるため、A4用紙1枚に2つを4枚もしくは4つを2枚で提出してください。