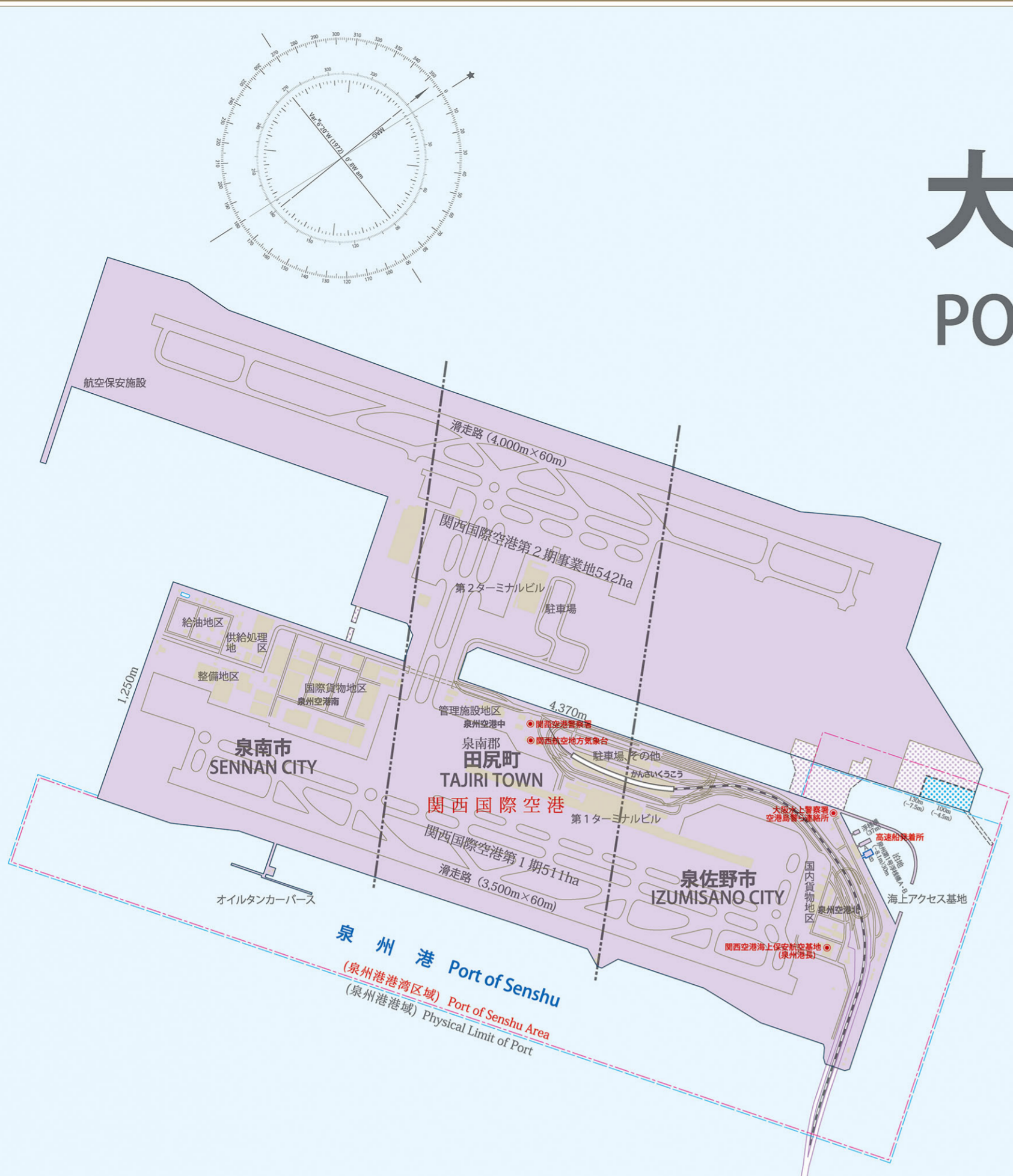


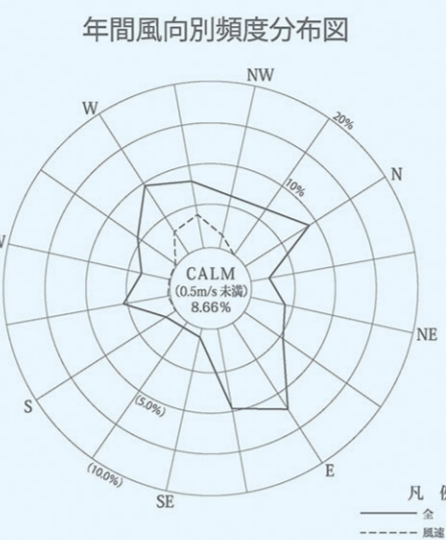
凡例 LEGEND	
	公共用地(港湾局所管) Public Port Land
	工事又は計画(未竣功地) Under Construction or Plan (Land)
	工事又は計画(海面) Under Construction or Plan (Sea)
	公共用地(港湾局所管外) Public Land
	民間用地 Private Land
	緑地及び緑道 Green Area and Land
	市町管理緑地及び緑道 Green Area and Land Under Municipalities Control
	他部局管理緑地及び緑道 Green Area and Land Under Other Bureaus
	市町所有緑地及び緑道 Green Area and Land Owned by Municipalities
	工事中 Under Construction
	りんくうタウン(南大阪湾岸整備事業地区) Rinku Town
	関西国際空港 Kansai International Airport
	工事又は計画 Under Construction or Plan
	灯台 Light House
	信号機 Signal Station
	無線標識局 Non Directional Radio Beacon
	灯浮標 Light Buoy
	起重機 Shore Crane
	けい船岸(危険物) Quay (dangerous)
	けい船岸(非危険物) Quay (nondangerous)
	けい船浮標 Mooring Buoy
	けい留施設 Mooring Facilities
	公共上屋(港湾局所管) Public Port Sheds
	公共上屋(港湾局所管外) Public Sheds
	定置式オイルフェンス配置箇所 Oil Fence
	海岸防波堤及びポンプ場 Sea Wall and Pump Facilities
	臨港道路 Waterfront Road
	市町村境界 Boundary Line (City)



# 大阪府営港湾図

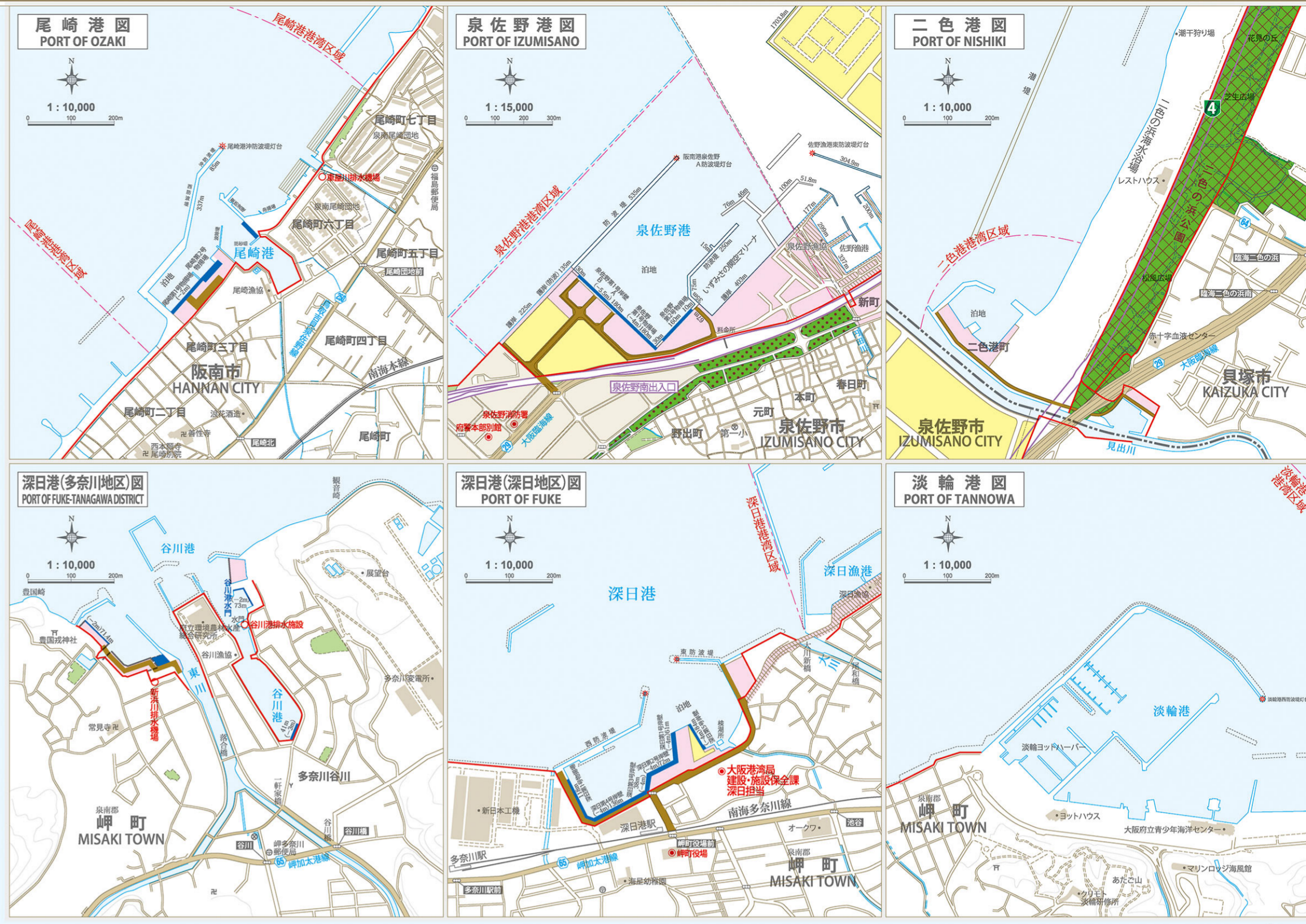
## PORTS OF OSAKA PREFECTURE

1 : 25,000

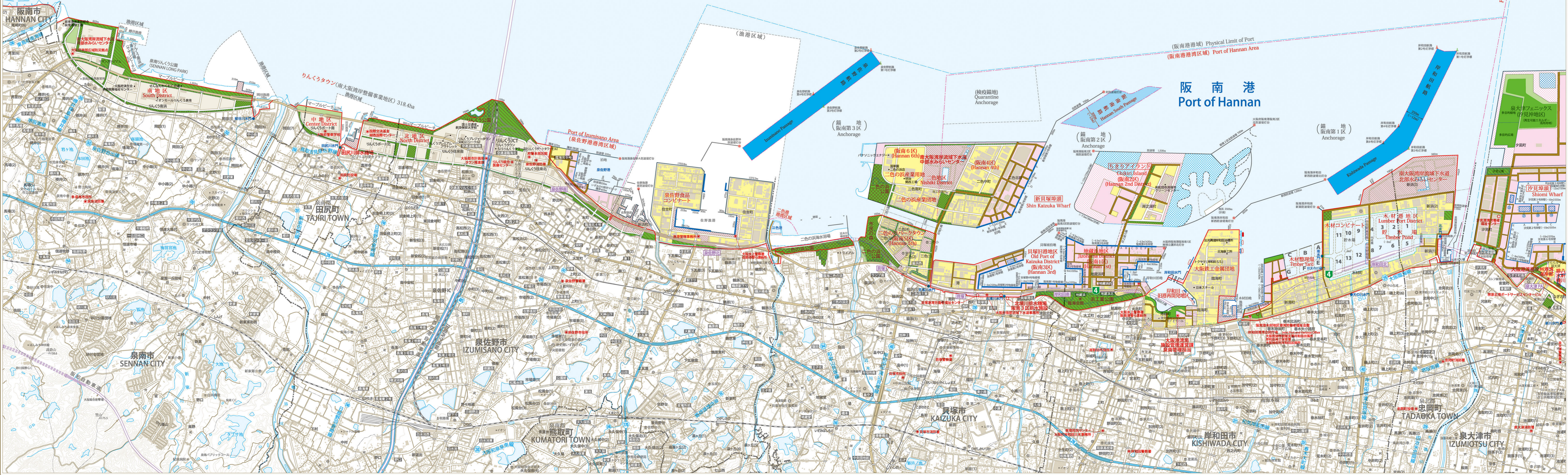


阪南港潮位関係図 (単位: m)

O.P.+4.70	H.H.W.L. 計画対象潮位
O.P.+4.00	既往最高潮位 (1961.9.16第2号台風)
O.P.+2.10	H.W.L. 新築平均高潮位
O.P.+1.45	M.S.L. 平均水面
O.P.+1.30	T.P. 東京湾平均海面
O.P.+0.35	L.W.L. 新築平均干潮位
O.P.+0.00	O.P. 大阪湾最低潮位



大阪湾 Osaka Bay



この地図の作成に当たっては、国土地理院長の承認を得て、同院発行の20万分1地図、2万5千分1地形図及び1万1千分1地形図を使用した。(測図番号 平 27 込 第 23 号)